

Table with columns: SKLYPO (JO DALIES) NR., SKLYPO (JO DALIES) KAMPŲ PAŽYMĖJIMAS PLANE, X, Y. Contains plot numbers and coordinates for various lots.

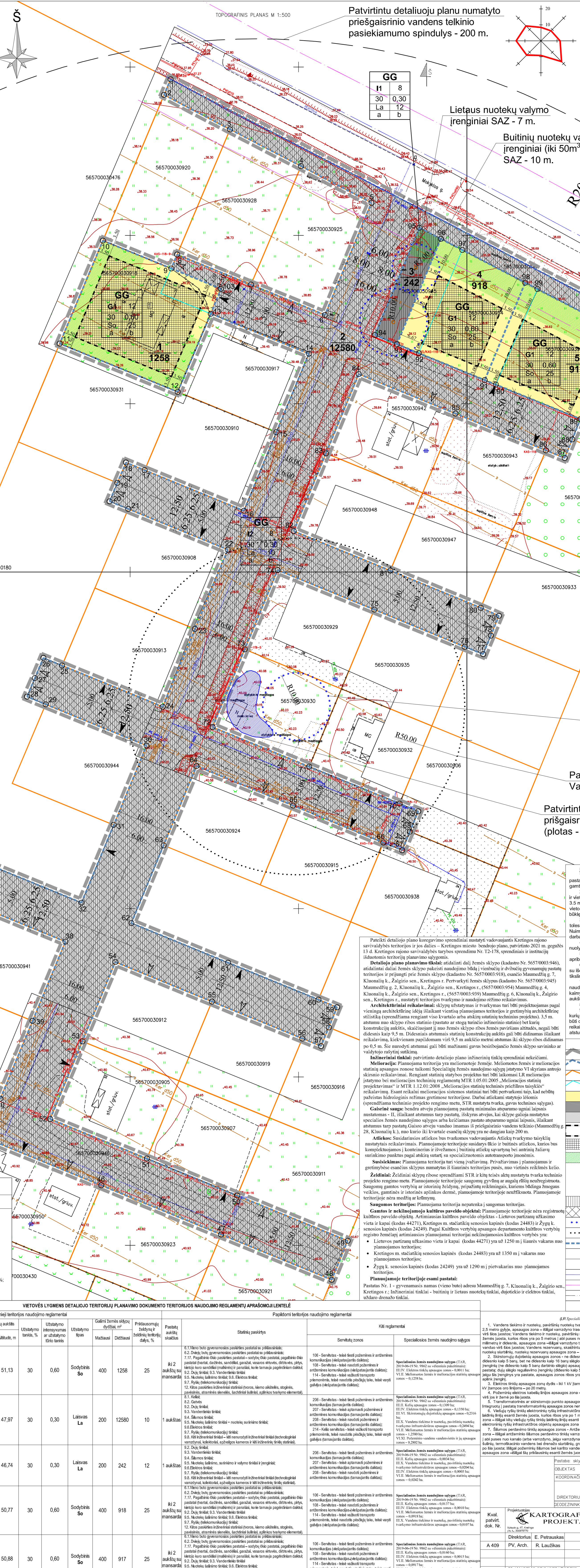
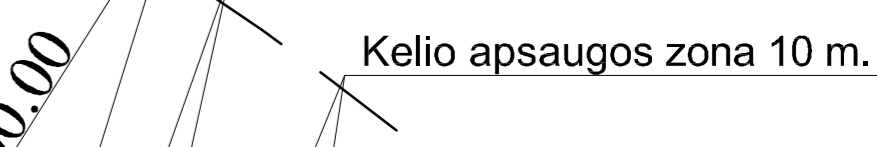
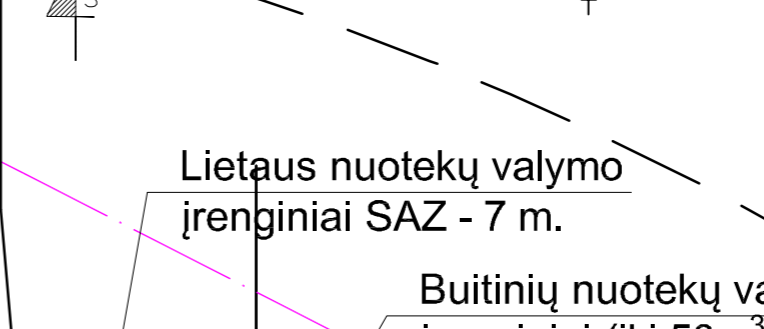


Table with columns: GG, II, 0, 30, La, a, 12, b. Contains technical specifications for green zones.



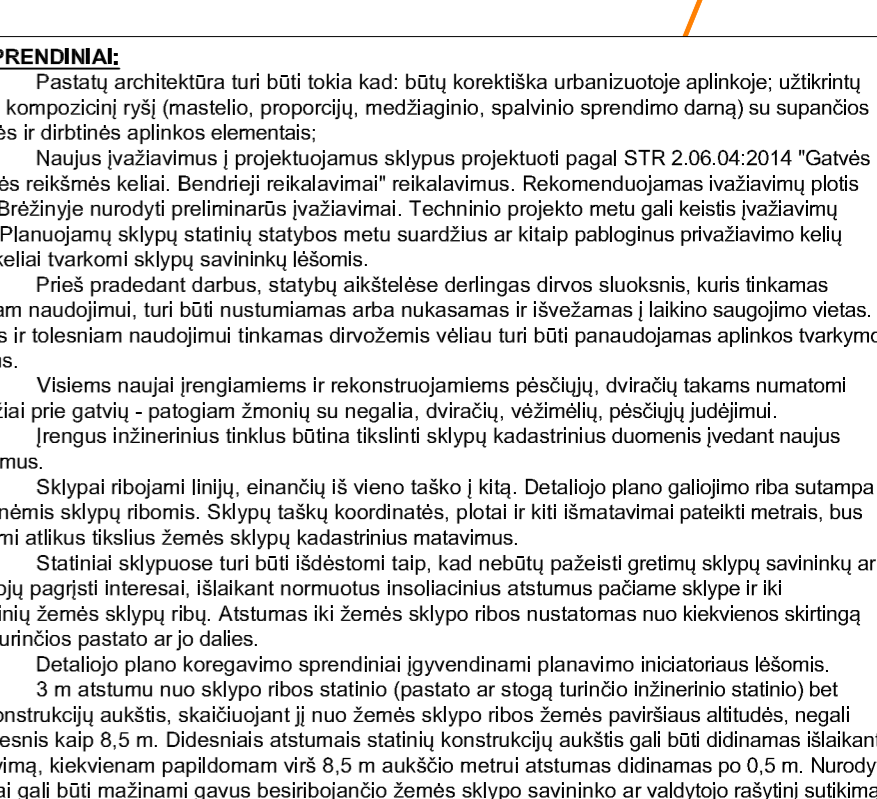
Patvirtintu detaliuoju planu nustatytas Atvežinis grėžinis (iki 50 m³/para) I SAZ juosta - 10 m.

Patvirtintu detaliuoju planu nustatytas Vandenvietės taršos apribojimo juosta - 50 m.

Patvirtintu detaliuoju planu suplanuotas prigrėžinis vandens telkinys (plotas - 162 m², tūris - 400 m³)

Table titled 'Privalomieji teritorijos naudojimo reikalavimai:' with columns n, m, T and rows for various types of buildings and zones.

SPRENDIMAI: 1. Pastatų architektūra turi būti toliau kad būtų korektiška urbanizacijoje aplinkoje... 2. Naujas įvažiavimas ir projektoje sklypų projektavimas pagal STR 2.06.04.2014... 3. Prieš pradedant darbus, statyba išleisti deringas divos sluoksnis... 4. Vilems naujai įrengiamoms ir rekonstruojamoms pastatams, dviračių takais numatoma nuolydžiai prie gatvių... 5. Sklypų ribojimai turi einančių linijų taškų į kiti. Detaliu planu galiojanti riba... 6. Statiniai sklypuose turi būti išdėstyti taip, kad nebūtų pažeisti gretimų sklypų savininkų ar naudotojų patogumai... 7. Detaliu planu nustatytas vandens telkinys... 8. Detaliu planu suplanuotas prigrėžinis vandens telkinys... 9. 3 m atstumas nuo sklypo ribos statiniui (pastatui ar stogui) turintis techninio statinio bet kurio konstruktyvumo aukštį, skaičiuojantį nuo žemės sklypo ribos paviršiaus altitudės, negali būti didesnis kaip 8,5 m.



VĖTUVĖS LYGMENS DETALIOJU TERITORIJŲ PLANAVIMO DOKUMENTU TERITORIJOS NAUDOJIMO REGLAMENTU APRÁŠOMUJŲ LENTELĖ - Table summarizing land use regulations for different zones. Columns include: Teritorijos Nr., Sklypo (jo dalies) Nr., Teritorijos tipo, Žemės naudojimo paskirtis, Laikotarpis, Planuojama zona, Užstatymo tankis, Užstatymo tipas, Užstatymo plotas, Užstatymo tūris, Galima žemės sklypo dydis, Pritaikomųjų zonų želdinių teritorijų dalis, Paskatų auksas, Pastatų aukštis, Stabų paviršys, Kiti reikalavimai, Specialiosios žemės naudojimo sąlygos.

INŽINIERINŲ TINKLŲ APSAUGOS ZONŲ NUSTATYMAS - Table detailing protection zones for engineering networks. Includes sections for: 1. Vandens tiekimo ir nuotekų, paviršinių nuotekų ir praeigvėžiavimo apsaugos zonos; 2. Energetikos tinklų apsaugos zonos; 3. Transporto ir akstinuojamųjų objektų apsaugos zonos; 4. Vairavimo ir pėsčiųjų eismui apsaugos zonos; 5. Vairavimo ir pėsčiųjų eismui apsaugos zonos; 6. Vairavimo ir pėsčiųjų eismui apsaugos zonos; 7. Šilumos perdavimo tinklų apsaugos zonos; 8. Inžinerinių tinklų apsaugos zonos; 9. Inžinerinių tinklų apsaugos zonos; 10. Inžinerinių tinklų apsaugos zonos; 11. Inžinerinių tinklų apsaugos zonos; 12. Inžinerinių tinklų apsaugos zonos; 13. Inžinerinių tinklų apsaugos zonos; 14. Inžinerinių tinklų apsaugos zonos; 15. Inžinerinių tinklų apsaugos zonos; 16. Inžinerinių tinklų apsaugos zonos; 17. Inžinerinių tinklų apsaugos zonos; 18. Inžinerinių tinklų apsaugos zonos; 19. Inžinerinių tinklų apsaugos zonos; 20. Inžinerinių tinklų apsaugos zonos.