Statytojas/Užsakovas/Developer/Employer	**UAB „Offshore wind farm 1“**
Projekto rengėjas /Project developer	**Ener-G design, UAB**
Sutarties pavadinimas /Contract title	Sutarties Nr. SUT-ED-2025-P15 / Contract No. SUT-ED-2025-P15
Statinio projekto pavadinimas / Title of the construction project	**ELEKTROS TINKLŲ PASKIRTIES (330 KV POŽEMINIŲ ELEKTROS KABELIŲ LINIJŲ) INŽINERINIŲ TINKLŲ GRUPĖS, KRETINGOS R. SAV., KRETINGOS R. SAV. TERITORIJA, STATYBOS PROJEKTAS**
Statinio naudojimo paskirtis / Intended use of the structure	**Inžineriniai statiniai – inžineriniai tinklai – elektros tinklai / Engineering structures – utility networks – electricity networks**
Statinio adresas /Address of the structure	**Kretingos r. sav., Kretingos r. sav teritorija / Kretinga District Municipality, territory of Kretinga District Municipality**
Statinio projekto Nr./Structure project No.	**ED2512/03**
Statinio kategorija /Structure category	**Ypatingasis statinys / Special-purpose building**
Statybos rūšis / Type of construction	**Naujo statinio statyba / Construction of a new structure**
Statinio projekto etapas / Stage of the structure project	**Projektiniai pasiūlymai / Design proposals**
Statinio pavadinimas / Title of the structure	**330 kV požeminės elektros kabelių linijos / 330 kV underground power cable lines**
Statinio projekto dalis /Part of the structure design	**Bendroji dalis/General part**
Bylos (segtuvo) pavadinimas /File (folder) title	**Bendroji dalis/General part**

Byla (segtuvas)/File (folder)	BD
Bylos laida/File revision	0
Bylos išleidimo data /Date of issue	10 July 2026

Įmonė/Company	Pareigos/Position	Vardas,pavardė/First name, surname	Kvalifikacijos atestato Nr./Certificate No.	Parašas/ Signature
ENER-G DESIGN	Direktorius/Director	Vidas Džervus	-	
	Statinio projekto vadovas/Project Manager	Indrė Judzentavičienė	13502	
	Statinio projekto vadovo asistentė /Project Manager Assistant	Gintarė Damskytė-Rajackienė	-	

KAUNAS

TURINYS/CONTENTS

1. Statinio projekto pritarimų lentelė/ Table of structure project approvals 3
2. Statinio projekto dalių sprendinių tarpusavio suderinimo lentelė/Table of mutual coordination of design solutions for parts of the structure project 5
3. Statinio projektinių pasiūlymų sudėties žiniaraštis/List of files of the structure design proposals 6
4. Statinio projektinių pasiūlymų bylos (segtuvų) sudėties žiniaraštis/List of contents for the structure design proposals files (folders) 7
5. Statinio projektinių pasiūlymų bylos (segtuvo) dokumentų sudėties žiniaraštis/List of documents included in the structure design proposals documentation package (folder) 7
6. Bendrieji statinio rodikliai/ General Structure parameters 10
6.1. Statinio rodikliai/ Structure parameters 10
7. Bendrasis aiškinamasis raštas/General explanatory note 12
7.1. Privalomųjų dokumentų projekto daliai rengti ir pagrindinių normatyvinių dokumentų sąrašas/List of mandatory documents for the preparation of the project section and key regulatory documents 12
7.2. Projekto rengimo pagrindas / Basis for project preparation 19
7.3. Pagrindinio statinio informacija / Information on the main structure 21
7.4. Statybos sklypų aprašymas / Description of the building plots 23
7.5. Projektuojamų statinių duomenys / Data on planned structures 29
7.6. Informacija apie poveikį aplinkai, gyventojams, aplinkinėms teritorijoms / Information on the impact on the environment, residents and surrounding areas 33
7.7. Technologinė dalis / Technical section 37
7.8. Bendrieji reikalavimai statybos darbų metu / General requirements during construction works 38
7.9. Atitikimas teritorijų planavimo dokumentams / Compliance with spatial planning documents 45
7.10. Teritorijos, kuriose taikomos specialiosios žemės naudojimo sąlygos / Areas subject to special land-use conditions 48
Priedai / Appendixes 49

1. STATINIO PROJEKTO PRITARIMŲ LENTELĖ/ TABLE OF STRUCTURE PROJECT APPROVALS

Statinio projekto pavadinimas/ Title of the structure project **Elektros tinklų paskirties (330 kV požeminių elektros kabelių linijų) inžinerinių tinklų grupės, Kretingos r. sav., Kretingos r. sav. teritorija, statybos projektas**

Eil. Nr./ No.	Įmonės, organizacijos pavadinimas / Title of company or organisation	Atsakingas asmuo /Responsible person	Pastabos/Notes	Data / Date
1.	AB “Energijos skirstymo operatorius”		Sritis: elektra Pritarta / Sector: electricity Approved	El. parašas / Electronic signature 22 May 2026 Registracijos / Registration No. P190435
2.	LITGRID AB	Infrastruktūros priežiūros centro Vakarų regiono vadovas / Infrastructure Maintenance Centre Head of the Western Region	Brėžinys / Drawing: ED2512/03-XX-SPP-E-T1.B-02.1	El. parašas / Electronic signature 28 May 2026
3.	Energijos skirstymo operatorius AB		Sritis: elektra Pritarta / Sector: electricity Approved	El. parašas / Electronic signature 16 June 2026 Registracijos / Registration No. P194125
4.	LITGRID AB	Skyriaus vadovas / Head of Department Skyriaus vadovas / Head of Department	Brėžinys / Drawing: ED2512/03-XX-SPP-E-T1.B-02.2 Proj. 330 kV elektros ir optinių kabelių trasos planas sankirtoje su Harmony Link koridoriumi M1:500/ Plan of the proposed 330 kV power and fibre-optic cable route at the intersection with the Harmony Link corridor, scale 1:500	El. parašas/ Electronic signature 18 June 2026/ 19 June 2026
5.	Kretingos rajono savivaldybė/ Kretinga District Municipality	Vyriausiasis inžinierius / Chief Engineer	Projekto sprendiniams pritarta / Project solutions approved Brėžinys / Drawing: ED2512/03-XX-SPP-E.B-02.3 Proj. 330 kV elektros ir optinių kabelių trasos planas sankirtoje su keliu KT0026, Laukžemė-Pelėkiai M1:500/ Plan of the proposed 330 kV power and fibre-optic cable route at the intersection with the the road KT0026, Laukžemė-Pelėkiai M1:500	/Parašas/ /Signature/ 01 July 2026
6.	UAB „Renerga“		Projektas suderintas/ Project approved Brėžinys / Drawing: ED2512/03-XX-SPP-E.B-02	El. parašas/ Electronic signature 09 July 2026

			Proj. 330 kV elektros ir optinių kabelių trasos planas/ Plan of the designed 330 kV power and optical fibre cable routes. Scale 1:500	
7.	Kretingos rajono savivaldybė/ Kretinga District Municipality	Vyriausiasis inžinierius / Chief Engineer	Projekto sprendiniams pritarta / Project solutions approved Brėžinys / Drawing ED2512/03-00-TDP-MS.B-02 Inžinerinių tinklų planas M1:500/ Engineering plans, scale	/Parašas/ /Signature/ 10 July 2026

2. STATINIO PROJEKTO DALIŲ SPRENDINIŲ TARPUSAVIO SUDERINIMO LENTELĖ/TABLE OF MUTUAL COORDINATION OF DESIGN SOLUTIONS FOR PARTS OF THE STRUCTURE PROJECT

Eil. Nr./ No.	Pavadinimas/Title	Bylos (segtuvo) žymuo /File (folder) reference	Atsakingo projekto dalies vadovo vardas, pavardė/First name and surname of the project manager responsible for the section	Kvalifikacijos atestato Nr./Qualification certificate No.	Parašas/Signature
Elektros tinklų paskirties (330 kV požeminių elektros kabelių linijų) inžinerinių tinklų grupės, Kretingos r. sav., Kretingos r. sav. teritorija, statybos projektas					
1.	Bendroji dalis/General part	BD	Indrė Judzentavičienė	13502	
2.	Elektrotechnika/Electrical Engineering	E	Rūta Nauburytė-Skersė	36744	

3. STATINIO PROJEKTINIŲ PASIŪLYMŲ SUDĖTIES ŽINIARAŠTIS/LIST OF FILES OF THE STRUCTURE DESIGN PROPOSALS

Eil. Nr./ No.	Bylos žymuo/File reference	Laida/ Revision	Bylos pavadinimas/File name	Pastabos /Notes
1.	BD	0	Bendroji dalis/General Part	
2.	E	0	Elektrotechnika/Electrical engineering	

Brėžinio ir jame pateiktos informacijos dauginimas ir platinimas trečiosioms šalims draudžiamas

0	2026-06	Statybos leidimui ir techninio darbo projekto rengimui
Laida	Išleidimo data	Laidos statusas. Keitimo priežastis (jei taikoma)

Kval. patv. dok. Nr.	ENER-G DESIGN			Elektros tinklų paskirties (330 kV požeminių elektros kabelių linijų) inžinerinių tinklų grupės, Kretingos r. sav., Kretingos r. sav. teritorija, statybos projektas	
13502	PV	Indrė Judzentavičienė		Statinio projektinių pasiūlymų sudėties žiniaraštis / List of files of the structure design proposals	LAIDA
					0
LT/EN	STATYTOJAS / UŽSAKOVAS UAB „OFFSHORE WIND FARM 1“			ED2512/03-XX-SPP-BD.PSŽ	LAPAS / LAPŲ 1 / 1

4. STATINIO PROJEKTINIŲ PASIŪLYMŲ BYLOS (SEGTUVŲ) SUDĖTIES ŽINIARAŠTIS/LIST OF CONTENTS FOR THE STRUCTURE DESIGN PROPOSALS FILES (FOLDERS)

Eil. Nr./No.	Bylos (segtuvo) žymuo/File (folder) reference	Laida/Revision	Bylos (segtuvo) pavadinimas/File (folder) title	Pastabos/Notes
1.	**BD**	**0**	**Bendroji dalis/General part**	

5. STATINIO PROJEKTINIŲ PASIŪLYMŲ BYLOS (SEGTUVO) DOKUMENTŲ SUDĖTIES ŽINIARAŠTIS/LIST OF DOCUMENTS INCLUDED IN THE STRUCTURE DESIGN PROPOSALS DOCUMENTATION PACKAGE (FOLDER)

Dokumento žymuo/Document reference	Lapų sk./ No. of pages	Laida/ Revision	Dokumento pavadinimas/Document title	Pastabos/ Notes
TEKSTINIŲ DOKUMENTŲ ŽINIARAŠTIS/LIST OF TEXT DOCUMENTS				
ED2512/03-XX-SPP-BD.PSŽ	1	0	Statinio projektinių pasiūlymų sudėties žiniaraštis/ List of files of the structure design proposals	
ED2512/03-XX-SPP-BD.BSŽ	3	0	Statinio projektinių pasiūlymų bylos (segtuvo) dokumentų sudėties žiniaraštis/ List of contents for the structure design proposals files (folders)	
ED2512/03-XX-SPP-BD.BSR	2	0	Bendrieji statinio rodikliai/ General structure parameters	
ED2512/03-XX-SPP-BD.BAR	37	0	Aiškinamasis raštas/Explanatory note	
PRIDEDAMŲJŲ DOKUMENTŲ ŽINIARAŠTIS/LIST OF ATTACHED DOCUMENTS				
Priedas Nr. 1/Appendix No. 1	4	–	Statinio projektavimo techninė užduotis/Technical specifications for the building design	
Priedas Nr. 2/Appendix No. 2	2	–	2026-02-24 UAB Renerga Dėl techninių sąlygų klojant naujas 330 kV ir optinius kabelius per Benaičių vėjų parką / 24 February 2026 UAB Renerga Regarding technical conditions for laying new 330 kV and fibre-optic cables through the Benaičiai Wind Farm	
Priedas Nr. 3/Appendix No. 3	7	–	2026-03-18 Kretingos rajono savivaldybės Melioracijos sąlygos Nr. TSM-50 / 18 March 2026 Kretinga District Municipality Land Improvement Conditions No. TSM-50	

Brėžinio ir jame pateiktos informacijos dauginimas ir platinimas trečiosioms šalims draudžiamas

Laida	Išleidimo data	Laidos statusas. Keitimo priežastis (jei taikoma)
0	2026-06	Statybos leidimui ir techninio darbo projekto rengimui

Kval. patv. dok. Nr.	ENER-G DESIGN			Elektros tinklų paskirties (330 kV požeminių elektros kabelių linijų) inžinerinių tinklų grupės, Kretingos r. sav., Kretingos r. sav. teritorija, statybos projektas	
13502	PV	Indrė Judzentavičienė		Statinio projektinių pasiūlymų bylos (segtuvų) sudėties žiniaraštis / List of contents for the structure design proposals files (folders)	LAIDA 0
LT/EN	STATYTOJAS / UŽSAKOVAS UAB „OFFSHORE WIND FARM 1“			**ED2512/03-XX-SPP-BD.BSŽ**	LAPAS 1 / LAPŲ 3

Dokumento žymuo/Document reference	Lapų sk./ No. of pages	Laida/ Revision	Dokumento pavadinimas/Document title	Pastabos/ Notes
Priedas Nr. 4/Appendix No. 4	20	–	Kretingos rajono savivaldybės administracijos Specialieji reikalavimai / Special Requirements of the Kretinga District Municipality Administration	
Priedas Nr. 5/ Appendix No. 5	4	–	AB „Energijos skirstymo operatorius“ derinimas „Projektuojamo privažiavimo kelio ir 2x330 kV KL sankirtos su esama 10 kV OL L-101 iš Darbėnų TP planas . 2026-05-22 Registracijos Nr. P190435 / Approval by AB ‘Energijos skirstymo operatorius’: ‘Plan of the proposed access road and the intersection of the 2x330 kV overhead line with the existing 10 kV overhead line L-101 from the Darbėnai substation’. 22 May 2026 Registration No. P190435	
Priedas Nr. 6/Appendix No. 6	2	–	AB „Energijos skirstymo operatorius“ derinimas „Proj. 330 kV elektros ir optinių kabelių sankirtos su esama 10 kV OL L-100 iš Darbėnų TP planas . 2026-06-16 Registracijos Nr. P194125 / Approval by AB “Energijos skirstymo operatorius” for the “Plan of the proposed 330 kV power and fibre-optic cable crossing with the existing 10 kV overhead line L-100 from the Darbėnai substation”. 16 June 2026 Registration No. P194125	
Priedas Nr. 7/ Appendix No. 7	1	–	2026-06-18 LITGRID AB derinimas „Proj. 330 kV elektros ir optinių kabelių trasos planas sankirtoje su Harmony Link koridoriumi M1:500“ Brėžinys Nr. ED2512/03-XX-SPP-E-T1.B-02.2 / 18 June 2026 LITGRID AB approval of „Plan for the 330 kV power and fibre-optic cable route at the intersection with the Harmony Link corridor, scale 1:500“. Drawing No. ED2512/03-XX-SPP-E-T1.B-02.2	
Priedas Nr. 8/Appendix No. 8	1	–	2026-07-01 Kretingos rajono savivaldybės derinimas „Proj. 330 kV elektros ir optinių kabelių trasos planassankirtoje su keliu KT0026, Laukžemė-Pelėkiai M1:500“ Brėžinys Nr. ED2512/03-XX-SPP-E.B-02.3 / 01 July 2026 Kretinga District Municipality approval of „Plan of the proposed 330 kV power and fibre-optic cable route at the intersection with the the road KT0026, Laukžemė-Pelėkiai M1:500“ Drawing No. ED2512/03-XX-SPP-E.B-02.3	
Priedas Nr. 9/Appendix No. 9	1	–	2026-05-28 LITGRID AB derinimas „Proj. 330 kV elektros ir optinių kabelių trasos planas Darbėnų SP teritorijoje ir prieigose M1:500“ Brėžinys Nr. ED2512/03-XX-SPP-E.B-02.1 / 28 May 2026 LITGRID AB approval of „Plan for the 330 kV power and fibre-optic cable route at Darbėnai Substation access,	

Dokumento žymuo/Document reference	Lapų sk./ No. of pages	Laida/ Revision	Dokumento pavadinimas/Document title	Pastabos/ Notes
			scale 1:500“. Drawing No. ED2512/03-XX-SPP-E-T1.B-02.1	
Priedas Nr. 10/Appendix No. 10	28	–	2026-07-09 UAB „Renerga“ derinimas „Proj. 330 kV elektros ir optinių kabelių trasos planassankirtoje su keliu KT0026, Laukžemė-Pelėkiai M1:500“ Brėžinys Nr. ED2512/03-XX-SPP-E.B-02/ 09 July 2026 UAB „Renerga“ approval of „Plan of designed 330 kV power and fibre cable route“.	
Priedas Nr. 111/Appendix No. 11	23	–	2026-07-10 Kretingos rajono savivaldybės derinimas „Inžinerinių tinklų planas M1:500“/Engineering plans, scale 1:500“ Brėžinys / Drawing ED2512/03-00-TDP-MS.B-02	

6. BENDRIEJI STATINIO RODIKLIAI/ GENERAL STRUCTURE PARAMETERS

6.1. Statinio rodikliai/ Structure parameters

Pavadinimas/Name	Mato vienetas/Unit of measurement	Kiekis/Quantity	Pastabos/Notes
V. INŽINERINIAI TINKLAI / UTILITY NETWORKS			
4.1. 330 kV įtampos požeminė kabelių linija (KL) su technologiniais priklausiniais tarp 220/330/30 kV Pelėkių TP ir 330 kV Darbėnų SP (I grandis) / 330 kV underground cable line (CL) with associated technical facilities between the 220/330/30 kV Pelėkiai substation and the 330 kV Darbėnai substation (Section I)			
4.1.1 elektros tinklų ilgis* / Length of power networks*	m	4151	Trasos ilgis / Route length
4.1.2 elektros tinklų laidininkų skaičius ir skerspjūvis* / Number and cross-section of electrical network conductors*	vnt. / pcs.; mm²	3x1; 2000	Skerspjūvis gali kisti priklausomai nuo parinktos laidininko medžiagos (Al ar Cu) / The cross-section may vary depending on the conductor material selected (Al or Cu)
4.2. 330 kV įtampos požeminė kabelių linija su technologiniais priklausiniais tarp 220/330/30 kV Pelėkių TP ir 330 kV Darbėnų SP (II grandis) / 330 kV underground cable line with associated technical facilities between the 220/330/30 kV Pelėkiai substation and the 330 kV Darbėnai substation (Circuit II)			
4.2.1 elektros tinklų ilgis* / Length of power networks*	m	4153	Trasos ilgis / Route length
4.2.2 elektros tinklų laidininkų skaičius ir skerspjūvis* / Number and cross-section of electrical network conductors*	vnt. / pcs.; mm²	3x1; 2000	Skerspjūvis gali kisti priklausomai nuo parinktos laidininko medžiagos (Al ar Cu) / The cross-section may vary depending on the conductor material selected (Al or Cu)
4.3. Šviesolaidinio kabelio linija tarp 220/330/30 kV Pelėkių TP ir 330 kV Darbėnų SP (greta I KL grandis) / Fibre-optic cable line between the 220/330/30 kV Pelėkiai substation and the 330 kV Darbėnai substation (adjacent to the I KL circuit)			
4.3.1 elektroninio ryšio tinklų ilgis* / Length of electronic communications networks*	m	4468	Trasos ilgis / Route length

Brėžinio ir jame pateiktos informacijos dauginimas ir platinimas trečiosioms šalims draudžiamas

Laida	Išleidimo data	Laidos statusas. Keitimo priežastis (jei taikoma)
0	2026-06	Statybos leidimui ir techninio darbo projekto rengimui

Pavadinimas/Name	Mato vienetas/Unit of measurement	Kiekis/Quantity	Pastabos/Notes
4.3.2 elektroninio ryšio laidininkų skaidulų skaičius / Number of fibres in the electronic communications cables	vnt. / pcs.	48xSM	
4.4. Šviesolaidinio kabelio linija tarp 220/330/30 kV Pelėkių TP ir 330 kV Darbėnų SP (greta I KL grandis) / Fibre-optic cable line between the 220/330/30 kV Pelėkiai substation and the 330 kV Darbėnai substation (adjacent to the I KL circuit)			
4.4.1 elektroninio ryšio tinklų ilgis* / Length of electronic communications networks*	m	4468	Trasos ilgis / Route length
4.4.2 elektroninio ryšio laidininkų skaidulų skaičius / Number of fibres in the electronic communications cables	units	48xSM	
4.5. Šviesolaidinio kabelio linija tarp 220/330/30 kV Pelėkių TP ir 330 kV Darbėnų SP (greta II KL grandis) / Fibre-optic cable line between the 220/330/30 kV Pelėkiai substation and the 330 kV Darbėnai substation (adjacent to the II KL circuit)			
4.5.1 elektroninio ryšio tinklų ilgis* / Length of electronic communications networks*	m	4586	Trasos ilgis / Route length
4.5.2 elektroninio ryšio laidininkų skaidulų skaičius / Number of fibres in the electronic communications cables	vnt. / pcs.	48xSM	
4.6. Šviesolaidinio kabelio linija tarp 220/330/30 kV Pelėkių TP ir 330 kV Darbėnų SP (greta II KL grandis) / Fibre-optic cable line between the 220/330/30 kV Pelėkiai substation and the 330 kV Darbėnai substation (adjacent to the II KL circuit)			
4.6.1 elektroninio ryšio tinklų ilgis* / Length of electronic communications networks*	m	4586	Trasos ilgis / Route length
4.6.2 elektroninio ryšio laidininkų skaidulų skaičius / Number of fibres in the electronic communications cables	vnt. / pcs.	48xSM	

Pastaba / Note.

* žvaigždute pažymėti rodikliai baigus statybą ir atlikus kadastrinius matavimus gali turėti nukrypimų, atsižvelgiant į pateiktą įrangą ar gamyklinius gaminių gabaritus (tikslinama techniniame darbo projekte).

* The figures marked with an asterisk may vary once construction is complete and cadastral surveys have been carried out, depending on the equipment supplied or the manufacturers' product dimensions (to be specified in the technical working design).

Statinio projekto vadovas / Project Manager:

Indrė Judzentavičienė		Certificate No.13502
Vardas, Pavardė / First name, surname	Parašas / Signature	kvalifikacijos atestato Nr., data / Certificate No., date

7. BENDRASIS AIŠKINAMASIS RAŠTAS/GENERAL EXPLANATORY NOTE

7.1. Privalomųjų dokumentų projekto daliai rengti ir pagrindinių normatyvinių dokumentų sąrašas/List of mandatory documents for the preparation of the project section and key regulatory documents

Pagal LR statybos įstatymo 24 str. 24 dalį projektas turi atitikti Lietuvos Respublikos įstatymų, kitų teisės aktų, normatyvinių statybos techninių dokumentų reikalavimus, kurie galiojo tą dieną, kai buvo išduoti specialieji reikalavimai (specialieji reikalavimai galioja 5 metus nuo jų išdavimo dienos). /

In accordance with Article 24(24) of the Construction Law of the Republic of Lithuania, the project must comply with the requirements of the laws of the Republic of Lithuania, other legal acts and normative technical construction documents in force on the date on which the special requirements were issued (special requirements remain valid for 5 years from the date of their issue).

Projektas parengtas pagal šiuos privalomus dokumentus statinio projektui parengti ir pagrindinius normatyvinius statybos dokumentus: /

The design has been prepared in accordance with the following mandatory documents for the preparation of building designs and the main normative construction documents:

Eil Nr./ No.	Dokumento žymuo/ Document reference	Dokumento pavadinimas/Document title	Pastabos/Notes
LR įstatymai:/Laws of the Republic of Lithuania:			
1.	No. I-1240	1996 m. kovo 19 d. Statybos įstatymas Nr. I-1240 (Žin. 1996, Nr. 32-788) su vėlesniais pakeitimais / Construction Act No. I-1240 of 19 March 1996 (Official Gazette 1996, No. 32-788), as amended	Aktuali redakcija/Current version 8 January 2026 – 31 October 2026
2.	No. I-2223	1992 m. sausio 21 d. Aplinkos apsaugos įstatymas Nr. I-2223 (Žin., 1992, Nr. 5-75) su vėlesniais pakeitimais / Environmental Protection Act No. I-2223 of 21 January 1992 (Official Gazette, 1992, No. 5-75), as subsequently amended	Aktuali redakcija/Current version 21 May 2026 – 29 June 2026
3.	No. I-446	1994 m. balandžio 26 d. Žemės įstatymas Nr. I446 (Žin., 1994, Nr. 34-620) su vėlesniais pakeitimais / Land Act No. I-446 of 26 April 1994 (Official Gazette, 1994, No. 34-620), as subsequently amended	Aktuali redakcija/Current version: 1 May 2026 – 31 May 2026
4.	No. I-1120	1995 m. gruodžio 12 d. Teritorijų planavimo įstatymas Nr. I-1120 (Žin., 1995, Nr. 107-2391) su vėlesniais pakeitimais / The Spatial Planning Act No. I-1120 of 12 December 1995 (Official Gazette, 1995, No. 107-2391), as subsequently amended	Aktuali redakcija/Current version 2 November 2025 – 30 June 2026
5.	No. VIII-787	1998 m. birželio 16 d. Atliekų tvarkymo įstatymas Nr. VIII-787 (Žin., 1998, Nr. 61-1726) su vėlesniais pakeitimais / 16 June 1998 Law on Waste Management No. VIII-787 (Official Gazette, 1998, No. 61-1726), as subsequently amended	Aktuali redakcija/Current version 1 May 2026 – 31 May 2026

Brėžinio ir jame pateiktos informacijos dauginimas ir platinimas trečiosioms šalims draudžiamas

Eil Nr./ No.	Dokumento žymuo/ Document reference	Dokumento pavadinimas/Document title	Pastabos/Notes
6.	No. IX-2135	2004 m. balandžio 15 d. Elektroninių ryšių įstatymas Nr. IX-2135 (Žin., 2004, Nr. 69-2382) su vėlesniais pakeitimais / 15 April 2004 Electronic Communications Act No. IX-2135 (Official Gazette, 2004, No. 69-2382), as subsequently amended	Aktuali redakcija/Current version 2 November 2025 –
7.	No. IX-884	2022 m. gegužės 16 d. Energetikos įstatymas Nr. IX-884 (Žin., 2002, Nr. 56-2224) su vėlesniais pakeitimais / 16 May 2022 Energy Act No. IX-884 (Official Gazette, 2002, No. 56-2224), as subsequently amended	Aktuali redakcija / Current version: 1 January 2026 – 31 May 2026
8.	No. VIII-1881	2000 m. liepos 20 d. Elektros energetikos įstatymas Nr. VIII-1881 (Žin., 2000, Nr. 66-1984) su vėlesniais pakeitimais / Electricity Act No. VIII-1881 of 20 July 2000 (Official Gazette, 2000, No. 66-1984), as subsequently amended	Aktuali redakcija / Current version: 1 May 2026 – 30 June 2026
9.	No. XIII-2166	2019 m. birželio 6 d. Specialiųjų žemės naudojimo sąlygų įstatymas Nr. XIII-2166 (TAR, 2019, Nr. 9862) su vėlesniais pakeitimais / Law No. XIII-2166 of 6 June 2019 on Special Conditions for Land Use (TAR, 2019, No. 9862), as subsequently amended	Aktuali redakcija / Current version: 1 May 2026 –
10.	No. VIII-1864	2000 m. liepos 18 d. Civilinio kodekso patvirtinimo, įsigaliojimo ir įgyvendinimo įstatymas Nr. VIII-1864 (Žin. 2000, Nr. 74-2262) su vėlesniais pakeitimais / 18 July 2000 Law No. VIII-1864 on the Adoption, Entry into Force and Implementation of the Civil Code (Official Gazette 2000, No. 74-2262), as subsequently amended	Aktuali redakcija / Current version: 1 May 2026 – 31 May 2026
11.	No. I-733	2000 m. liepos 18 d. Civilinio kodekso patvirtinimo, įsigaliojimo ir įgyvendinimo įstatymas Nr. VIII-1864 (Žin. 2000, Nr. 74-2262) su vėlesniais pakeitimais / Law on the Protection of Immovable Cultural Heritage of 22 December 1994	Aktuali redakcija /Current version 1 January 2025 – 31 October 2026
12.	No. IX-1672	2003 m. liepos 1 d. Darbuotojų saugos ir sveikatos įstatymas Nr. IX-1672 (Žin., 2003, Nr. 70-3170) su vėlesniais pakeitimais / Law No. IX-1672 of 1 July 2003 on the Safety and Health of Workers (Official Gazette, 2003, No. 70-3170), as subsequently amended	Aktuali redakcija / Current version: 1 November 2024 to 31 December 2026
Organizaciniai tvarkomieji statybos techniniai reglamentai:/ Organisational, administrative and technical construction regulations:			
13.	STR 1.01.04: 2015	Statybos produktų, neturinčių darniųjų techninių specifikacijų, eksploatacinių savybių pastovumo vertinimas, tikrinimas ir deklaravimas. Bandymų laboratorijų ir sertifikavimo įstaigų paskyrimas. Nacionaliniai techniniai įvertinimai ir techninio vertinimo įstaigų paskyrimas ir paskelbimas / Assessment, verification and declaration of the constancy of performance of construction products without harmonised technical specifications. Designation of testing laboratories and certification bodies. National technical assessments and the designation and publication of technical assessment bodies	Aktuali redakcija / Current version: 8 January 2026
14.	STR 1.01.03:2017	Statinių ir patalpų klasifikavimas / Classification of buildings and premises	Aktuali redakcija / Current version: 21 May 2025
15.	STR 1.01.02:2016	Normatyviniai statybos techniniai dokumentai / Normative technical construction documents	Aktuali redakcija / Current version: 12 October 2016
16.	STR 1.04.02:2011	Inžineriniai geologiniai (geotechniniai) tyrimai / Engineering geological (geotechnical) investigations	Aktuali redakcija / Current version: 1 January 2025
17.	STR 1.01.08:2002	Statinio statybos rūšys / Types of building construction	Aktuali redakcija /

Eil Nr./ No.	Dokumento žymuo/ Document reference	Dokumento pavadinimas/Document title	Pastabos/Notes
			Current version: 1 November 2024
18.	STR 1.04.04:2017	Statinio projektavimas, projekto ekspertizė / Building design, project assessment	Aktuali redakcija / Current version: 1 November 2024
19.	STR 1.05.01:2017	Statybą leidžiantys dokumentai. Statybos užbaigimas. Nebaigto statinio registravimas ir perleidimas. Statybos sustabdymas. Savavališkos statybos padarinių šalinimas. Statybos pagal neteisėtai išduotų statybą leidžiantį dokumentą padarinių šalinimas / Building permits. Completion of construction. Registration and transfer of an unfinished building. Suspension of construction. Rectification of the consequences of unauthorised construction. Rectification of the consequences of construction carried out on the basis of an unlawfully issued building permit	Aktuali redakcija / Current version: 1 November 2025 -
20.	STR 1.06.01:2016	Statybos darbai. Statinio statybos priežiūra / Construction works. Supervision of building construction	Aktuali redakcija / Current version: 1 May 2025
21.	STR 1.07.03:2017	Statinių techninės ir naudojimo priežiūros tvarka. Naujų nekilnojamojo turto kadastro objektų formavimo tvarka / Procedures for the technical and operational supervision of buildings. Procedures for the formation of new real estate cadastral objects	Aktuali redakcija / Current version: 2 November 2025 -
22.	STR 1.12.06:2002	Statinio naudojimo paskirtis ir gyvavimo trukmė / Intended use and service life of a building	Aktuali redakcija / Current version: 30 January 2003
Statybos techninių reikalavimų ir kiti reglamentai / Technical requirements for construction and other regulations:			
23.	STR 2.01.01(1):2005	Esminis statinio reikalavimas (toliau – ESR). Mechaninis atsparumas ir pastovumas / Essential requirement for a building (hereinafter referred to as ESR). Mechanical resistance and stability	Įsigaliojo/Effective from 28 September 2005
24.	STR 2.01.01(3):1999	ESR. Higiena, sveikata, aplinkos apsauga / ESR. Hygiene, health and environmental protection	Aktuali redakcija / Current version: 9 November 2002
25.	STR 2.01.01(4):2008	ESR. Naudojimo sauga / ESR. Safety in use	Įsigaliojo/Effective from 4 January 2008
26.	STR 2.01.01(2):1999	ESR. Gaisrinė sauga / ESR. Fire safety	Aktuali redakcija / Current version: 5 October 2002
27.	STR 2.01.01(5):2008	ESR. Apsauga nuo triukšmo / ESR. Noise protection	Įsigaliojo/Effective from 28 March 2008
28.	STR 2.01.01(6):2008	ESR. Energijos taupymas ir šilumos išsaugojimas / ESR. Energy saving and heat conservation	Įsigaliojo/Effective from 28 March 2008
29.	STR 2.01.06:2009	Statinių apsauga nuo žaibo. Išorinė statinių apsauga nuo žaibo / Lightning protection of structures. External lightning protection of structures	Įsigaliojo/Effective from 22 November 2009
30.	STR 2.05.05:2005	Betoninių ir gelžbetoninių konstrukcijų projektavimas / Design of concrete and reinforced concrete structures	Aktuali redakcija / Current version: 4 November 2009
31.	STR 2.05.04:2003	Poveikiai ir apkrovos / Actions and loads	Aktuali redakcija / Current version: 12 February 2006
32.	STR 2.05.08:2005	Plieninių konstrukcijų projektavimas. Pagrindinės nuostatos	Aktuali redakcija /

Eil Nr./ No.	Dokumento žymuo/ Document reference	Dokumento pavadinimas/Document title	Pastabos/Notes
		/ Design of steel structures. Basic provisions	Current version: 19 December 2007
33.	STR 2.03.02:2005	Gamybos, pramonės ir sandėliavimo statinių sklypų tvarkymas / Land-use planning for sites of manufacturing, industrial and storage buildings	Aktuali redakcija / Current version: 25 August 2017
34.	STR 2.06.04:2014	Gatvės ir vietinės reikšmės keliai. Bendrieji reikalavimai / Streets and local roads. General requirements	Aktuali redakcija / Current version: 1 November 2024
35.	STR 2.01.12:2024	Statybų klimatologija / Climatology in construction	Įsigaliojo/Effective from 1 October 2024
36.	PTR 2.13.01:2022	Archeologinio kultūros paveldo tvarkyba / Management of Archaeological Cultural Heritage	Aktuali redakcija / Current version 13 December 2024
37.	(EU) No 305/2011	2011 m. kovo 9 d. Europos Parlamento ir Tarybos reglamentas (ES) Nr. 305/2011, kuriuo nustatomos suderintos statybos produktų rinkodaros sąlygos ir panaikinama Tarybos direktyva 89/106/EEB / Regulation (EU) No 305/2011 of the European Parliament and of the Council of 9 March 2011 laying down harmonised conditions for the marketing of construction products and repealing Council Directive 89/106/EEC	Aktuali redakcija / Current version: 17 November 2024
Respublikos statybos normos, taisyklės ir kt. / Republic of Lithuania construction standards, regulations, etc.:			
38.	LST 1569:2012	Lauko inžinerinių tinklų grafiniai ženklai / Graphical symbols for outdoor utility networks	Pataisa / Amendment 30 November 2018
39.	LST 1516:2015/1K-2021	Statinio projektas. Bendrieji įforminimo reikalavimai / Building design. General presentation requirements	Aktuali redakcija / Current version: 14 May 2021
40.	EĮĮT No. 1-22	Elektros įrenginių įrengimo bendrosios taisyklės / General Rules for the Installation of Electrical Equipment	Aktuali redakcija / Current version: 27 October 2023
41.	No. 1-211	Elektrinių ir elektros tinklų eksploatavimo taisyklės / Rules for the Operation of Power Stations and Electricity Networks	Aktuali redakcija / Current version: 1 January 2025
42.	No. 1-100	Saugos eksploatuojant elektros įrenginius taisyklės / Rules on Safety in the Operation of Electrical Installations	Aktuali redakcija / Current version: 25 May 2024
43.	No. 1-93	Elektros tinklų apsaugos taisyklės / Rules for the Protection of Electrical Networks	Aktuali redakcija / Current version: 23 July 2022
44.	BGST, No. 64	Bendrosios gaisrinės saugos taisyklės / General Fire Safety Regulations	Aktuali redakcija / Current version: 1 November 2025
45.	No. 1-338	Gaisrinės saugos pagrindiniai reikalavimai / Essential Fire Safety Requirements	Aktuali redakcija / Current version: 8 January 2026
46.	No. 1-116	Elektros tinklų naudojimo taisyklės / Rules for the Use of Electrical Networks	Aktuali redakcija / Current version: 1 July 2023
47.	No. 1-52	Specialiųjų patalpų ir technologinių procesų elektros įrenginių įrengimo taisyklės / Rules for the Installation of Electrical Equipment in Special Premises and for Technological Processes	Įsigaliojo/Effective from 1 April 2013
48.	No. 1-1	Galios elektros įrenginių įrengimo taisyklės /	Įsigaliojo/Effective

Eil Nr./ No.	Dokumento žymuo/ Document reference	Dokumento pavadinimas/Document title	Pastabos/Notes
		Rules for the Installation of Power Electrical Installations	from 1 May 2012
49.	No. 1-309	Elektros linijų ir instaliacijos įrengimo taisyklės / Rules for the Installation of Power Lines and Electrical Installations	Aktuali redakcija / Current version: 13 May 2022
50.	No. 1-134	Elektros įrenginių relinės apsaugos ir automatikos įrengimo taisyklės / Rules for the Installation of Relay Protection and Automation Equipment for Electrical Installations	Aktuali redakcija / Current version: 14 May 2022
51.	No. 1-303	Skirstyklų ir pastočių elektros įrenginių įrengimo taisyklės / Rules for the Installation of Electrical Equipment in Switching Stations and Substations	Aktuali redakcija / Current version: 29 May 2025 -
52.	No. 1V-978	Elektroninių ryšių infrastruktūros įrengimo, žymėjimo, priežiūros ir naudojimo taisyklės / Rules for the Installation, Marking, Maintenance and Use of Electronic Communications Infrastructure	Aktuali redakcija / Current version: 13 February 2026
53.	No. D1-637	Statybinių atliekų tvarkymo taisyklės / Rules on the Management of Construction Waste	Aktuali redakcija / Current version: 1 January 2025
54.	No. 217	Atliekų tvarkymo taisyklės / Rules on Waste Management	Aktuali redakcija / Current version: 21 May 2026 –
55.	No. A1-22/D1-34	Darboviečių įrengimo statybvietėse nuostatai / Regulations on the Provision of Workplaces on Construction Sites	Aktuali redakcija / Current version: 1 July 2022
56.	No. A1-425	Kėlimo kranų priežiūros taisyklės / Rules for the maintenance of lifting cranes	Aktuali redakcija / Current version: 9 May 2020
57.	No. A1-707	Statybinių keltuvų priežiūros taisyklės / Rules for the Maintenance of Construction Hoists	Aktuali redakcija / Current version: 9 May 2020
58.	No. 102	Darbo įrenginių naudojimo bendrieji nuostatai / General Provisions on the Use of Work Equipment	Aktuali redakcija / Current version: 1 May 2020
59.	No. A1-293/V-869	Darbuotojų saugos ir sveikatos reikalavimai tvarkant krovinius rankomis / Health and safety requirements for employees when handling loads manually	Įsigaliojo/Effective from 1 November 2006
60.	No. A1-103/V-265	Darbuotojų apsaugos nuo triukšmo keliamos rizikos nuostatai / Provisions on the protection of workers from the risks arising from noise	Aktuali redakcija / Current version: 1 November 2013
61.	No. V-604	HN 33:2011 Triukšmo ribiniai dydžiai gyvenamuosiuose ir visuomeninės paskirties pastatuose bei jų aplinkoje / HN 33:2011 Noise limit values in residential and public buildings and their surroundings	Aktuali redakcija / Current version: 14 February 2018
62.	No. V-520	HN 95:2014 Natūralus ir dirbtinis darbo vietų apšvietimas. Apšvietos mažiausios ribinės vertės ir bendrieji matavimo reikalavimai / HN 95:2014 Natural and artificial workplace lighting. Minimum lighting levels and general measurement requirements	Aktuali redakcija / Current version: 1 November 2014
63.	No. V-552	HN 104:2011 Gyventojų sauga nuo elektros linijų sukuriamo elektromagnetinio lauko / HN 104:2011 Protection of the public from electromagnetic fields generated by power lines	Įsigaliojo/Effective from 1 November 2011
64.	No. 1-281	Elektros įrenginių bandymų normų ir apimties aprašas / Description of Standards and Scope for Testing Electrical Equipment	Aktuali redakcija / Current version: 1 July 2023
Statytojo dokumentai / Developer's documents			

Eil Nr./ No.	Dokumento žymuo/ Document reference	Dokumento pavadinimas/Document title	Pastabos/Notes
65.	11 June 2026 No. ED2412/03 / LTOF_2026_0077	Statinio projektavimo techninė užduotis / Technical specifications for the design of the building	
Prisijungimo sąlygos ir specialieji reikalavimai / Connection conditions and special requirements			
66.	12 December 2024 No. 24SD-4713	LITGRID AB prijungimo sąlygos vėjo elektrinių jūrinėje teritorijoje prijungimui prie elektros perdavimo tinklo / LITGRID AB's connection conditions for the connection of offshore wind farms to the electricity transmission network	
67.	8 July 2025 No. 25SD-2626	Prijungimo sąlygų vėjo elektrinių jūrinėje teritorijoje prijungimui prie elektros perdavimo tinklo koregavimas / Amendment to the connection conditions for the connection of offshore wind farms to the electricity transmission network	
68.	10 September 2025 No. 25SD-3461	Prijungimo sąlygų vėjo elektrinių jūrinėje teritorijoje prijungimui prie elektros perdavimo tinklo koregavimas / Amendment to the conditions for connecting offshore wind farms to the electricity transmission grid	
69.	6 February 2026 No. SRD-35-260206-00008	Kretingos rajono savivaldybės išduoti specialieji reikalavimai/ Special requirements issued by Kretinga District Municipality	
Kiti dokumentai / Other documents			
70.	12 February 2024 No. L-6518	Leidimas naudoti jūrinės teritorijos dalį atsinaujinančių energijos išteklių naudojančių elektrinių plėtrai ir eksploatacijai / Permit to use a part of the offshore area for the development and operation of power stations utilising renewable energy sources	
71.	30 March 2023 No. T2-63	Kretingos rajono teritorijos ir jos dalies – Kretingos miesto bendrojo plano keitimo sprendinių koregavimą suplanuotos teritorijos dalyje (TPD reg. Nr. T00089038) / Adjustment of the decisions on amendments to the master plan for the territory of Kretinga District and part thereof – the town of Kretinga – within the planned area (TPD reg. No. T00089038) https://www.kretinga.lt/sites/default/files/docs/tarspr/2023/03/t2-63-2023-brezinys.pdf	
72.	2026-03	Poveikio aplinkai vertinimo ataskaita / Environmental Impact Assessment Report https://drive.google.com/file/d/1wm0q28-_y3gHeVTXS80FgRzz4jLk4kQA/view	
73.	2026-06-26 Nr. (30-2)-A4E-7223	Sprendimas dėl „Curonian Nord" jūrinio vėjo elektrinių parko vystymo lietuvoje ir jūrinio vėjo elektrinių parko „plotas D" elektros perdavimo kabelio įrengimo poveikio aplinkai/ Decision on the Environmental Impact of the Development of the 'Curonian Nord' Offshore Wind Farm in Lithuania and the Installation of the Electricity Transmission Cable of the Offshore Wind Farm "Area D" https://drive.google.com/file/d/1OXF2WvCoL7H2WKoxLRxAhF_3T2N7RZKA/view	
74.	21 January 2026 No. 28	LR nutarimas Dėl Ypatingos valstybinės svarbos projekto „Teritorijų, reikalingų prijungti atsinaujinančius energijos išteklius naudojančias elektrines, planuojamas plėtoti Lietuvos Respublikos teritorinės jūros ir (ar) Lietuvos Respublikos išskirtinės ekonominės zonos Baltijos jūroje dalyje (dalyse), prie elektros perdavimo tinklų, parengimas inžinerinės infrastruktūros plėtrai" inžinerinės infrastruktūros vystymo	

Eil Nr./ No.	Dokumento žymuo/ Document reference	Dokumento pavadinimas/Document title	Pastabos/Notes
		plano patvirtinimo / Resolution of the Republic of Lithuania On the project of exceptional national importance 'Areas required for the connection of power stations using renewable energy sources, planned for development in the territorial sea of the Republic of Lithuania and/or in the part(s) of the Exclusive Economic Zone of the Republic of Lithuania in the Baltic Sea, to the electricity transmission networks, for the development of engineering infrastructure"	
75.	TIIIS1-20260320-012848	Topographical surveys https://maps.planuojustatau.lt/map/ti_edr?xy=327656,6218015&s=500&b=topo&l=TIIIS_TIIIS1:41,40	
Kompiuterinės programinės įrangos sąrašas, pagal projekto dalis / List of computer software, by project section			
76.	BD, E	Microsoft Windows 11 Pro, Microsoft Word, Microsoft Excel, Autodesk AutoCAD 2025, Foxit PDF Editor	

7.2. Projekto rengimo pagrindas / Basis for project preparation

Projektas „**ELEKTROS TINKLŲ PASKIRTIES (330 KV POŽEMINIŲ ELEKTROS KABELIŲ LINIJŲ) INŽINERINIŲ TINKLŲ GRUPĖS, KRETINGOS R. SAV., KRETINGOS R. SAV. TERITORIJA, STATYBOS PROJEKTAS**“ parengtas vadovaujantis:

- Statytojo technine užduotimi;
- Kretingos rajono teritorijos bendruoju planu ir jam neprieštaraujant (nuoroda į planavimo dokumentą: https://www.kretinga.lt/sites/default/files/docs/tarspr/2023/03/t2-63-2023-brezinys.pdf
- Kretingos rajono savivaldybės išduotais specialiaisiais reikalavimais;
- Ypatingos valstybinės svarbos projekto „Teritorijų, reikalingų prijungti atsinaujinančius energijos išteklius naudojančias elektrines, planuojamas plėtoti Lietuvos Respublikos teritorinės jūros ir (ar) Lietuvos Respublikos išskirtinės ekonominės zonos Baltijos jūroje dalyje (dalyse), prie elektros perdavimo tinklų, parengimas inžinerinės infrastruktūros plėtrai“ inžinerinės infrastruktūros vystymo planu (toliau – Vystymo planas);
- Atliktais topografiniais tyrinėjimais;
- Inžineriniais geologiniais tyrimais;
- Lietuvos perdavimo sistemos operatoriaus (toliau – LITGRID AB) 2024-12-12 išduotomis prijungimo sąlygomis Nr. 24SD-4713 ir jų 2025-07-08 Nr. 25SD-2626 ir 2025-09-10 Nr. 25SD-3461 koregavimais. Projekto investicinis Nr. PPVL24315 „Prijungimo sąlygos vėjo elektrinių jūrinėje teritorijoje prijungimui prie elektros perdavimo tinklo“ (toliau – PS);
- Galiojančiais ES ir LR įstatymais bei kitų galiojančių teisės aktų reikalavimais.

Sprendiniai atitinka privalomųjų ir normatyvinių projekto rengimo dokumentų nuostatas bei prijungimo sąlygų reikalavimus.

Tiekiami gaminiai turi atitikti esminius Europos normų reikalavimus ir direktyvas – turėti CE ženklinimą ir / arba atitikties deklaraciją.

Vėjo energijos elektrinės prijungimui prie elektros perdavimo tinklo Statytojo užsakymu yra rengiami atskiri projektai:

1. dviejų 330 kV narvelių statyba, rekonstruojant 330 kV Darbėnų skirstyklą (projekto Nr. ED2512/01);

Project „**CONSTRUCTION PROJECT FOR A GROUP OF ENGINEERING NETWORKS FOR THE POWER GRID (330 KV UNDERGROUND POWER CABLE LINES), KRETINGA DISTRICT MUNICIPALITY, TERRITORY OF KRETINGA DISTRICT MUNICIPALITY**“ has been prepared in accordance with:

- The client’s technical specifications;
- The master plan for the Kretinga District and in accordance with it (reference to the planning document: https://www.kretinga.lt/sites/default/files/docs/tarspr/2023/03/t2-63-2023-brezinys.pdf
- The special requirements issued by Kretinga District Municipality;
- The engineering infrastructure development plan for the project of exceptional national importance ‘Areas required to connect power stations using renewable energy sources, planned for development in the territorial sea of the Republic of Lithuania and/or in the part(s) of the Republic of Lithuania’s exclusive economic zone in the Baltic Sea, to the electricity transmission networks, for the development of engineering infrastructure’ (hereinafter referred to as the ‘Development Plan’);
- Topographical surveys carried out;
- Engineering geological surveys;
- The Lithuanian Transmission System Operator (hereinafter – LITGRID AB) Connection Conditions No. 24SD-4713 issued on 12 December 2024 and their amendments No. 25SD-2626 dated 8 July 2025 and No. 25SD-3461 dated 10 September 2025. Project investment No. PPVL24315 ‘Connection conditions for the connection of offshore wind farms to the electricity transmission network’ (hereinafter referred to as ‘PS’);
- The requirements of applicable EU and Lithuanian legislation and other applicable legal acts.

The solutions comply with the provisions of the mandatory and normative project preparation documents and the requirements of the connection conditions.

The products supplied must comply with the essential requirements of European standards and directives – they must bear the CE marking and/or a declaration of conformity.

Separate projects are being prepared at the client’s request for the connection of the wind farm to the electricity transmission grid:

1. construction of two 330 kV bays, involving the reconstruction of the 330 kV Darbėnai substation (project No. ED2512/01);

2. 220/330/30 kV Pelėkių transformatorių pastotės statyba (projekto Nr. ED2512/02); 3. dviejų 330 kV kabelių linijų statyba (projekto Nr. ED2512/03). **Šioje byloje numatyti naujų 330 kV kabelių linijų statybos darbų bendrieji duomenys ir sprendiniai. Projektiniai pasiūlymai parengti pagal STR 1.04.04:2017 „Statinio projektavimas, projekto ekspertizė“ (aktuali redakcija 2024-11-01) 13 priedo apimtis.** Šis projektas yra parengtas lietuvių ir anglų kalbomis. Jeigu yra neatitikimų tarp lietuvių kalba surašyto teksto ir anglų kalba surašyto teksto, pirmenybė suteiktina lietuvių kalba surašytam tekstui.	2. construction of the 220/330/30 kV Pelėkiai transformer substation (project No. ED2512/02); 3. the construction of two 330 kV cable lines (project No. ED2512/03). **This file sets out the general data and design solutions for the construction of the new 330 kV cable lines. The design proposals have been prepared in accordance with Annex 13 of STR 1.04.04:2017 ‘Building Design, Project Expertise’ (current version dated 1 November 2024).** This project has been prepared in Lithuanian and English languages. If there are discrepancies between the text in Lithuanian language and the text in English language, preference is to be given to the text in Lithuanian language.

7.3. Pagrindinio statinio informacija / Information on the main structure

Projekte numatomi sprendiniai naujų 330 kV požeminių elektros kabelių linijų ir šviesolaidinių linijų statybai. 330 kV požeminės elektros kabelių linijos skirtos sujungti gamintojo dalies 220/330/30 kV Pelėkių TP su perdavimo tinklo operatorės (toliau – LITGRID AB arba PSO) 330 kV Darbėnų skirstykloje naujai suprojektuotais dviem 330 kV skirstyklos narveliais. 330 kV elektros kabelių linijų statybos darbai bus vykdomi Lietuvos Respublikos Vyriausybės 2026 m. sausio 21 d. nutarime Nr. 28 „Ypatingos valstybinės svarbos projekto „Teritorijų, reikalingų prijungti atsinaujinančius energijos išteklius naudojančias elektrines, planuojamas plėtoti Lietuvos Respublikos teritorinės jūros ir (ar) Lietuvos Respublikos išskirtinės ekonominės zonos Baltijos jūroje dalyje (dalyse), prie elektros perdavimo tinklų, parengimas inžinerinės infrastruktūros plėtrai“ inžinerinės infrastruktūros vystymo planas“ patvirtintose nustatytose teritorijose, kurios reikalingos atsinaujinančius energijos išteklius naudojančių elektrinių, planuojamų plėtoti Lietuvos Respublikos teritorinės jūros ir (ar) Lietuvos Respublikos išskirtinės ekonominės zonos Baltijos jūroje teritorijos dalyje (dalyse), prijungimui prie elektros perdavimo tinklo sausumoje jungtims (toliau – Jungtys) ir susijusiai infrastruktūrai.	The project sets out plans for the construction of new 330 kV underground power cable lines and fibre-optic lines. The 330 kV underground power cable lines are intended to connect the 220/330/30 kV Pelėkiai substation, which is part of the generator’s network, to the transmission system operator’s (hereinafter referred to as LITGRID AB or TSO) at the 330 kV Darbėnai substation via two newly designed 330 kV substation bays. Construction works on the 330 kV power cable lines will be carried out in accordance with Resolution No. 28 of the Government of the Republic of Lithuania dated 21 January 2026 ‘Project of exceptional national importance: “Territories required for the connection of power stations utilising renewable energy sources, planned for development in the territorial sea of the Republic of Lithuania and/or in the part(s) of the Republic of Lithuania’s exclusive economic zone in the Baltic Sea, to electricity transmission networks, for the development of engineering infrastructure’ – the engineering infrastructure development plan’ – in the designated areas necessary for the connection of power stations using renewable energy sources, planned for development in the territorial sea of the Republic of Lithuania and (or) in part(s) of the Exclusive Economic Zone of the Republic of Lithuania in the Baltic Sea, to the onshore electricity transmission network (hereinafter referred to as ‘Connections’) and related infrastructure.

1 lentelė./ 2 Table. Pagrindinė informacija apie statomą statinį / Key information about the structure under construction

Pagrindinis statinys (330 kV elektros perdavimo linijos su priklausiniais) / Main structure (330 kV electricity transmission lines with ancillary facilities)	
Sklypų unikalūs Nr., statybos vieta / Unique plot numbers, construction site	4400-5892-6779, Kretingos r. sav., Darbėnų sen., Žynelių k. 9/ Kretinga District Municipality, Darbėnai Eldership, Žyneliai village 9 4400-3997-7554, Kretingos r. sav., Darbėnų sen., Žynelių k./ Kretinga District Municipality, Darbėnai Eldership, Žyneliai Village 4400-2367-0139, Kretingos r. sav., Darbėnų sen., Žynelių k./ Kretinga District Municipality, Darbėnai Eldership, Žyneliai Village Nesuformuotas žemės sklypas (valstybinė žemė) / Unregistered plot of land (state-owned land) 5647-0003-0014, Kretingos r. sav., Darbėnų sen., Žynelių k./ Kretinga District Municipality, Darbėnai Eldership, Žyneliai village 4400-1857-3447, Kretingos r. sav., Darbėnų sen., Žynelių k./ Kretinga District Municipality, Darbėnai Eldership, Žyneliai Village 5647-0003-0056, Kretingos r. sav., Darbėnų sen., Žynelių k./ Kretinga District Municipality, Darbėnai Eldership, Žyneliai Village 5647-0003-0039, Kretingos r. sav., Darbėnų sen., Žynelių k./ Kretinga District Municipality, Darbėnai Eldership, Žyneliai Village 4400-1857-3890, Kretingos r. sav., Darbėnų sen., Žynelių k./ Kretinga District Municipality, Darbėnai Eldership, Žyneliai Village 5647-0003-0042, Kretingos r. sav., Darbėnų sen., Žynelių k./ Kretinga District Municipality, Darbėnai Eldership, Žyneliai Village 5647-0003-0105, Kretingos r. sav., Darbėnų sen., Žynelių k./ Kretinga District Municipality, Darbėnai Eldership, Žyneliai Village 5647-0003-0035, Kretingos r. sav., Darbėnų sen., Žynelių k./ Kretinga District Municipality, Darbėnai Eldership, Žyneliai Village

	5647-0003-0061, Kretingos r. sav., Darbėnų sen., Žynelių k./ Kretinga District Municipality, Darbėnai Eldership, Žyneliai Village 5647-0003-0100, Kretingos r. sav., Darbėnų sen., Pelėkių k./ Kretinga District Municipality, Darbėnai Eldership, Pelėkiai village 4400-0128-2428, Kretingos r. sav., Darbėnų sen., Pelėkių k./ Kretinga District Municipality, Darbėnai Eldership, Pelėkiai village 5647-0003-0055, Kretingos r. sav., Darbėnų sen., Pelėkių k./ Kretinga District Municipality, Darbėnai Eldership, Pelėkiai village 4400-1158-6162, Kretingos r. sav., Darbėnų sen., Pelėkių k./ Kretinga District Municipality, Darbėnai Eldership, Pelėkiai Village Nesuformuotas žemės sklypas (valstybinė žemė)/ Unregistered plot of land (state-owned land) 4400-3895-8820, Kretingos r. sav., Darbėnų sen., Pelėkių k./ Kretinga District Municipality, Darbėnai Eldership, Pelėkiai Village Nesuformuotas žemės sklypas (valstybinė žemė)/ Unregistered plot of land (state-owned land) 5647-0004-0078, Kretingos r. sav., Darbėnų sen., Pelėkių k./ Kretinga District Municipality, Darbėnai Eldership, Pelėkiai Village 4400-0965-0759, Kretingos r. sav., Darbėnų sen., Pelėkių k./ Kretinga District Municipality, Darbėnai Eldership, Pelėkiai Village 4400-2214-8523, Kretingos r. sav., Darbėnų sen., Pelėkių k./ Kretinga District Municipality, Darbėnai Eldership, Pelėkiai Village 4400-3895-9850, Kretingos r. sav., Darbėnų sen., Pelėkių k./ Kretinga District Municipality, Darbėnai Eldership, Pelėkiai Village 4400-4068-4017, Kretingos r. sav., Darbėnų sen., Pelėkių k./ Kretinga District Municipality, Darbėnai Eldership, Pelėkiai Village Nesuformuotas žemės sklypas (valstybinė žemė)/ Unregistered plot of land (state-owned land) 4400-4068-4150, Kretingos r. sav., Darbėnų sen., Pelėkių k./ Kretinga District Municipality, Darbėnai Eldership, Pelėkiai Village 5647-0004-0084, Kretingos r. sav., Darbėnų sen., Pelėkių k./ Kretinga District Municipality, Darbėnai Eldership, Pelėkiai Village Nesuformuotas žemės sklypas (valstybinė žemė)/ Unregistered plot of land (state-owned land) 4400-6705-9834, Kretingos r. sav., Darbėnų sen., Medomiškių k./ Kretinga District Municipality, Darbėnai Eldership, Medomiškiai Village
Statinių rūšis pagal naudojimo paskirtį (STR 1.01.03:2017 „Statinių klasifikavimas“)**: / Type of building according to intended use** (STR 1.01.03:2017 ‘Classification of Structures’)**:**	Inžineriniai statiniai / Engineering structures
Inžinerinių statinių grupė pagal paskirtį (STR 1.01.03:2017 „Statinių klasifikavimas“)**: / Group of engineering structures by purpose** (STR 1.01.03:2017 ‘Classification of Structures’)**:**	Inžineriniai tinklai / Engineering networks
Inžinerinių statinių pogrupis (paskirtis) (STR 1.01.03:2017 „Statinių klasifikavimas“)**: / Sub-group of civil engineering structures (purpose)** (STR 1.01.03:2017 ‘Classification of Structures’)**:**	Elektros tinklai / Electrical networks
Statybos rūšis (STR 1.01.08:2002 „Statinio statybos rūšys“ (aktuali redakcija 2024-11-01), Elektros tinklų statybos rūšių ir elektros įrenginių įrengimo darbų rūšių aprašas, 2016 m. rugsėjo 13 d. įsakymas Nr. 1-245): / **Type of construction** (STR 1.01.08:2002 ‘Types of Building Construction’ (current version 1 November 2024), Description of types of construction	**<u>Elektros tinklų nauja statyba</u>** 2016 m. rugsėjo 13 d. LR energetikos ministro įsakymas Nr. 1-245 „Dėl elektros tinklų statybos rūšių ir elektros įrenginių įrengimo darbų rūšių aprašo patvirtinimo“ → II skyrius → Pirmas skirsnis → Elektros tinklų nauja statyba → 4.3 punktas / **<u>New construction of electricity networks</u>** Order No. 1-245 of the Minister of Energy of the Republic of Lithuania of 13 September 2016 ‘On the approval of the description of types of construction of electricity networks

of electricity networks and types of electrical installation works, Order No. 1-245 of 13 September 2016):	and types of electrical installation works' → Chapter II → Section I → New construction of electricity networks → Point 4.3
Statinių kategorija (STR 1.01.03:2017 „Statinių klasifikavimas"):/ **Category of structures** (STR 1.01.03:2017 'Classification of Structures'):	**Ypatingasis statinys** Inžineriniai statiniai – inžineriniai tinklai – elektros tinklai (110 kV ir aukštesnės įtampos elektros perdavimo tinklai ir jų technologiniai priklausiniai (išskyrus transformatorių pastočių, skirstyklų ir srovės keitiklių, teritorijoje esančius kelius, aikšteles, tvoras, ryšių įrangos ir apsaugos postų pastatus, lauko tualetus, kabelių kanalus ir privažiavimo prie šių teritorijų kelius)) / **Special structure** Engineering structures – engineering networks – electricity networks (110 kV and higher voltage electricity transmission networks and their technical ancillary facilities (excluding transformer substations, switchyards and current converters, roads, yards and fences located within the territory, communications equipment and security post buildings, outdoor toilets, cable ducts and access roads to these areas))

7.4. Statybos sklypų aprašymas / Description of the building plots

Geografinė vieta / Geographical location

Darbai bus vykdomi Kretingos r. sav. Darbėnų seniūnijoje Žynelių kaime, Pelėkių kaime ir Medomiškių kaime. Kabelių linijos driekiasi per mažai apgyvendintas teritorijas. 330 kV elektros perdavimo kabelių linijų tiesimui žemės paskirtys nekeičiamos.

The works will be carried out in the Darbėnai eldership of Kretinga District Municipality, in the villages of Žyneliai, Pelėkiai and Medomiškiai. The cable lines run through sparsely populated areas. Land use will not be altered for the construction of the 330 kV electricity transmission cable lines.

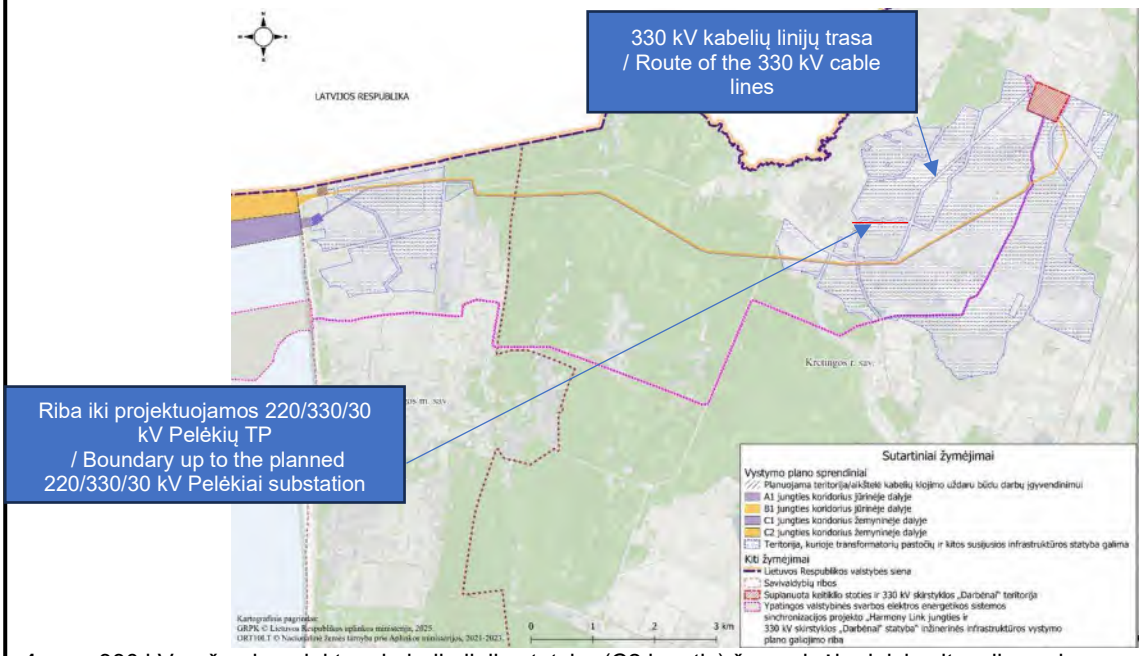

1 pav. 330 kV požeminų elektros kabelių linijų statyba (C2 jungtis) žemyninėje dalyje situacijos schema

1 Fig. Schematic diagram of the construction of 330 kV underground power cable lines (C2 connection) in the mainland section

Inžinerinės infrastruktūros plėtrai suformuoti reikalingo pločio infrastruktūros koridoriai Lietuvos Respublikos Vyriausybės 2026 m. sausio 21 d. nutarimu Nr. 28. 330 kV kabelių linijos turi būti klojamos taip, kad jų apsaugos zona neišeitų iš suplanuoto 20 m pločio koridoriaus ribų.	Infrastructure corridors of the required width for the development of engineering infrastructure were established by Resolution No. 28 of the Government of the Republic of Lithuania dated 21 January 2026. 330 kV cable lines must be laid in such a way that their protection zone does not extend beyond the boundaries of the planned 20 m wide corridor.

Suplanuotų infrastruktūros koridorių teritorijose nustatytos apsaugos zonos, kuriose taikomos specialiosios žemės naudojimo sąlygos - Elektros tinklų apsaugos zonos (III skyrius, ketvirtasis skirsnis) pagal SŽNS įstatymo nuostatas. Žemė, esanti elektros tinklų apsaugos zonose, gali būti naudojama žemės ūkio bei kitoms reikmėms laikantis Specialiųjų žemės naudojimo sąlygų įstatymo 25 straipsnyje nustatytų specialiųjų žemės naudojimo sąlygų ir Taisyklių reikalavimų.

330 kV požeminių elektros kabelių tiesimui per suformuotus žemės sklypus yra įregistruoti servitutai, suteikiantys teisė tiesti, aptarnauti, naudoti požemines, antžemines komunikacijas (tarnaujantis).

Pateikiami žemės sklypų unikalūs/kadastriniai numeriai, kuriuose bus klojamos 330 kV požeminės elektros kabelių linijos.

Protection zones have been established within the planned infrastructure corridors, in which special land use conditions apply – Electricity Network Protection Zones (Chapter III, Section 4) in accordance with the provisions of the Law on Special Land Use Conditions. Land situated within electricity network protection zones may be used for agricultural and other purposes in accordance with the special land use conditions set out in Article 25 of the Law on Special Land Use Conditions and the requirements of the Regulations.

Easements have been registered for the laying of 330 kV underground power cables across the formed land parcels, granting the right to lay, maintain and use underground and overhead utilities (servient).

The unique/cadastral numbers of the land parcels on which the 330 kV underground power cable lines will be laid are provided below.

2 lentelė./ Table 2. Pažintiniai duomenys apie sklypus (nuo 330 kV Darbėnų skirstyklos iki 220/330/30 kV Pelėkių TP)/Overview of the plots (from the 330 kV Darbėnai substation to the 220/330/30 kV Pelėkiai substation)

	Unikalus Nr./ Unique No.	**Kadastrinis Nr./Cadastral No.**
1.	4400-5892-6779	5647/0003:313 Laukžemės k.v.
2.	4400-3997-7554	5647/0003:289 Laukžemės k.v.
3.	4400-2367-0139	5647/0003:283 Laukžemės k.v.
4.	Nesuformuotas žemės sklypas (valstybinė žemė)/ Unregistered plot of land (state-owned land)	-
5.	5647-0003-0014	5647/0003:14 Laukžemės k.v.
6.	4400-1857-3447	5647/0003:241 Laukžemės k.v.
7.	5647-0003-0056	5647/0003:56 Laukžemės k.v.
8.	5647-0003-0039	5647/0003:39 Laukžemės k.v.
9.	4400-1857-3890	5647/0003:244 Laukžemės k.v.
10.	5647-0003-0042	5647/0003:42 Laukžemės k.v.
11.	5647-0003-0105	5647/0003:105 Laukžemės k.v.
12.	5647-0003-0035	5647/0003:35 Laukžemės k.v.
13.	5647-0003-0061	5647/0003:61 Laukžemės k.v.
14.	5647-0003-0100	5647/0003:100 Laukžemės k.v.
15.	4400-0128-2428	5647/0003:138 Laukžemės k.v.
16.	5647-0003-0055	5647/0003:55 Laukžemės k.v.
17.	4400-1158-6162	5647/0003:217 Laukžemės k.v.
18.	Nesuformuotas žemės sklypas (valstybinė žemė)/ Unregistered plot of land (state-owned land)	-
19.	4400-3895-8820	5647/0003:60 Laukžemės k.v.
20.	Nesuformuotas žemės sklypas (valstybinė žemė)/ Unregistered plot of land (state-owned land)	-
21.	5647-0004-0078	5647/0004:78 Laukžemės k.v.
22.	4400-0965-0759	5647/0004:155 Laukžemės k.v.
23.	4400-2214-8523	5647/0004:193 Laukžemės k.v.
24.	4400-3895-9850	5647/0004:218 Laukžemės k.v.
25.	4400-4068-4017	5647/0004:224 Laukžemės k.v.
26.	Nesuformuotas žemės sklypas (valstybinė žemė)/ Unregistered plot of land (state-owned land)	-
27.	4400-4068-4150	5647/0004:223 Laukžemės k.v.

	Unikalus Nr./ Unique No.	Kadastrinis Nr./Cadastral No.
28.	5647-0004-0084	5647/0004:84 Laukžemės k.v.
29.	Nesuformuotas žemės sklypas (valstybinė žemė)/ Unregistered plot of land (state-owned land)	-
30.	4400-6705-9834	5647/0004:265 Laukžemės k.v.

Esami želdiniai

Kabelių tiesimo juostoje, kurioje planuojami žemės kasimo darbai, turi būti vykdomas krūmynų šalinimas, siekiant užtikrinti galimybę atlikti kasimo ir montavimo darbus. Augmenijos šalinimas turi būti vykdomas vadovaujantis aplinkosaugos reikalavimais, o pažeista teritorija po darbų turi būti sutvarkyta.

Būtina vadovautis Poveikio aplinkai vertinimo ataskaitoje nurodytais reikalavimais dėl želdinių.

Pagal LR Želdynų įstatymo 13 straipsnio 1 dalį: „Saugotinus želdinius kirsti, <...> galima tik turint savivaldybės vykdomosios institucijos išduotą leidimą kirsti, <...> ir sumokėjus savivaldybės vykdomosios institucijos <...> sprendimu saugotinais paskelbtų želdinių atkuriamosios vertės įkainius, ...“. Esant poreikiui, ranogvas turi kreiptis dėl leidimo kirsti saugotinus želdinius į Kretingos rajono savivaldybę.

Poveikio augalijai pievų buveinėse mažinimo priemonės:

• teritorijos rekultivacijai negali būti naudojamas atvežtinis dirvožemis. Rekultivacijai būtina naudoti išsaugotą vietinį dirvožemį;

• vykdant pažeistos augalinės dangos atkūrimą neturi būti naudojami nebūdingų prieš tai augusiai augalijai sėklų mišiniai. Teritorija turi būti palikta savaiminiam atsikūrimui;

• prieš pradedant darbus turi būti įsitikinta, kad darbų zonoje nėra invazinių augalų, o juos aptikus turi būti parengtas invazinių augalų naikinimo planas ir imtasi priemonių, kad šie augalai neplistų iš darbų zonos į gretimas teritorijas.

Poveikio saugotiniems želdiniams mažinimo priemonės:

• jungčių kabelių trasas projektuoti taip, kad pagal galimybę būtų išsaugoti saugotinų želdinių medyne esantys stambūs medžiai;

• jungčių kabelių trasas projektuoti taip, kad pagal galimybę būtų išsaugotos saugotiname želdinyje esantys brandūs liepos medžiai;

• teritorijos rekultivacijai negali būti naudojamas atvežtinis dirvožemis. Rekultivacijai būtina naudoti išsaugotą vietinį dirvožemį;

• užbaigus statybos darbus, rekultivuojant teritoriją, pažaidas palikti savaiminiam atsikūrimui – neįsėti pirktinių žolių mišinių;

• už saugotinų želdinių iškirtimą bus sumokama pagal savivaldybės atstovaujamosios institucijos sprendimu nustatytą ir apskaičiuotą želdinių atkuriamosios vertės kompensaciją. Ši prievolė nurodyta LR Želdinių įstatyme.

Existing vegetation

Shrubs must be removed from the cable-laying strip where earthworks are planned, in order to ensure that excavation and installation works can be carried out. The removal of vegetation must be carried out in accordance with environmental protection requirements, and the affected area must be restored after the works are completed.

It is essential to comply with the requirements regarding vegetation set out in the Environmental Impact Assessment Report.

In accordance with Article 13(1) of the Law on Green Spaces of the Republic of Lithuania: ‘Protected greenery may be felled, <...> only with a felling permit issued by the municipal executive authority, <...> and upon payment of the replacement value rates for greenery declared protected by a decision of the municipal executive authority, <...> ...’. If necessary, the landowner must apply to Kretinga District Municipality for a permit to fell protected vegetation.

Measures to minimise the impact on vegetation in grassland habitats:

• Imported soil must not be used for the recultivation of the area. Preserved local soil must be used for recultivation;

• when restoring damaged vegetation cover, seed mixtures that are not characteristic of the vegetation previously growing there must not be used. The area must be left to regenerate naturally;

• Before work commences, it must be ensured that there are no invasive plants in the work area; if any are found, a plan for their eradication must be drawn up and measures taken to prevent these plants from spreading from the work area to neighbouring areas.

Measures to minimise the impact on protected vegetation:

• Design the routes of connection cables in such a way as to preserve, where possible, large trees within the stand of protected vegetation;

• design the routes of the interconnection cables in such a way that, where possible, mature lime trees within the protected vegetation are preserved;

• imported soil must not be used for the reclamation of the site. The preserved local soil must be used for reclamation;

• upon completion of construction works, when recultivating the site, leave the disturbed areas to regenerate naturally – do not sow purchased grass seed mixtures;

• Compensation for the felling of protected vegetation shall be paid in accordance with the replacement value of the vegetation, as determined and calculated by a decision of the municipal representative body. This obligation is set out in the Law on Vegetation of the Republic of Lithuania.

Esami inžineriniai tinklai bei statiniai ir jų atstatymas pažeidimo atveju

Atliekant žemės kasimo darbus privaloma laikytis visų reikalavimų, susijusių su esamų požeminių inžinerinių tinklų apsauga. Prieš pradedant kasimo darbus apie tai turi būti pranešama kertamų inžinerinių tinklų savininkams, taip pat turės būti atliekamas tinklų nužymėjimas, remiantis turimais planų duomenimis. Jei darbų metu būtų nustatyti iki tol neidentifikuoti ar dokumentuose nepažymėti inžineriniai tinklai, darbai tokioje lokacijoje turi būti laikinai sustabdomi, o kasimo darbai tęsiami taikant saugias priemones, įskaitant tikslinio ploto kasimą rankiniu būdu ar kitus tinkamus metodus, kad būtų išvengta žalos. Pažeidus esamą tinklą, rangovas privalės nedelsiant informuoti tinklo valdytoją ir savo lėšomis atkurti jo funkcionalumą.

Vėjo elektrinių parkai

Projektuojama inžinerinė infrastruktūra patenka į esamą VE parko (Benaičių vėjo parkas) gamybinių objektų sanitarinės apsaugos zoną ir kerta vėjų parko požemines elektros kabelių linijas, požeminius šviesolaidinius kabelius bei esamus susisiekimo kelius (kelias Nr. 11, kelias Nr. 11-1, kelias Nr. 19, kelias Benaičiai-Žvyneliai). Projektuojamų 330 kV kabelių trasų gylis parinktas taip, kad turėtų kuo mažiau įtakos VE veiklai ir būtų užtikrinami visi teisės aktų bei saugumo reikalavimai. 2026-02-24 buvo gautos techninės sąlygos iš VE parko savininko UAB Renerga, kurios nurodo, kad projekto įgyvendinimo metu būtina:

- po keliais kabelius kloti uždaru būdu;
- visi tinklai, kurie kerta UAB Renerga priklausančias kabelių linijas, turi būti klojami po esamais kabeliais;
- prieš atkasimus, turi būti su ieškikliais patikrintos kabelių trasos;
- atkasimai yra galimi tik su UAB Renerga atstovo priežiūra.

„Harmony Link“ koridorius

„Harmony Link“ koridorius – tai Lietuvos ir Lenkijos jūrinio aukštos įtampos nuolatinės srovės (HVDC) kabelio koridorius. LRV 2021 m. rugsėjo 1 d. nutarimu Nr.720 patvirtino ,,Ypatingos valstybinės svarbos elektros energetikos sistemos sinchronizacijos projekto ,,Harmony Link” jungties ir 330 kV skirstyklos „Darbėnai” statyba” inžinerinės infrastruktūros vystymo planą“, kuriame suplanuota teritorija „Harmony Link” jungčiai. Projektuojama 330 kV kabelių linijos trasa vieną kartą kerta „Harmony Link” koridorių. LITGRID AB techninės sąlygos, vadovaujantis 2024-12-12 Prijungimo sąlygų Nr. 24SD-4713 punktu Nr. 15, neišduodamos. LITGRID AB suderino projekto sprendinį (Priedas Nr. 7).

Existing utility networks and structures, and their restoration in the event of damage

When carrying out excavation work, it is mandatory to comply with all requirements relating to the protection of existing underground utility networks. Before excavation work begins, the owners of the utility networks to be crossed must be notified, and the networks must be marked out based on available plan data. If, during the course of the work, utility networks are discovered that were previously unidentified or not marked on the plans, work at that location must be temporarily suspended, and excavation work must continue using safe measures, including manual excavation of the specific area or other appropriate methods, to prevent damage. In the event of damage to an existing utility network, the contractor must immediately inform the network operator and restore its functionality at their own expense.

Wind farms

The planned engineering infrastructure falls within the safety zone of the existing wind farm’s (Benaičiai Wind Farm) production facilities and crosses the wind farm’s underground power cables, its underground fibre-optic cables and existing access roads (Road No. 11, Road No. 11-1, Road No. 19, and the Benaičiai–Žvyneliai road). The depth of the planned 330 kV cable routes has been selected to minimise the impact on the wind farm’s operations and to ensure compliance with all legal and safety requirements. On 24 February 2026, technical conditions were received from the wind farm owner, UAB Renerga, which stipulate that during the implementation of the project it is necessary to:

- lay cables under roads using the trenchless method;
- all networks crossing cable lines belonging to UAB Renerga must be laid beneath the existing cables;
- cable routes must be checked using locators prior to any excavation work;
- excavation work is only permitted under the supervision of a representative of UAB Renerga.

The ‘Harmony Link’ corridor

The ‘Harmony Link’ corridor is a Lithuanian-Polish maritime high-voltage direct current (HVDC) cable corridor. By Resolution No. 720 of 1 September 2021, the Government of the Republic of Lithuania approved the ‘the ‘Engineering Infrastructure Development Plan for the “Harmony Link” Interconnection and the Construction of the 330 kV “Darbėnai” Substation as part of the “Harmony Link” Project for the Synchronisation of the Electricity System of Special National Importance’”, which designates the area for the “Harmony Link” interconnection. The planned route of the 330 kV cable line ‘ ’ crosses the ‘Harmony Link’ corridor once. Technical conditions from LITGRID AB are not issued, in accordance with clause 15 of Connection

Conditions No. 24SD-4713 dated 12 December 2024. LITGRID AB has approved the project design (Appendix No. 7).

Naftotiekis

Sklype, kuriame projektuojama inžinerinė infrastruktūra (sklypo unikalus Nr. 4400-6705-9834) yra naftos tinklai - žemyninis naftotiekis „Mažeikiai-Būtingė“ Unikalus daikto numeris: 2599-5002-4019, tačiau 330 kV požeminės kabelių linijos jo nekerta ir nepatenką į jo apsaugos zoną.

Oil pipeline

The plot on which the engineering infrastructure is being planned (unique plot No. 4400-6705-9834) contains oil pipelines – the ‘Mažeikiai–Būtingė’ onshore oil pipeline. Unique property number: 2599-5002-4019; however, the 330 kV underground cable lines do not cross it and do not fall within its protection zone.

Esamos elektros oro linijos

Projektuojama inžinerinė infrastruktūra du kartus kerta 10 kV elektros oro linijas. Tinklų savininkas AB Energijos skirstymo operatorius pritarė projekto sprendiniams (Priedai Nr. 5 ir Nr. 6).

Existing overhead power lines

The planned engineering infrastructure crosses 10 kV overhead power lines twice. The network owner, AB Energijos skirstymo operatorius, has approved the project solutions (Appendices No. 5 and No. 6).

Sankirtos su keliais

Projektuojama inžinerinė infrastruktūra kerta inžinerinį statinį (Kelias – KT0026, Laukžemė–Pelėkiai) unikalus Nr. 4400-5599-9642.

Intersections with roads

The planned engineering infrastructure crosses an engineering structure (Road – KT0026, Laukžemė–Pelėkiai), unique No. 4400-5599-9642.

Melioracijos įrenginiai

Kretingos rajono savivaldybės teritorijoje įrengti melioracijos įrenginiai. Statybos metu pažeisti melioracijos įrenginiai turi būti atstatyti. 2026-03-18 Kretingos rajono savivaldybė raštu Nr. TSM-50 išdavė technines sąlygas statiniams melioruotoje žemėje projektuoti. Melioracijos pertvarkymo sprendiniai rengiami ir derinami atskiru projektu.

Land drainage facilities

Land drainage facilities are installed within the territory of Kretinga District Municipality. Any land drainage facilities damaged during construction must be restored. On 18 March 2026, Kretinga District Municipality issued technical conditions for the design of structures on reclaimed land in letter No. TSM-50. Solutions for the reorganisation of land drainage are being prepared and agreed upon as a separate project.

Paviršiniai ir požeminiai vandens telkiniai

Suplanuoti inžinerinės infrastruktūros koridoriai nekerta požeminio geriamojo vandens telkinių. Projektuojama infrastruktūra Kretingos rajono savivaldybėje kerta Kulšės upę ir melioracijos kanalą.

Surface and groundwater bodies

The planned engineering infrastructure corridors do not cross any underground drinking water bodies. The planned infrastructure in Kretinga District Municipality crosses the River Kulšė and a drainage canal.

Esami pastatai

Kabelių trasos juostoje esamų pastatų nėra.

Existing buildings

There are no existing buildings within the cable route corridor.

Higieninė ir ekologinė situacija

Sklypų higieninė ir ekologinė situacija yra normali, sklypai tvarkingi, nėra susikaupusių šiukšlių ar aplinkai kenksmingų medžiagų. Statybos teritorijoje potencialių taršos židinių, kurie keltų pavojų gruntams ir požeminiam vandeniui, nefiksuojama (pagal LGT žemėlapį – Potencialūs geologinės taršos židiniai).

Hygiene and environmental conditions

The sanitary and environmental conditions of the plots are normal; the plots are well-maintained, with no accumulated rubbish or substances harmful to the environment. No potential sources of pollution that could pose a risk to the soil and groundwater have been identified within the construction area (according to the LGT map – Potential Sources of Geological Pollution).

Kultūros paveldo vertybės

Sklypai ir juose esantys statiniai nepatenka į nekilnojamųjų kultūros vertybių teritoriją bei jų

Cultural heritage assets

The plots and the structures located on them do not fall within the territory of immovable cultural

apsaugos zonas.

Informacijos apie objektus, įtrauktus į Nekilnojamų kultūros paveldo vertybių sąrašą, planuojamos 330 kV kabelių linijos apsaugos zonoje nėra. Archeologiniai tyrimai projektuojamos kabelių linijos trasoje nenumatomi. Vykdant 330 kV kabelių linijos įrengimo darbus susijusius su žemės kasimu, jeigu būtų atrasta archeologinių radinių, apie tai turi būti pranešama savivaldybės paveldosaugos padaliniui, kuris informuoja Kultūros paveldo departamentą, kaip tai yra nurodyta LR nekilnojamo kultūros paveldo apsaugos įstatymo 9 straipsnio 3 dalyje.

heritage sites or their protection zones.

There is no information regarding sites included in the List of Immovable Cultural Heritage Assets within the protection zone of the planned 330 kV cable line. No archaeological investigations are planned along the route of the proposed cable line. Should any archaeological finds be discovered during the construction of the 330 kV cable line involving earthworks, this must be reported to the local authority's heritage protection department, which will inform the Department of Cultural Heritage, as stipulated in Article 9(3) of the Law on the Protection of Immovable Cultural Heritage of the Republic of Lithuania.

2 pav. pažymėti atstumai iki gretimybėje esančių registruotų kultūros vertybių, kurios nebus paveiktos šio projekto sprendiniais:

- iki Auksūdžio akmens, vad. Velnio akmeniu (Nr. 1) atstumas ~ daugiau nei 1 km.
- iki Pelėkių kaimavietės (Nr. 2) atstumas ~ daugiau nei 1,4 km.
- iki Auksūdžio kapinyno, vad. Pilale (Nr. 3) atstumas ~ daugiau nei 1,8 km.

Fig. 2 shows the distances to nearby registered cultural heritage sites that will not be affected by this project:

- the distance to the Auksūdys Stone, known as the Devil's Stone (No. 1), is ~ more than 1 km.
- The distance to the village of Pelėkiai (No. 2) is ~ more than 1.4 km.
- The distance to the Auksūdys burial ground, known as Pilale (No. 3), is ~ more than 1.8 km.

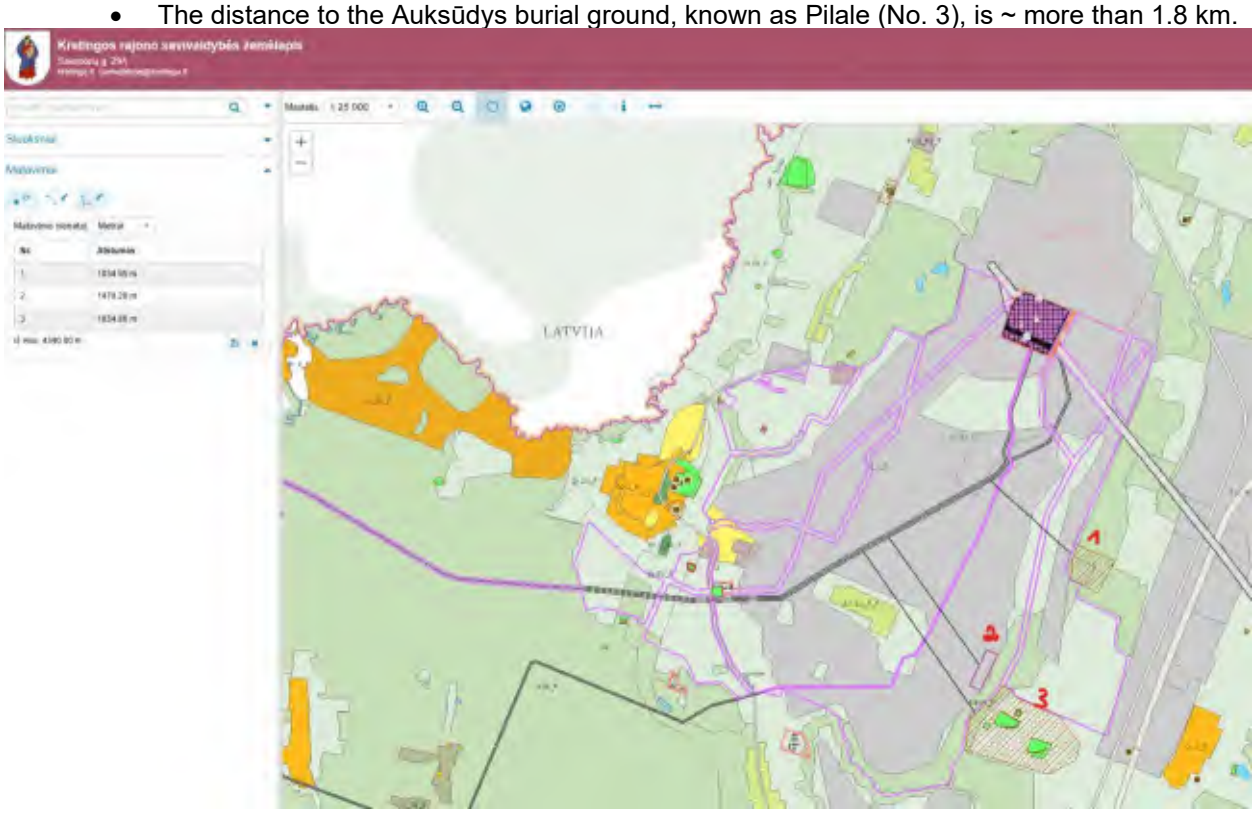

2 pav. Atstumai iki artimiausių kultūros vertybių teritorijų /
Fig. 2. Distances to the nearest cultural heritage sites

Saugomos teritorijos

Suplanuoti infrastruktūros koridoriai, sklypai ir juose esantys statiniai nepatenka į saugomas teritorijas ir jų apsaugos zonas. Informacija apie saugomas teritorijas bei gamtines vertybes pateikiama remiantis šiais informacijos šaltiniais: Saugomų rūšių informacinė sistema (https://sris.am.lt); Valstybinės saugomų teritorijų

Protected areas

The planned infrastructure corridors, plots and the structures located within them do not fall within protected areas or their buffer zones. Information on protected areas and natural heritage sites is provided based on the following sources: the Protected Species Information System (https://sris.am.lt); Inventory data on natural habitats of Community importance provided

tarnybos prie aplinkos ministerijos pateikti Europos Bendrijos svarbos natūralių buveinių inventorizacijos duomenys (https://www.geoportal.lt/); Valstybinės miškų tarnybos prie aplinkos ministerijos geoinformacijos apie miškus duomenų bazė (www.amvmt.lt).

Topogeodeziniai ir geologiniai duomenys

Topografinius tyrinėjimus 2026 m. kovo mėn. atliko AB „Kauno tiltai“. Topografinis planas suderintas, suderinimo numeris Nr. TIIIS1-20260320-012848.

Pažymėtina, kad pagal GKTR 1:01:2020 „Topografinių objektų geodezinių matavimų atlikimo ir topografinių planų sudarymo tvarka“, topografiniame plane nėra atvaizduojami ar derinami inžinerinės infrastruktūros objektai (tinklai / komunikacijos). Inžineriniai tinklai gaunami iš TIIIS sistemos. Gauti tinklai sujungiami su topografiniu planu, taip suformuojant topografinio plano ir inžinerinės infrastruktūros objektų duomenų rinkinį. Už pilnos apimties teisingą požeminių inžinerinės infrastruktūros objektų pateikimą į TIIIS sistemą yra atsakingi inžinerinės infrastruktūros objektų savininkai.

by the State Service for Protected Areas under the Ministry of the Environment (https://www.geoportal.lt/); The State Forest Service under the Ministry of the Environment’s geoinformation database on forests (www.amvmt.lt).

Topographic and geological data

Topographical surveys were carried out in March 2026 by AB ‘Kauno tiltai’. The topographical plan has been approved, approval number TIIIS1-20260320-012848.

It should be noted that, in accordance with GKTR 1:01:2020 ‘Procedure for carrying out geodetic measurements of topographic features and compiling topographic plans’, engineering infrastructure features (networks/utilities) are not depicted or coordinated in the topographic plan. Engineering networks are obtained from the TIIIS system. The networks obtained are integrated with the topographic plan, thereby forming a dataset comprising the topographic plan and the engineering infrastructure objects. The owners of the engineering infrastructure objects are responsible for the accurate and comprehensive submission of data on underground engineering infrastructure objects to the TIIIS system.

7.5. Projektuojamų statinių duomenys / Data on planned structures

Naujai statomų statinių, kuriems išduodamas statybą leidžiantis dokumentas, sąrašas: / List of new buildings for which a building permit is issued:

3 lentelė. Statinių, kuriems statybą leidžiantis dokumentas išduodams, sąrašas /
Table 3. List of buildings for which a building permit is issued

1 Statinys / Building	
Statinio pavadinimas / Name of structure	330 kV elektros perdavimo linija su priklausiniais / 330 kV electricity transmission line with ancillary facilities
Statinio klasifikavimas pagal jo naudojimo paskirtį / Classification of the structure according to its intended use	Inžineriniai statiniai / Engineering structures
Inžinerinio statinio grupė pagal paskirtį / Group of civil engineering structures by purpose	Inžineriniai tinklai / Engineering networks
Inžinerinių tinklų pogrupis pagal paskirtį / Sub-group of engineering networks by purpose	Elektros tinklai / Electrical networks
Statinio kategorija / Structure category	Ypatingasis statinys. STR 1.01.03:2017 „Statinių klasifikavimas“ → 4 priedas „Požymių ir techninių parametrų, pagal kuriuos statiniai priskiriami ypatingųjų statinių kategorijai, sąrašas“ → 5 skirsnis → 5.3 p./ Special structure. STR 1.01.03:2017 ‘Classification of Structures’ → Annex 4 ‘List of characteristics and technical parameters according to which structures are classified as special structures’ → Section 5 → Point 5.3
Žemės sklypo unikalūs Nr./ Unique land parcel numbers	4400-5892-6779 4400-3997-7554 4400-2367-0139 Nesuformuotas sklypas / Unregistered plot 5647-0003-0014 4400-1857-3447 5647-0003-0056 5647-0003-0039 4400-1857-3890

	5647-0003-0042 5647-0003-0105 5647-0003-0035 5647-0003-0061 5647-0003-0100 4400-0128-2428 5647-0003-0055 4400-1158-6162 Nesuformuotas sklypas / Unregistered plot 4400-3895-8820 Nesuformuotas sklypas / Unregistered plot 5647-0004-0078 4400-0965-0759 4400-2214-8523 4400-3895-9850 4400-4068-4017 Nesuformuotas sklypas / Unregistered plot 4400-4068-4150 5647-0004-0084 Nesuformuotas sklypas / Unregistered plot 4400-6705-9834
Adresai / Addresses	Kretinga District Municipality, Darbėnai Parish, Žyneliai Village 9, Kretinga District Municipality, Darbėnai Parish, Žyneliai Village, Kretinga District Municipality, Darbėnai Parish, Pelėkiai Village, Kretinga District Municipality, Darbėnai Parish, Medomiškiai Village
Statybą leidžiantis dokumentas / Building permit	**Privalomas** / **Mandatory** Žiūrėti skyrių „Statybą leidžiantis dokumentas“ / See the section ‘Building permit’
2 Statinys / Building	
Statinio pavadinimas / Name of structure	330 kV elektros perdavimo linija su priklausiniais / 330 kV electricity transmission line with ancillary facilities
Statinio klasifikavimas pagal jo naudojimo paskirtį / Classification of the structure according to its intended use	Inžineriniai statiniai / Engineering structures
Inžinerinio statinio grupė pagal paskirtį / Group of civil engineering structures by purpose	Inžineriniai tinklai / Engineering networks
Inžinerinių tinklų pogrupis pagal paskirtį / Sub-group of engineering networks by purpose	Elektros tinklai / Electrical networks
Statinio kategorija / Structure category	Ypatingasis statinys. STR 1.01.03:2017 „Statinių klasifikavimas“ → 4 priedas „Požymių ir techninių parametrų, pagal kuriuos statiniai priskiriami ypatingųjų statinių kategorijai, sąrašas“ → 5 skirsnis → 5.3 p./ Special structure. STR 1.01.03:2017 ‘Classification of Structures’ → Annex 4 ‘List of characteristics and technical parameters according to which structures are classified as special structures’ → Section 5 → Point 5.3
Žemės sklypo unikalūs Nr./ Unique land parcel numbers	4400-5892-6779 4400-3997-7554 4400-2367-0139 Nesuformuotas sklypas / Unregistered plot 5647-0003-0014 4400-1857-3447 5647-0003-0056 5647-0003-0039 4400-1857-3890 5647-0003-0042 5647-0003-0105 5647-0003-0035 5647-0003-0061

	5647-0003-0100 4400-0128-2428 5647-0003-0055 4400-1158-6162 Nesuformuotas sklypas / Unregistered plot 4400-3895-8820 Nesuformuotas sklypas / Unregistered plot 5647-0004-0078 4400-0965-0759 4400-2214-8523 4400-3895-9850 4400-4068-4017 Nesuformuotas sklypas / Unregistered plot 4400-4068-4150 5647-0004-0084 Nesuformuotas sklypas / Unregistered plot 4400-6705-9834
Adresai / Addresses	Kretingos r. sav., Darbėnų sen., Žynelių k. 9, Kretingos r. sav., Darbėnų sen., Žynelių k, Kretingos r. sav., Darbėnų sen., Pelėkių k., Kretingos r. sav., Darbėnų sen., Medomiškių k. / Kretinga District Municipality, Darbėnai Parish, Žyneliai Village 9, Kretinga District Municipality, Darbėnai Parish, Žyneliai Village, Kretinga District Municipality, Darbėnai Parish, Pelėkiai Village, Kretinga District Municipality, Darbėnai Parish, Medomiškiai Village
Statybą leidžiantis dokumentas / Building permit	**Privalomas** / **Mandatory** Žiūrėti skyrių „Statybą leidžiantis dokumentas“ / See the section ‘Building permit’

Statybą leidžiantis dokumentas

Pagal LR statybos įstatymas → Šeštasis skirsnis → Statybą leidžiantys dokumentai. Statybos užbaigimas → 27 straipsnis. Statybą leidžiantys dokumentai → 1. Statybą leidžiantys dokumentai yra: → **1) leidimas statyti naują statinį:**

a) naujo ypatingojo ir neypatingojo **statinio statybai;**

b) naujo nesudėtingojo gyvenamosios paskirties statinio statybai;

c) naujo nesudėtingojo II grupės statinio statybai mieste;

d) naujo nesudėtingojo II grupės statinio statybai konservacinės apsaugos prioriteto ar kompleksinėje saugomoje teritorijoje, gamtos paveldo objekto, valstybinio parko, valstybinio rezervato, draustinio ar biosferos rezervato buferinės apsaugos zonoje, kai Europos ekologinio tinklo „Natura 2000“ teritorijoje statoma ne sodyboje (sodyba suprantama taip, kaip ji apibrėžiama Saugomų teritorijų įstatyme);

e) naujo nesudėtingojo II grupės statinio statybai Pasaulio paveldo sąraše įrašytų kultūros ir gamtos paveldo objektų ar vietovių teritorijoje;

f) naujo nesudėtingojo II grupės statinio statybai kultūros paveldo objekto teritorijoje ar kultūros paveldo vietovėje;

Atsižvelgiant į pirmiau lentelėje pateiktų planuojamų statinių sąrašą bei teisės aktus,

Building permit

In accordance with the Construction Law of the Republic of Lithuania → Section Six → Construction Permits. Completion of Construction → Article 27. Construction Permits → 1. Construction permits are: → **1) a permit to construct a new building:**

a) for the construction of a new special-purpose or non-special-purpose **building;**

b) for the construction of a new simple residential building;

c) for the construction of a new, non-complex Group II building in an urban area;

d) for the construction of a new, non-complex Group II building in a conservation priority area or a complex protected area, within the buffer zone of a natural heritage site, a national park, a national reserve, a nature reserve or a biosphere reserve, where construction within the European ecological network ‘Natura 2000’ is not taking place on a farmstead (a farmstead being understood as defined in the Law on Protected Areas);

e) the construction of a new, simple Group II building within the territory of cultural and natural heritage sites or areas inscribed on the World Heritage List;

f) the construction of a new, simple Group II building within the territory of a cultural heritage site or a cultural heritage area;

Taking into account the list of planned structures set out in the table above and the

reglamentuojančius statybą leidžiančio dokumento išdavimą, 3 lentelėje nurodytų statinių statybai vykdyti statybą leidžiantis dokumentas yra privalomas ir bus teikiamas prašymas jį gauti.

Iki prašymo pateikimo išduoti statybą leidžiantį dokumentą gaunami rašytiniai pritarimai projektiniams pasiūlymams pagal STR 1.05.01:2017 „Statybą leidžiantys dokumentai. Statybos užbaigimas. Nebaigto statinio registravimas ir perleidimas. Statybos sustabdymas. Savavališkos statybos padarinių šalinimas. Statybos pagal neteisėtai išduotą statybą leidžiantį dokumentą padarinių šalinimas“ 6 priede nurodytus reikalavimus, jeigu suprojektuoti statiniai patenka į kitų statinių teritorijose, kuriose taikomos specialiosios žemės naudojimo sąlygos nurodytos Lietuvos Respublikos specialiųjų žemės naudojimo sąlygų įstatyme arba numatomi statyti mažesniais nei nurodyti norminiai atstumai iki kitų statinių, – tų statinių savininkų, esant atitinkamam savininko įgaliojimui, – tų statinių valdytojų ar naudotojų.

Projekto rengimo metu atsižvelgiama į STR 1.05.01:2017 „Statybą leidžiantys dokumentai. Statybos užbaigimas. Nebaigto statinio registravimas ir perleidimas. Statybos sustabdymas. Savavališkos statybos padarinių šalinimas. Statybos pagal neteisėtai išduotą statybą leidžiantį dokumentą padarinių šalinimas“ 7 priede nurodytus reikalavimus ir, jeigu pagal bet kurį punktą bus neišlaikomi reikalavimai dėl statinių statybos, bus gaunami rašytiniai besiribojančių žemės sklypų (teritorijų) savininkų ar valdytojų sutikimai.

Visuomenės informavimas

Projekte numatytiems statyti statiniams atliekama visuomenės informavimo procedūra pagal STR1.04.04:2017 „Statinio projektavimas, projekto ekspertizė“ VIII skyriaus 60 str.

Projektuojamų statinių pritaikymas neįgaliesiems

Pagal STR 2.03.01:2019 „Statinių prieinamumas“ 1 priedą, šiame projekte projektuojamų statinių pritaikyti specialiesiems neįgaliųjų poreikiams neprivaloma.

legislation governing the issue of building permits, a building permit is mandatory for the construction of the structures listed in Table 3, and an application will be submitted to obtain it.

Prior to submitting the application for a building permit, written approvals for the design proposals must be obtained in accordance with STR 1.05.01:2017 ‘Building Permits. Completion of Construction. Registration and transfer of an unfinished building. Suspension of construction. Rectification of the consequences of unauthorised construction. Rectification of the consequences of construction carried out under an unlawfully issued building permit’ set out in Annex 6, if the designed structures fall within the territories of other structures where special land use conditions apply, as specified in the Law of the Republic of Lithuania on Special Land Use Conditions, or are intended to be constructed at distances from other structures that are less than the prescribed standard distances, – the owners of those structures, subject to the relevant authorisation from the owner, – the managers or users of those structures.

During the preparation of the project, account is taken of STR 1.05.01:2017 ‘Documents authorising construction. Commencement and completion of construction . Registration and transfer of an unfinished building. Suspension of construction. Rectification of the consequences of unauthorised construction. Rectification of the consequences of construction carried out on the basis of an unlawfully issued building permit’ The requirements set out in Annex 7 shall be met, and if the requirements regarding the construction of buildings are not met under any point, written consent shall be obtained from the owners or managers of adjacent land plots (areas).

Public consultation

A public information procedure shall be carried out for the structures planned for construction under the project in accordance with Article 60 of Chapter VIII of STR1.04.04:2017 ‘Structure Design, Project Expertise’.

Accessibility of the planned buildings

In accordance with Annex 1 of STR 2.03.01:2019 ‘Accessibility of Buildings’, it is not mandatory to adapt the buildings designed in this project to the specific needs of people with disabilities.

7.6. Informacija apie poveikį aplinkai, gyventojams, aplinkinėms teritorijoms

Projekto rengimo metu numatomos reikiamos priemonės ir atlikti būtini veiksmai, kad projekto sprendiniai nepažeistų trečiųjų asmenų turtinių teisių, kaip tai numatyta LR teisės aktuose. Statybos darbai bus vykdomi tik aptvertoje teritorijoje. Vykdomi darbai aplinkiniams statiniams jokios įtakos neturės. Keliai, takai ar kiti statiniai, kurie gali būti pažeisti ar išmontuoti vykdant statybą, privalo būti atstatyti ar sutvarkyti į neprastesnę būklę nei buvo prieš pradedant statybos darbus.

Statiniai turi būti statomi ir pastatyti, o statybos sklypai tvarkomi taip, kad vykdant statybą ir naudojant pastatytą statinį trečiųjų asmenų gyvenimo ir veiklos sąlygos, kurias jie turėjo iki statybos pradžios, galėtų būti pakeistos tik pagal normatyvinių statybos techninių dokumentų ir normatyvinių statinio saugos ir paskirties dokumentų nuostatas. Šios sąlygos yra:

1. Statinių esamos techninės būklės nepabloginimas;
2. Galimybė patekti į valstybinės ir vietinės reikšmės kelius bei gatves;
3. Galimybė naudotis inžineriniais tinklais;
4. Gaisrinę saugą reglamentuojančiais dokumentais nustatytų saugos priemonių išsaugojimas;
5. Apsauga nuo keliamo triukšmo, vibracijos, elektros trikdymų ir pavojingos spinduliuotės;
6. Apsauga nuo oro, vandens, dirvožemio ar gilesnių žemės sluoksnių taršos;
7. Aplinkos apsaugos statinių bei priemonių, jų veiksmingumo išsaugojimas;
8. Gamtos ir kultūros vertybių išsaugojimas;
9. Vertingų želdinių išsaugojimas;
10. Gaisro gesinimo sistemų išsaugojimas;
11. Hidrotechnikos statinių ir melioracijos įrenginių išsaugojimas ir / arba pertvarkymas, kad nebūtų pažeistas tų statinių ir įrenginių sukurtas hidrogeodinaminis režimas.

Statybos metu trečiųjų asmenų (kaimyninių teritorijų naudotojų) darbo ir kitos veiklos sąlygos nesuvaržomos.

Galimas lokalus oro taršos (dulkių), triukšmo, vibracijos padidėjimas vykstant statybos darbams, tačiau šis poveikis trumpalaikis ir nebus reikšmingas. Statybos darbai organizuojami dienos metu. Naudojama įranga pagal STR 2.01.08:2003 „Lauko sąlygomis naudojamos įrangos į aplinką skleidžiamo triukšmo valdymas“ reikalavimus.

7.6. Information on the impact on the environment, residents and surrounding areas

During the preparation of the project, the necessary measures will be envisaged and the required actions taken to ensure that the project's solutions do not infringe the property rights of third parties, as provided for in the legislation of the Republic of Lithuania. Construction works will be carried out only within a fenced-off area. The works being carried out will have no impact on neighbouring structures. Roads, paths or other structures that may be damaged or dismantled during construction must be restored or repaired to a condition no worse than that which existed prior to the commencement of construction works.

Structures must be erected and constructed, and construction sites must be managed in such a way that, during construction and the use of the completed structure, the living and working conditions of third parties, as they existed prior to the start of construction, may be altered only in accordance with the provisions of the normative technical construction documents and the normative documents governing the safety and intended use of the structure. These conditions are:

1. No deterioration in the existing technical condition of the structures;
2. Access to roads and streets of national and local importance;
3. Access to utility networks;
4. The preservation of safety measures laid down in documents regulating fire safety;
5. Protection against noise, vibration, electrical interference and hazardous radiation;
6. Protection against pollution of the air, water, soil or deeper layers of the earth;
7. Maintenance of environmental protection structures and measures, and ensuring their effectiveness;
8. Conservation of natural and cultural heritage;
9. Preservation of valuable vegetation;
10. Preservation of fire-fighting systems;
11. Preservation and/or modification of hydraulic structures and land drainage facilities so as not to disrupt the hydrogeodynamic regime created by those structures and facilities.

During construction, the working and other conditions of third parties (users of neighbouring areas) will not be restricted.

There may be a localised increase in air pollution (dust), noise and vibration whilst construction works are in progress; however, this impact will be short-term and insignificant. Construction works will be carried out during daylight hours. The equipment used complies with the requirements of STR 2.01.08:2003 'Control of noise emitted into the environment by equipment used in outdoor conditions'.

Apsaugos zonos ir jos reglamentas

Lietuvos Respublikos specialiųjų žemės naudojimo sąlygų įstatymas nustato specialiąsias žemės naudojimo sąlygas, nurodo teritorijas, kuriose šios sąlygos turi būti taikomos, reglamentuoja šių teritorijų nustatymą ir nustato šiame procese dalyvaujančių asmenų teises ir pareigas, sudaro teisines prielaidas šiame įstatyme nurodytas teritorijas centralizuotai registruoti Lietuvos Respublikos nekilnojamojo turto registre.

- Elektros kabelių požeminės linijos apsaugos zona – išilgai požeminių kabelių linijos esanti žemės juosta, kurios ribos yra po du metrus į abi puses nuo šios linijos, vanduo virš jos ir žemė po šia juosta.

- Požeminių elektroninių ryšių tinklų laidinių linijų apsaugos zona – išilgai požeminių elektroninių ryšių tinklų laidinių linijų esanti žemės juosta, kurios ribos yra po vieną metrą į abi puses nuo šių laidinių linijų, vanduo virš jos ir žemė po šia juosta.

- Kitų elektroninių ryšių tinklų laidinių linijų apsaugos zona – išilgai kitų elektroninių ryšių tinklų laidinių linijų esanti žemės juosta, kurios ribos yra po 2 metrus į abi puses nuo šių laidinių linijų, oro erdvė virš jos ir žemė po šia juosta.

- Kitų elektroninių ryšių infrastruktūros objektų apsaugos zona – 2 metrų pločio žemės juosta aplink šiuos objektus.

Cheminių medžiagų (teršalų), triukšmo, vibracijos ir kiti neigiami veiksniai

Statiniai atitinka visuomenės sveikatos saugos teisės aktų reikalavimus. Tinkamai įgyvendinus visus projekto sprendinius ir tinkamai eksploatuojant statinį neigiamo poveikio gyvenamajai ir visuomeninei aplinkai keliančių veiksnių neturi būti. Statybos darbų eigoje ir statinio tinkamos eksploatacijos eigoje nesusidaro atliekos, oro ar grunto tarša bei kiti veiksniai, kenksmingi žmonėms ir aplinkai.

Duomenys apie statinio atitiktį visuomenės sveikatos saugos teisės aktų reikalavimams

Projektuojamas statinys yra aukštos įtampos elektros įrenginiai ir jų technologiniai priklausiniai, kurių veikimo proceso nelydi jokių cheminių medžiagų teršalų išsiskyrimas, nejonizuojanti spinduliuotė, vibracijos, žmogaus kūną veikiančios vibracijos ar kiti neigiamą poveikį gyvenamajai ir visuomeninei aplinkai turintys veiksniai.

Triukšmo susidarymas ir jos prevencija

Ribines triukšmo vertes gyvenamuosiuose

Protection zones and their regulations

The Law on Special Land Use Conditions of the Republic of Lithuania establishes special land use conditions, specifies the areas in which these conditions are to be applied, regulates the designation of these areas and sets out the rights and obligations of the persons involved in this process, and provides the legal basis for the centralised registration of the areas specified in this Act in the Real Estate Register of the Republic of Lithuania.

- The protection zone for underground electricity cable lines is a strip of land running alongside an underground cable line, the boundaries of which extend two metres on either side of the line, including the water above it and the land beneath this strip.
- Protection zone for underground wired lines of electronic communications networks – a strip of land running along underground wired lines of electronic communications networks, the boundaries of which extend one metre on either side of these wired lines, including the water above it and the soil beneath this strip.
- Protection zone for the wired lines of other electronic communications networks – a strip of land running alongside the wired lines of other electronic communications networks, the boundaries of which extend 2 metres on either side of these wired lines, the airspace above it and the ground beneath this strip.
- The protection zone for other electronic communications infrastructure facilities is a 2-metre-wide strip of land surrounding these facilities.

Chemical substances (pollutants), noise, vibration and other adverse factors

The structures comply with the requirements of public health and safety legislation. Provided that all design solutions for the project are properly implemented and the structure is operated correctly, there should be no factors causing adverse effects on the residential and public environment. During the course of construction works and the proper operation of the building, no waste, air or soil pollution, or other factors harmful to people and the environment will be generated.

Information on the building's compliance with public health and safety legislation

The proposed structure consists of high-voltage electrical installations and their associated technical equipment, the operation of which is not accompanied by the emission of any chemical pollutants, non-ionising radiation, vibrations, vibrations affecting the human body, or other factors having a negative impact on the residential and public environment.

Noise generation and its prevention

Noise limit values in residential and public

ir visuomenės paskirties pastatuose bei jų aplinkoje nustato Lietuvos higienos norma HN 33:2011 „Triukšmo ribiniai dydžiai gyvenamuosiuose ir visuomenės paskirties pastatuose bei jų aplinkoje“, patvirtinta LR sveikatos apsaugos ministro 2011m. birželio 13 d įsakymu Nr. V-604.

Triukšmo ribiniai dydžiai taikomi gyvenamuosiuose pastatuose, visuomeninės paskirties pastatuose bei šių pastatų, išskyrus maitinimo ir kultūros paskirties pastatus, aplinkoje, apimančioje žemės sklypų, kuriuose pastatyti nurodytieji pastatai, ribas ne didesniu nei 40 m atstumu nuo pastatų sienų.

330 kV KL statybos metu galimas neigiamas triukšmo poveikis aplinkai dėl statybos mašinų, mechanizmų veikimo, esamų atramų demontavimo bei kitų darbų. Tačiau statybos metu kylantys veiksniai lokaliose teritorijose bus trumpalaikiai (3–4 dienos vienoje zonoje), epizodiniai, darbai bus vykdomi tik dienos metu. Šie triukšmo šaltiniai nelaikytini stacionariais triukšmo šaltiniais, trumpalaikis jų poveikis aplinkai nereikšmingas. Jei statybos metu triukšmo lygis viršytų nustatytas ribines vertes, būtų taikomos papildomos priemonės – triukšmo užtvaros, darbų laiko ribojimas, technikos veikimo optimizavimas ar gyventojų informavimas apie planuojamus triukšmingus darbus.

Kadangi tiek 330 kV elektros kabelių linijos, tiek šviesolaidiniai ryšių kabeliai yra projektuojami **požeminiai (klojami grunte)**, jų normalaus veikimo (eksploatacijos) metu **akustinis triukšmas visiškai nesusidaro**.

Pramoninis dažnis ir elektromagnetinė spinduliuotė

Lietuvos higienos norma HN 104:2011 „Gyventojų sauga nuo elektros linijų sukuriamo elektromagnetinio lauko“, patvirtinta Lietuvos Respublikos Sveikatos apsaugos ministro 2011 m. gegužės 30 d. įsakymu Nr. V-552 „Dėl Lietuvos higienos normos HN 104:2011 „Gyventojų sauga nuo elektros linijų sukuriamo elektromagnetinio lauko“ patvirtinimo“ (toliau – HN 104:2011) nustato 330 kV ir aukštesnės įtampos elektros oro linijoms ir joms priklausantiems įrenginiams (toliau – elektros linijos), veikiantiems pramoniniu 50 Hz dažniu, taikomas elektromagnetinio lauko parametrų leidžiamas vertes ir elektromagnetinio lauko bendruosius matavimo reikalavimus gyvenamosios ir visuomeninės paskirties pastatų patalpose bei gyvenamojoje aplinkoje. Šiame projekte projektuojama požeminė kabelių linija, todėl elektromagnetinės spinduliuotės nesukurs. Kabelių magnetinio lauko sklidimą riboją kabelio išorėje esantis kabelio ekranas.

buildings and their surroundings are set out in Lithuanian Hygiene Standard HN 33:2011 ‘Noise limit values in residential and public buildings and their surroundings’, approved by Order No. V-604 of the Minister of Health of the Republic of Lithuania on 13 June 2011.

Noise limit values apply to residential buildings, public buildings and the surroundings of these buildings – excluding catering and cultural facilities – within an area extending no more than 40 metres from the walls of the buildings, encompassing the boundaries of the land plots on which the specified buildings are situated.

During the construction of the 330 kV KL, there may be adverse noise impacts on the environment due to the operation of construction machinery and equipment, the dismantling of existing pylons and other works. However, the factors arising during construction in local areas will be short-term (3–4 days in a single zone) and sporadic, with work carried out only during daylight hours. These noise sources are not to be regarded as stationary noise sources, and their short-term impact on the environment is insignificant. Should noise levels exceed the specified limit values during construction, additional measures would be implemented – such as noise barriers, restrictions on working hours, optimisation of equipment operation, or informing residents about planned noisy works.

As both the 330 kV power cable lines and the fibre-optic communication cables are designed **to be underground (laid in the ground)**, **no acoustic noise is generated whatsoever** during their normal operation.

Power frequency and electromagnetic radiation

Lithuanian Hygiene Standard HN 104:2011 ‘Safety of the population from electromagnetic fields generated by power lines’, approved by Order No. V-552 of the Minister of Health of the Republic of Lithuania of 30 May 2011 ‘On the Approval of Lithuanian Hygiene Standard HN 104:2011 ‘Safety of the population from electromagnetic fields generated by power lines’ (hereinafter referred to as HN 104:2011) sets out the permissible values for electromagnetic field parameters and the general measurement requirements for overhead power lines of 330 kV and higher voltages and their associated equipment (hereinafter referred to as power lines), operating at an industrial frequency of 50 Hz, the permissible values for electromagnetic field parameters and the general requirements for measuring electromagnetic fields within the premises of residential and public buildings and in the residential environment. This project involves the design of an underground cable line, which will therefore not generate electromagnetic radiation. The propagation of the cable’s magnetic field is limited by the cable shield located on the outside of the cable.

Priemonės nuo smurto ir vandalizmo

Aukštos įtampos kabelis nuo mechaninių pažeidimų apsaugomas uždengiant jį iš viršaus specialiomis polimerinėmis arba gelžbetoninėmis apsauginėmis plokštėmis, išskyrus uždaro klojimo vietose. Per visą kabelių linijų trasą, charakteringuose taškuose, numatoma įrengti požeminį kabelių linijos ženklinimą, įrengiant pasyvinius elektroninius žymeklius, taip pat kabelių trasoje klojama speciali įspėjamoji juosta (DĖMESIO! AUKŠTOS ĮTAMPOS KABELIS“). Radus tokią juostą grunte, būtina nedelsiant stabdyti kasimą.

Susisiekimo komunikacijos

Įgyvendinant projektuojamo statinio sprendinius, planuojama, kad bus naudojamasi esama susisiekimo infrastruktūra. Statybos laikotarpiu gali būti įrengiami laikini keliai privažiavimui prie statybos aikštelių. Laikinų kelių įrengimo konstrukciją/principą pasirenka Rangovas, atsižvelgdamas į sezoniškumą ir daugiametę darbų praktiką. Numatomos transporto rūšys: lengvieji automobiliai, krovininiai automobiliai, kranai.

Darbo zonos šalia esamų kelių apsaugomos pagal „Automobilinių kelių darbo vietų aptvėrimo ir eismo reguliavimo taisykles“ TDVAER12 (2012-04-16), įsak. Nr.V-87, reikalavimus. Judėjimo keliuose pėstieji ir transporto priemonės turi galėti saugiai judėti ir nekelti pavojaus darbuotojams, esantiems šalia judėjimo kelių ir įrenginių. Vykdant darbus šalia kelio turi būti naudojamos atitinkamos ženklinimo priemonės informuojančios eismo dalyvius apie greta vykdomus darbus. Keliuose ir gatvėse jei krano pavojinga zona siekia greta esančius kelius, transporto eismas reguliuojamas ar laikinai stabdomas. Eismas draudžiamas po krano strėle. Vykdant darbus prie kelio, jei reikalingos techninės eismo reguliavimo priemonės, tai turi būti suderinta su rajono savivaldybe ir kelių policija. Konkrečius sprendimus dėl eismo uždarymo ar ribojimo priima rangovas, rengdamas statybos darbų technologijos projektą. Prieš sustabdant eismą, gaunamas leidimas, išdėstomi draudžiamieji ženklai. Rangovas turi įsipareigoti atstatyti visus statybos laikotarpiu teritorijoje sugadintus privažiavimo kelius. Visi privažiavimai turi atlaikyti transporto apkrovas, kurios yra priskirtos tam tikroms kelių kategorijoms.

Esant galimybei, rekomenduojama vengti eismo uždarymo keliuose.

Measures against vandalism and damage

The high-voltage cable is protected against mechanical damage by covering it from above with special polymer or reinforced concrete protective slabs, except in areas where it is laid in enclosed ducts. Along the entire route of the cable lines, at key points, underground cable line marking is to be installed using passive electronic markers, and a special warning tape (WARNING! HIGH-VOLTAGE CABLE). If such tape is found in the ground, excavation must be stopped immediately.

Communications infrastructure

In implementing the design solutions for the planned structure, it is envisaged that the existing transport infrastructure will be utilised. Temporary access roads to the construction sites may be constructed during the construction period. The design and principle of the temporary roads will be determined by the Contractor, taking into account seasonal factors and long-standing industry practice. The anticipated modes of transport are: passenger cars, lorries and cranes.

Work zones adjacent to existing roads shall be protected in accordance with the requirements of the ‘Rules for the Fencing Off of Road Worksites and Traffic Control’ TDVAER12 (16 April 2012), Order No. V-87. Pedestrians and vehicles on the carriageways must be able to move safely and must not pose a danger to workers located near the carriageways and equipment. When carrying out works near the road, appropriate signage must be used to inform road users of the works taking place nearby. On roads and streets, if the crane’s danger zone extends to adjacent roads, traffic must be regulated or temporarily halted. Traffic is prohibited beneath the crane’s boom. When carrying out work near a road, if technical traffic control measures are required, this must be coordinated with the local council and the traffic police. Specific decisions regarding traffic closures or restrictions are taken by the contractor when preparing the construction works methodology plan. Before halting traffic, a permit must be obtained and prohibition signs must be put in place. The contractor must undertake to restore all access roads damaged in the area during the construction period. All access roads must be able to withstand the traffic loads assigned to specific road categories.

Where possible, it is recommended to avoid road closures.

7.7. Technologinė dalis

330 kV elektros perdavimo linija su priklausiniais:

Vienos jungties perdavimo kabeliai nuo 220/330/30 kV Pelėkių TP iki esamos 330 kV Darbėnų skirstyklos sudarys du komplektai trijų viengyslių kabelių, sudarytų iš aliumininių arba varinių izoliuotų laidininkų. Be to, su kiekviena kabelių sistema bus tiesiami du šviesolaidiniai ryšio kabeliai.

Projekte numatomi sprendiniai pagal Statytojo techninę užduotį ir LITGRID AB išduotas prijungimo sąlygas planuojamos prijungti vėjo elektrines (ne didesnės nei 700 MW leistinos generuoti galios, ne mažiau nei 735 MW įrengtosios galios).

Preliminari planuojamų vėjo elektrinių prijungimo prie perdavimo tinklo principinė schema (2 pav.) pateikta iš LITGRID AB išduotų prijungimo sąlygų.

7.7 Technical section

330 kV power transmission line with associated facilities:

The transmission cables for a single connection from the 220/330/30 kV Pelėkiai substation to the existing 330 kV Darbėnai substation will consist of two sets of three single-core cables, comprising aluminium or copper insulated conductors. In addition, two fibre-optic communication cables will be laid alongside each cable system.

The solutions envisaged in the project, in accordance with the Client's technical specifications and the connection conditions issued by LITGRID AB, are intended to connect wind farms (with a maximum permitted generating capacity of 700 MW and a minimum installed capacity of 735 MW).

A preliminary schematic diagram of the planned connection of the wind farms to the transmission grid (Fig. 2) is provided in the connection conditions issued by LITGRID AB.

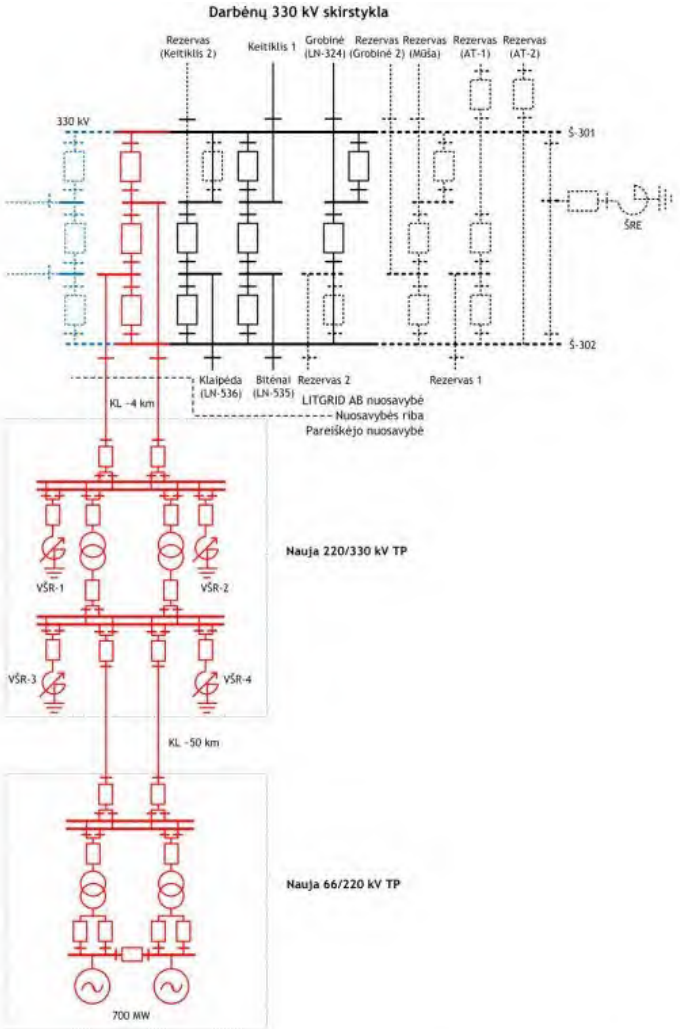

Pastabos:
1. Raudona linija parodyti elementai, kuriuos reikia įrengti dėl jūros vėjo elektrinių (JVE) prijungimo.
2. Pareiškėjo nuosavybėje esančių elementų sprendiniai yra preliminarūs.
3. Mėlyna punktyrine linija parodyti elementai reikalingi dėl JVE prijungimo, kuris bus projektuojamas ir vykdomas atskiru projektu.

3 pav. Preliminari planuojamų vėjo elektrinių prijungimo prie perdavimo tinklo principinė schema/

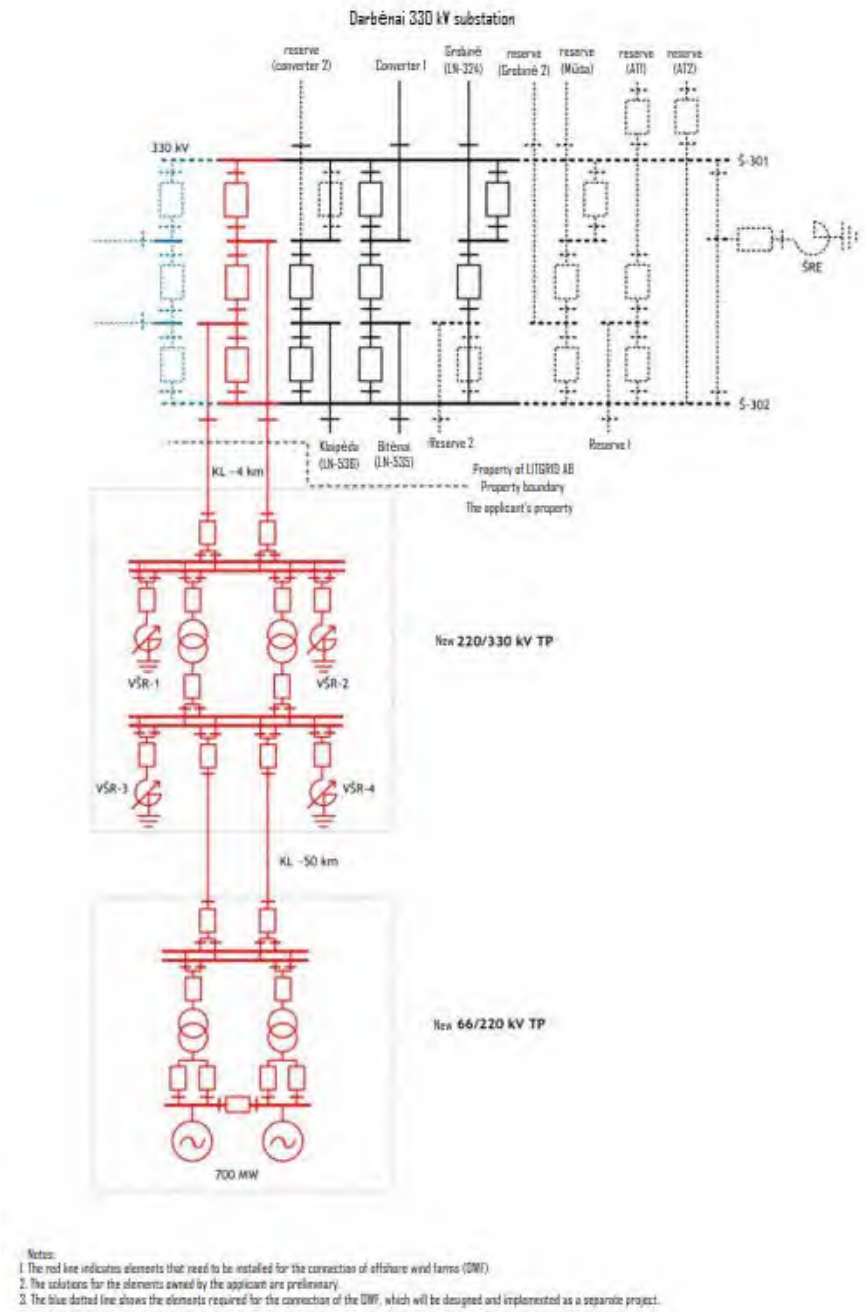

Fig. 3. Preliminary schematic diagram of the planned wind farms' connection to the transmission grid

7.8. Bendrieji reikalavimai statybos darbų metu / General requirements during construction works

<u>Statybos resursai</u>

Elektros energijos tiekimas

Laikinieji elektros tinklai įrengiami taip, kad aprūpintų visus vartotojus elektros energija, garantuotų pastovų jos tiekimą, o jos nuostoliai ir įrengimo išlaidos būtų kuo mažesnės. Laikini elektros tinklai reikalingi statybvietės apšvietimui, laikinoms buitinėms patalpoms, įvairių įrankių ir mechanizmų pajungimui bei kitiems statybos darbams, kurie reikalauja elektros resursų.

Statybvietė aprūpinama 400 / 230 V įtampos kintamąja elektros energija (400 V elektros

<u>Construction resources</u>

Electricity supply

Temporary electricity networks shall be installed in such a way as to supply all consumers with electricity, ensure a continuous supply, and minimise losses and installation costs. Temporary electrical networks are required for site lighting, temporary accommodation, the connection of various tools and machinery, and other construction works that require electrical power.

The construction site is supplied with 400/230 V alternating current (400 V for electric motors and

varikliams ir kitiems elektros jėgos įrenginiams, 230 V – apšvietimui, elektriniams įrankiams), įrengus laikiną elektros liniją. Laikina elektros linija prijungiama prie laikinos įvadinės apskaitos spintos ĮAS. Dėl laikino elektros prijungimo statybos darbams vykdyti, rangovas kreipiasi į AB „Energijos skirstymo operatorius“ prisijungimo sąlygoms gauti. Laikinųjų elektros tinklų prisijungimas atliekamas pagal elektros tinklus eksploatuojančios įmonės nurodymus ir reikalavimus. Nesant galimybės prisijungti į esamus elektros tinklus, galima naudoti benzininius ar dyzelinius elektros generatorius.

Vandens tiekimas

Į statybvietę vanduo buitiniams poreikiams naudojamas atvežtinis, sufasuotas plastikiniuose buteliuose. Vandenį tiekia rangovas

Nuotekų šalinimas

Statybos laikotarpiu naudojamas atvežamas biotualetas.

Ryšio priemonės

Darbuotojai ryšį su savo bendrove ir kitais abonentais palaikys mobiliaisiais telefonais.

<u>Aplinkos apsauga</u>

Susidarysiančių statybinių atliekų tvarkymas

Rangovas savo lėšomis, nepažeisdamas aplinkosaugos reikalavimų, organizuoja ir vykdo projekto įgyvendinimo metu susidarančių atliekų bei naujai gautų įrenginių pakuotės atliekų surinkimą, rūšiavimą, ženklinimą, laikiną saugojimą ir perdavimą atitinkamiems pagal atliekų rūšį atliekų tvarkytojams pagal atliekų rūšį, registruoja atliekas ir teikia ataskaitas Bendros gaminių, pakuočių ir atliekų apskaitos informacinėje sistemoje (GPAIS) Atliekų tvarkymo taisyklėse ir Atliekų susidarymo ir tvarkymo apskaitos ir ataskaitų teikimo taisyklėse nustatyta tvarka.

Rangovas pateikia bendrą ataskaitą apie atliekų susidarymą įmonėje ir dokumentus, patvirtinančius atliekų perdavimą įmonės techninio vertinimo komisijai; šiuose dokumentuose turi būti nurodytas pastatyto objekto pavadinimas ir adresas.

Rangovas savo lėšomis Lietuvos Respublikos mokesčio už aplinkos teršimą įstatymo, Lietuvos Respublikos pakuočių ir pakuočių atliekų tvarkymo įstatymo, Lietuvos Respublikos atliekų tvarkymo įstatymo ir kitų teisės aktų nustatyta tvarka vykdo importuojamų apmokestinamųjų pakuočių ir importuotų apmokestinamųjų produktų (baterijų) apskaitą; rengia mokesčių deklaracijas, moka mokesčius ir techninę priežiūrą atliekantiems asmenims pateikia tai patvirtinančius dokumentus.

Visi duomenys apie atliekų susidarymą, saugojimą ir tvarkymą tikslinami projekto vykdymo metu.

other power-driven equipment, 230 V for lighting and power tools) via a temporary power line. The temporary power line is connected to a temporary service cabinet (ĮAS). To obtain a temporary electricity connection for the construction works, the contractor must contact AB ‘Energijos skirstymo operatorius’ to obtain the connection conditions. The connection of temporary electricity networks is carried out in accordance with the instructions and requirements of the company operating the electricity networks. If it is not possible to connect to the existing electricity networks, petrol or diesel-powered generators may be used.

Water supply

Water for domestic use at the construction site is supplied in the form of bottled water delivered in plastic bottles. The water is supplied by the contractor.

Wastewater disposal

A portable toilet is used during the construction period.

Means of communication

Staff will maintain contact with their company and other subscribers via mobile phones.

<u>Environmental protection</u>

Management of construction waste

The contractor shall, at its own expense and in compliance with environmental protection requirements, organise and carry out the collection, sorting, labelling, temporary storage and handover to the appropriate waste management operators according to the type of waste, shall register the waste and submit reports in accordance with the procedures set out in the Rules on Waste Management within the Integrated Information System for the Accounting of Products, Packaging and Waste (GPAIS) in accordance with the procedures laid down in the Waste Management Rules and the Rules on the Accounting and Reporting of Waste Generation and Management.

The contractor shall submit a general report on waste generation at the company and documents confirming the transfer of waste to the company’s technical assessment committee; these documents must specify the name and address of the completed facility.

The contractor shall, at its own expense, carry out the following in accordance with the Law on Environmental Pollution Tax of the Republic of Lithuania, the Law on Packaging and Packaging Waste Management of the Republic of Lithuania, the Law on Waste Management of the Republic of Lithuania and other legislation; prepares tax returns, pays taxes and submits supporting documents to the persons responsible for technical supervision.

All data on the generation, storage and management of waste shall be updated during the course of the project.

Other waste, including chemical waste, must

Kitos atliekos, įskaitant chemines atliekas, turi būti nedelsiant išgabentos iš statybvietės ar saugomos nustatyta tvarka. Atliekos perduodamos įgaliotai atliekų šalinimo bendrovei. Negalima išpilti jokių cheminių medžiagų, tepalų ar kuro, o bet kokia tokių skysčių talpykla turi būti hermetiškai uždaryta. Tinkamos naudoti vietoje statybinės atliekos saugomos aptvertoje statybos teritorijoje, konteineriuose ar kitose uždarose talpyklose. Vežti atliekas neuždengtomis mašinomis griežtai draudžiama. Dulkančios statybinės atliekos turi būti vežamos dengtuose transporto priemonėse ar naudojant kitas priemones, kurios užtikrintų, kad vežamos šios atliekos ir jų dalys vežimo metu nepatektų į aplinką.

be removed from the construction site immediately or stored in accordance with the established procedure. Waste is handed over to an authorised waste disposal company. No chemical substances, lubricants or fuel may be spilled, and any container holding such liquids must be hermetically sealed. Construction waste suitable for on-site use is stored within the fenced-off construction site, in containers or other enclosed storage facilities. It is strictly prohibited to transport waste in uncovered vehicles. Dust-generating construction waste must be transported in covered vehicles or using other means that ensure that the waste and any parts of it do not escape into the environment during transport.

6 lentelė. Susidarysiančių statybinių atliekų orientaciniai kiekiai (preliminarūs) /
Table 6. Indicative quantities of construction waste to be generated (preliminary)

Technologinis procesas / Technological process	Atliekos / Waste				
	Pavadinimas / Name	**Kiekis / Quantity**	**Agregatinis būvis, (kietas, skystas, pastos) / Physical state (solid, liquid, paste)**	**Kodas pagal atliekų sąrašą / Code according to the waste list**	**Pavojingu-mas / Hazard level**
Statyba / Construction	Popieriaus ir kartono pakuotės / Paper and cardboard packaging	0.5 t	Kietas / Solid	15 01 01	VN
	Plastikinės pakuotės / Plastic packaging	0.5 t	Kietas / Solid	15 01 02	VN
	Medinės pakuotės / Wooden packaging	1.5 t	Kietas / Solid	15 01 03	VN
	Mišrios komunalinės atliekos / Mixed municipal waste	0.2 t	Kietas / Solid	20 03 01	AN

Nenaudotinos medžiagos (su asbestu ar cheminiais priedais ir pan.):

Statyboje nenaudotinos medžiagos su asbestu ir nenaudotinais pagal LR teisės aktus ir kitus reikalavimus cheminiais priedais.

Dirvožemis

Teritorija, išskirta laikinam naudojimui (statybos metu), baigus statybą privalo būti rekultivuota.

Statybos darbai turi būti vykdomi naudojant įrangą, kuri yra sukonstruota taip, kad būtų išvengta dirvožemio erozijos ar pavojingų cheminių medžiagų (degalų, tepalų) išsiliejimo į dirvožemį. Statybai reikalingos medžiagos turi būti saugomos patalpose arba įrengtose aikštelėse ir turi būti izoliuotos nuo aplinkos. Nuotekos iš laikinųjų pastatų turi būti surenkamos ir išvežamos į nuotekų valymo įrenginius.

Statybos darbai turi būti vykdomi tik techniškai tvarkingomis priemonėmis, taip išvengiant galimos cheminės (avarinės) taršos iš

Unusable materials (containing asbestos or chemical additives, etc.):

Materials containing asbestos and materials unsuitable for use in construction in accordance with Lithuanian legislation and other requirements chemical additives.

Soil

The area set aside for temporary use (during construction) must be reclaimed once construction is complete.

Construction works must be carried out using equipment designed to prevent soil erosion or the spillage of hazardous chemicals (fuels, lubricants) onto the soil. Materials required for construction must be stored indoors or in designated areas and must be isolated from the surrounding environment. Wastewater from temporary structures must be collected and transported to wastewater treatment facilities.

Construction work must be carried out using only technically sound equipment, thereby preventing any potential chemical (emergency) pollution from mobile vehicles and machinery.

mobiliųjų transporto priemonių ir įrenginių.

Nauji elektros įrenginiai ir tinklai suprojektuoti taip, kad būtų išvengta aplinkos taršos. Tinkamos eksploatacijos metu dirvožemio tarša neįmanoma.

Kiti reikalavimai Rangovui dėl LITGRID AB išduotų prijungimo sąlygų:

1. Užtikrinti, kad Pareiškėjo taikomos informacinės ir fizinės saugos priemonės atitinka:

1.1 Strateginę ar svarbią reikšmę nacionaliniam saugumui turinčių energetikos ministro valdymo sričiai priskirtų įmonių ir įrenginių fizinės ir informacinės saugos reikalavimus;

1.2 PSO prijungimo sąlygose nurodomus fizinės ir informacinės saugos reikalavimus;

1.3 informacijos saugos reikalavimus projektavimui ir diegimui, skelbiamus dokumente patalpintame PSO tinklalapyje adresu www.litgrid.eu: Tinklo plėtra > Standartiniai techniniai reikalavimai > Informacijos saugai > Minimalūs informacijos saugos reikalavimai projektavimui ir diegimui;

1.4 informacijos saugumo reikalavimus paslaugų teikimui, skelbiamus dokumente patalpintame PSO tinklalapyje adresu www.litgrid.eu: Tinklo plėtra > Standartiniai techniniai reikalavimai > Informacijos saugai > Minimalūs informacijos saugos reikalavimai paslaugų teikimui.

2. Užtikrinti, kad visi įrenginiai ir medžiagos turi atitikti kilmės šalies reikalavimus, nurodytus PSO reikalavimuose, ir negali būti importuojamos iš šalių, iš kurių importas yra draudžiamas pagal Jungtinių Tautų Saugumo Tarybos sprendimus arba jeigu yra taikomos Jungtinių Amerikos Valstijų, Europos Sąjungos ribojamosios priemonės (sankcijos) ar kitų tarptautinių organizacijų tarptautinės sankcijos. PSO pareikalavus, Pareiškėjas ar Pareiškėjo statybos rangovas įsipareigoja pateikti PSO informaciją ir/ar dokumentus apie įrenginių ir medžiagų kilmės šalį, gamintoją ir jo akcininkus.

3. Įranga, teikiamos paslaugos turi atitikti Lietuvos Respublikos Vyriausybės 2022 kovo 30 d. nutarimo Nr. 280 „Dėl Lietuvos Respublikos viešųjų pirkimų įstatymo 92 straipsnio 13, 14 ir 15 dalių nuostatų įgyvendinimo“ (toliau — Vyriausybės nutarimas) aktualios redakcijos keliamus reikalavimus.

4. Neteikti jokios informacijos Rusijos Federacijos, Baltarusijos Respublikos, Kinijos Liaudies Respublikos subjektams (ar jiems atstovaujantiems asmenims) ir užtikrinti, kad šių valstybių subjektai ir asmenys nebūtų pasitelkiami dalyvauti sandoryje jokiomis formomis.

5. Užtikrinti, kad statant objektą nebūtų įsigyjamos prekės ar įranga iš valstybių bei teritorijų, kurios nurodytos Vyriausybės nutarimo

New electrical installations and networks must be designed to prevent environmental pollution. Soil contamination is not possible during proper operation.

Other requirements for the Contractor regarding the connection conditions issued by LITGRID AB:

1. To ensure that the information and physical security measures applied by the Applicant comply with:

1.1 the physical and information security requirements for companies and facilities falling within the remit of the Minister of Energy that are of strategic or significant importance to national security;

1.2 the physical and information security requirements specified in the TSO’s connection conditions;

1.3 the information security requirements for design and implementation, as published in the document available on the TSO’s website at www.litgrid.eu: Network Development > Standard Technical Requirements > Information Security > Minimum Information Security Requirements for Design and Implementation;

1.4 information security requirements for service provision, as published in the document available on the TSO’s website at www.litgrid.eu: Network Development > Standard Technical Requirements > Information Security > Minimum Information Security Requirements for Service Provision.

2. Ensure that all equipment and materials comply with the country-of-origin requirements specified in the TSO’s requirements and may not be imported from countries from which imports are prohibited under United Nations Security Council resolutions or where restrictive measures (sanctions) imposed by the United States of America, restrictive measures (sanctions) of the European Union or international sanctions imposed by other international organisations. Upon request by the TSO, the Applicant or the Applicant’s construction contractor undertakes to provide the TSO with information and/or documents regarding the country of origin of the equipment and materials, the manufacturer and its shareholders.

3. The equipment and services provided must comply with Resolution No. 280 of the Government of the Republic of Lithuania of 30 March 2022 ‘On the Implementation of the Provisions of Article 92(13), (14) and (15) of the Law on Public Procurement of the Republic of Lithuania’ (hereinafter referred to as the ‘Government Resolution’) in its current version.

4. Do not provide any information to entities (or persons representing them) of the Russian Federation, the Republic of Belarus or the People’s Republic of China, and ensure that entities and persons from these states are not involved in the transaction in any form.

5. Ensure that, during the construction of the facility, no goods or equipment are procured from the states and territories specified in sub-paragraph 1.3 of the Government Resolution.

1.3 papunktyje.

5.1 tipiniai perjungimo lapeliai.

6. įvertinant prie elektros perdavimo tinklo prijungiamą naują 220/330/30 kV TP, atnaujinta, papildyta/ pakoreguota bei suderinta su PSO ir perduota PSO patvirtinta Darbėnų skirstyklos operatyviniam valdymui reikalinga dokumentacija:

6.1 principinė schema (-os) su nurodytais įrenginių operatyviniais pavadinimais;

6.2 savų reikmių (KSS, NSS) schemos su nurodytais įrenginių operatyviniais pavadinimais;

6.3 įrenginių operatyvinės priežiūros instrukcijos (pagrindinių, RAA, ryšio įrenginių);

6.4 tipiniai perjungimo lapeliai.

7. Parengtos, suderintos su PSO ir perduotos PSO patvirtintos naujų elektros perdavimo linijų (toliau — EPL) 220/330/30 kV TP — Darbėnų skirstykla tipinės perjungimo programos;

8. Visos schemos pateikiamos popierinės, pasirašytos bei skaitmeninėse laikmenose redaguojamu *.dwg ir neredaguojamu *.pdf formatais;

9. Įrenginių operatyvinės priežiūros instrukcijos (pagrindinių, RAA, ryšio įrenginių) rengiamos lietuvių kalba ir pateikiamos rangovo pasirašytos ir užsakovo patvirtintos popieriuje ir skaitmeninėse laikmenose *.docx formatu be redagavimo apribojimų;

10. Tipiniai perjungimo lapeliai (toliau — TPL) sudaromi visiems naujai statomiems įrenginiams (jungtuvams, prijunginiams, šynoms, pagrindinėms prijunginių ir šynų apsaugoms);

11. Tipinės perjungimo programos (toliau — TPP) sudaromos elektros perdavimo linijoms;

12. TPL, TPP sudaromi atskirai atjungimui/išjungimui ir įjungimui;

13. TPL ir TPP sąrašas derinamas su PSO atskirai projekto derinimo metu;

14. TPL ir TPP derinami su PSO Sistemos valdymo centru (pirminė komutacija) bei Infrastruktūros priežiūros centro personalu (operacijos antrinėse grandinėse) bei pateikiami PSO Sistemos valdymo centrui popierinės, pasirašytos ir *.docx formatu be redagavimo apribojimų kompiuterinėje laikmenoje lietuvių kalba;

15. Parengtų ir suderintų TPL bei TPP pagrindu rangovas turi organizuoti automatizuotų tipinių perjungimo lapelių testavimą su PSO dispečerinio valdymo sistema (toliau — DVS). Pasiruošimas testavimams (PSO DVS pagal patvirtintus TPL, TPP konfigūruoja PSO DVS administratorius), bei testavimai turi būti numatyti projekto vykdymo grafike išskiriant juos nuo kitų darbų atskiromis eilutėmis.

16. Organizuojant darbus 110-400 kV oro linijose, kai reikia atjungti, įžeminti kertamąsias 0,4-35 kV oro linijas, PSO darbus vykdantys darbuotojai (rangovas) sudaro darbų vykdymo grafiką, kurį prieš 20 kalendorinių dienų

5.1 Standard switching sheets.

6. Taking into account the new 220/330/30 kV substation to be connected to the electricity transmission network, the documentation required for the operational management of the Darbėnai substation has been updated, supplemented/amended, agreed with the TSO and submitted to the TSO for approval:

6.1 schematic diagram(s) showing the operational names of the equipment;

6.2 schematics for internal use (KSS, NSS) indicating the operational names of the equipment;

6.3 operational maintenance instructions for equipment (main, RAA, communication equipment);

6.4 standard switching sheets.

7. Standard switching programmes for the new 220/330/30 kV power transmission lines (hereinafter ‘EPL’) – Darbėnai substation, which have been prepared, agreed with the TSO and submitted to the TSO for approval;

8. All diagrams are provided in paper form, signed, and on digital media in editable *.dwg and non-editable *.pdf formats;

9. Operational maintenance instructions for equipment (main equipment, RAA, and communications equipment) shall be prepared in Lithuanian and submitted, signed by the contractor and approved by the client, in paper form and on digital media in *.docx format without any editing restrictions;

10. Standard switching sheets (hereinafter referred to as ‘SS’) shall be drawn up for all newly constructed equipment (switches, connectors, busbars, and main protection devices for connectors and busbars);

11. Standard switching programmes (hereinafter referred to as SSPs) shall be drawn up for electricity transmission lines;

12. TSPs and TPPs are drawn up separately for disconnection/de-energisation and energisation;

13. The list of TPLs and TPPs is agreed with the TSO separately during the project coordination phase;

14. TPLs and TPPs shall be coordinated with the TSO’s System Control Centre (primary switching) and the staff of the Infrastructure Maintenance Centre (operations on secondary circuits) and shall be submitted to the TSO’s System Control Centre in hard copy, signed, and in *.docx format without editing restrictions on a digital medium in the Lithuanian language;

15. On the basis of the prepared and agreed TPL and TPP, the contractor must organise the testing of automated standard switching sheets with the TSO’s Dispatch Control System (hereinafter referred to as DVS). Preparation for testing (the TSO DMS is configured by the TSO DMS administrator in accordance with the approved TPL and TPP) and the tests themselves must be included in the project implementation schedule, with separate lines allocated for them to distinguish them from other works.

16. When organising work on 110–400 kV overhead lines, where it is necessary to de-energise and earth intersecting 0.4–35 kV overhead lines, the TSO’s personnel (contractor) carrying out the works shall draw up a work schedule, which shall be submitted to the

iki darbų pradžios pateikia PSO ir AB ESO atsakingiems asmenims derinimui excel formate. Grafiką tvirtina PSO ir AB ESO vadovai ar jų įgalioti asmenys prieš 20 kalendorinių dienų iki darbų pradžios. 0,4-35 kV kertamųjų OL atjungimo grafiko forma pateikiama www.litgrid.eu: Tinklo plėtra > Standartiniai techniniai reikalavimai > Atjungimų grafikų formos.

17. AB ESO operatyviniai darbuotojai gavę iš PSO suderintą, patvirtintą kertamųjų linijų grafiką derina su vartotojais (jeigu reikia) atjungimo laiką;

18. Aplinkos temperatūrai nukritus nuo -5 °C iki -10 °C AB ESO tinkle vykdomi tik tie planiniai darbai, kurių metu elektros energijos tiekimas AB ESO klientams nenutraukiamas arba nutraukiamas ne ilgiau kaip 5 valandoms;

19. Aplinkos temperatūrai nukritus žiemiau -10 °C AB ESO tinkle nevykdomi jokie planiniai darbai, kurių metu nutraukiamas elektros energijos tiekimas AB ESO klientams;

20. PSO rangovams vykdant darbus PSO elektros oro linijose (toliau – OL), kertamųjų 0,4-35 kV oro linijų įžeminimą gali atlikti:

20.1 AB ESO rangovai, turintys leidimą vykdyti darbus STO įrenginiuose;

20.2 AB ESO operatyviniai darbuotojai;

20.3 PSO rangovai, turintys leidimą vykdyti operatyvinius perjungimus AB ESO įrenginiuose (leidimą išduoda AB ESO).

21. PSO rangovams vykdant darbus PSO elektros OL, kertamųjų 0,4-35 kV oro linijų laidų nuėmimą, uždėjimą gali atlikti:

21.1 PSO rangovai, turintys leidimą vykdyti darbus AB ESO elektros įrenginiuose (leidimą išduoda AB ESO);

21.2 AB ESO rangovai, turintys leidimą vykdyti darbus AB ESO įrenginiuose;

21.3 AB ESO operatyviniai darbuotojai.

22. Rekonstruotų ar naujai sumontuotų įrenginių įjungimas galimas tik pagal patvirtintą vienkartinę įjungimo programą, dalyvaujant Rangovo bei LITGRID AB atstovams ir tik darbo dienomis bei darbo valandomis. Įjungimo programą rengia ir su PSO bei kitomis suinteresuotomis šalimis, derina Rangovas.

23. Po 66 kV ir aukštesnės įtampos kabelių linijų statybos, rangovas turi prievolę PSO pateikti pastatytos kabelių linijos ir kabelio pagrindinių techninių parametrų dokumentaciją tame tarpe įtraukti ir kabelio tiesioginės ir nulinės sekų vieno kilometro kabelio varžos vertes. Atlikti oro / kabelinės linijos tiesioginės ir nulinės sekų varžų matavimus ir pateikti matavimų protokolus. Tiek KL, tiek OL ar OL/KL atveju, būti pateikti ilgių, varžų, talpių parametrus (L (km), R, ohms), X (ohms), B (uF), Z1 (ohms), Z2 (ohms), Z0 (ohms), Zm (ohms)) trimis skaičiais po tūkstantųjų nurodytų vienetų tikslumu.

24. Po darbų įvykdymo Rangovas turės parengti ir pateikti kertamos LITGRID AB infrastruktūros ar Koridoriaus (toliau – Koridorius,

responsible persons at the TSO and AB ESO for approval in Excel format 20 calendar days before the start of the works. The schedule shall be approved by the managers of the TSO and AB ESO, or their authorised representatives, 20 calendar days before the start of the works. The form for the disconnection schedule for 0.4–35 kV crossing overhead lines is available at www.litgrid.eu: Network Development > Standard Technical Requirements > Forms for Disconnection Schedules.

17. Upon receiving the schedule for cross-cutting lines, which has been agreed and approved by the TSO, AB ESO's operational staff coordinate the disconnection time with customers (if necessary);

18. When the ambient temperature falls between -5 °C and -10 °C, only those scheduled works are carried out on the AB ESO network during which the electricity supply to AB ESO customers is not interrupted, or is interrupted for no longer than 5 hours;

19. When the ambient temperature falls below -10 °C, no scheduled works that result in the interruption of the electricity supply to AB ESO's customers are carried out on the AB ESO network;

20. When TSO contractors are carrying out work on TSO overhead power lines (hereinafter 'OPLs'), the earthing of intersecting 0.4–35 kV overhead power lines may be carried out by:

20.1 AB ESO contractors holding a permit to carry out work on STO installations;

20.2 AB ESO operational staff;

20.3 TSO contractors holding a permit to carry out operational switching operations at AB ESO facilities (the permit is issued by AB ESO).

21. When TSO contractors are carrying out work on TSO overhead power lines, the removal and re-installation of conductors on 0.4–35 kV overhead lines crossing other lines may be carried out by:

21.1 TSO contractors authorised to carry out work at AB ESO's electrical installations (authorisation issued by AB ESO);

21.2 AB ESO contractors holding a permit to carry out work on AB ESO's electrical installations;

21.3 AB ESO operational staff.

22. The commissioning of reconstructed or newly installed facilities is only permitted in accordance with an approved one-off commissioning programme, in the presence of representatives of the Contractor and LITGRID AB, and only on working days and during working hours. The commissioning programme is prepared and agreed with the TSO and other interested parties by the Contractor.

23. Following the construction of 66 kV and higher-voltage cable lines, the Contractor is obliged to submit to the TSO documentation detailing the main technical parameters of the constructed cable line and the cable, including the resistance values of the cable's phase and neutral conductors per kilometre. Measurements of the resistance of the live and neutral conductors of overhead and underground lines must be carried out, and measurement reports submitted. In the case of both underground cables (KL) and overhead lines (OL), or a combination of both (OL/KL), the parameters for length, resistance and capacitance (L

tai yra teritorijų planavimo dokumentu suplanuota teritorija (žemės juosta), skirta inžinerinės infrastruktūros įrengimui ir eksploatavimui) dalies išpildomąją dokumentaciją (projektą po darbų įvykdymo, išpildomąją nuotrauką ir kt.).

25. Rangovas po darbų įvykdymo turės parengti ir suderinti LITGRID AB sankirtų aktus (susitarimus), kuriuose turi būti nurodyti tikslūs abiejų savininkų tinklų duomenys pagal išpildomąją dokumentaciją.

26. Darbų vykdymo eiliškumą, reikalingus veikiančių įrenginių, esančių PSO – Pareiškėjui nuosavybės riboje atjungimus, turi būti suderinta su PSO.

27. Atlikti Pareiškėjo dalyje reikalingus statybos darbus, kuriuos 2 pav. nurodyta atlikti Pareiškėjui. Pastatyti elektros perdavimo tinklo dalies ir Pareiškėjo dalies energetikos objektai turi atitikti visus PSO prijungimo sąlygų ir teisės aktų reikalavimus. Pareiškėjui privaloma pakviesti PSO atstovus į Pareiškėjo nuosavybėje esančių elektros įrenginių (TP ir elektrinių) techninio įvertinimo komisiją (-as) ir statybos užbaigimo komisiją (-as)

28. Rangovas savo sąskaita, nepažeidžiant aplinkosaugos reikalavimų, privalo organizuoti ir vykdyti projekto įgyvendinimo metu susidarančių atliekų bei naujai gautų įrenginių pakuotės atliekų surinkimą, rūšiavimą, ženklinimą, laikiną saugojimą ir perdavimą atitinkamiems pagal atliekų rūšį atliekų tvarkytojams, vykdyti atliekų apskaitą ir teikti ataskaitas GPAIS sistemoje „Atliekų tvarkymo taisyklių“, „Atliekų susidarymo ir tvarkymo apskaitos ir ataskaitų teikimo taisyklių“ nustatyta tvarka;

29. Atliekų apskaitos dokumentuose turi būti nurodytas statomo objekto pavadinimas ir adresas, jų kopijas pateikti techninę priežiūrą vykdantiems asmenims;

30. Rangovas objekto techninio įvertinimo komisijai privalo pateikti bendrą objekte susidariusių atliekų ataskaitą ir atliekų perdavimą patvirtinančius dokumentus;

31. Rangovas privalo vykdyti importuojamos apmokestinamosios pakuotės ir apmokestinamųjų gaminių apskaitą „Pakuočių ir pakuočių atliekų tvarkymo įstatymo“ ir „Pakuočių ir pakuočių atliekų tvarkymo taisyklių“ nustatyta tvarka, parengti mokesčių deklaraciją ir sumokėti mokesčius „Mokesčio už aplinkos teršimą įstatymo“ nustatyta tvarka. Parengtas apskaitos ataskaitas pateikti objekto techninio įvertinimo komisijai.

32. Nustatytu laiku, bet ne vėliau kaip prieš 2 paras iki darbų pradžios, pranešti įmonės ir privatiems asmenims, kuriems priklauso kasimo zonoje esantys inžineriniai tinklai, statiniai, tikslų žemės kasimo darbų pradžios laiką ir pakviesti jų atstovus atvykti į vietą.

33. Visos objekto užbaigimo procedūros turi būti vykdomos laikantis galiojančių teisės aktų procedūrų.

(km), R (ohms), X (ohms), B (uF), Z1 (ohms), Z2 (ohms), Z0 (ohms), Zm (ohms)) must be provided to three decimal places, expressed in the specified units.

24. After completion of the Works, the Contractor shall prepare and submit the as-built documentation (as-built project, as -built survey, etc.) for the section of the LITGRID AB infrastructure or the Corridor at the crossing location (hereinafter referred to as the Corridor, i.e. the area (land strip) designated in a spatial planning document for the installation and operation of engineering infrastructure).

25. After completion of the Works, the Contractor shall prepare and obtain LITGRID AB approval of the crossing acts (agreements), which shall specify the exact technical data of both parties' networks based on the as-built documentation.

26. The sequence of works and the necessary disconnections of operational equipment located within the TSO's – Applicant's property boundary must be agreed with the TSO.

27. Carry out the construction works required on the Applicant's side, as specified in Figure 2 to be carried out by the Applicant. The energy facilities of the electricity transmission network section and the Applicant's section must comply with all the TSO's connection conditions and the requirements of legislation. The Applicant must invite TSO representatives to the technical assessment committee(s) and the construction completion committee(s) for the electrical installations (transformer substations and power stations) owned by the Applicant

28. The contractor, at its own expense and without breaching environmental protection requirements, must organise and carry out the collection, sorting, labelling, temporary storage and transfer to the appropriate waste management operators according to the type of waste, keep records of waste and submit reports via the GPAIS system in accordance with the 'Waste Management Rules', the 'Rules on the Accounting and Reporting of Waste Generation and Management';

29. Waste accounting documents must specify the name and address of the facility under construction, and copies thereof must be submitted to the persons carrying out technical supervision;

30. The contractor must submit to the facility's technical assessment committee a summary report on the waste generated at the facility and documents confirming the transfer of waste;

31. The contractor must keep records of imported taxable packaging and taxable products in accordance with the procedure laid down in the 'Law on the Management of Packaging and Packaging Waste' and the 'Rules on the Management of Packaging and Packaging Waste', prepare a tax return and pay taxes in accordance with the procedure laid down in the 'Law on Environmental Pollution Tax'. The prepared accounting reports must be submitted to the site's technical assessment committee.

32. Notify the companies and private individuals who own the utility networks and structures located within the excavation area of the exact start time of the excavation works by the specified deadline, but no later

	than 2 days before the start of the works, and invite their representatives to attend the site. 33. All procedures relating to the completion of the project must be carried out in accordance with the procedures set out in the applicable legislation.

7.9. Atitikimas teritorijų planavimo dokumentams / Compliance with spatial planning documents

Pagal Kretingos rajono savivaldybės teritorijos bendrąjį planą https://www.kretinga.lt/sites/default/files/docs/tarspr/2023/03/t2-63-2023-brezinys.pdf planuojamoje teritorijoje yra nustatyti pagrindiniai žemės naudojimo ir apsaugos reglamentai planuojamų statinių statymo vietoje. Projekte numatyti sprendiniai neprieštarauja bendrojo plano reikalavimams.

/ In accordance with the Kretinga District Municipality General Plan https://www.kretinga.lt/sites/default/files/docs/tarspr/2023/03/t2-63-2023-brezinys.pdf, the planned area sets out the main regulations governing land use and protection at the site of the proposed buildings. The solutions envisaged in the project do not conflict with the requirements of the master plan.

Ištraukos iš Kretingos rajono teritorijos bendrojo plano koregavimo, patvirtinto Kretingos rajono savivaldybės tarybos 2023 m. kovo 30 d. sprendimu Nr. T2-63 „Dėl Kretingos rajono teritorijos ir jos dalies – Kretingos miesto bendrojo plano keitimo sprendinių koregavimą suplanuotos teritorijos dalyje / Excerpts from the amendment to the Kretinga District General Plan, approved by Resolution No. T2-63 of the Kretinga District Municipal Council on 30 March 2023 'On the amendment of the decisions regarding changes to the General Plan for the territory of Kretinga District and part thereof – the town of Kretinga – in the planned area':

4 pav. Planuojamo statyti statinio schema bendrojo plano brėžinio kontekste /
Fig. 4. Schematic diagram of the planned structure in the context of the master plan drawing

Sutartiniai brėžinio žymėjimai / Conventional symbols used in the drawing:

TERITORIJOS NAUDOJIMO REIKALAVIMAI/LAND USE REQUIREMENTS

Žymėjimas/ Marking	Teritorijos Nr./ Territory No.	Funkcinės zonos/teritorijos vystymo režimas (urbanizuotoms ir urbanizuojamoms terit.)/ Development Regime for Functional Zones/Areas (for urbanized and urbanizing areas)	**Teritorijų naudojimo tipai (pagrindinė žemės naudojimo paskirtis/ Land Use Categories (*Primary Land Use*)**
NEURBANIZUOJAMOS TERITORIJOS/NON-URBANIZED AREAS			
	M	Miškų ir miškingų teritorijų zona/ Forest and Wooded Areas Zone	Dominuojantis:miškai ir miškinga teritorija (miškų ūkio paskirties žemė) Papildantis:specializuotų ūkių ir žemės ūkio teritorija (žemės ūkio paskirties žemė)/ Dominant: forests and forested areas (land designated for forestry) Supplementary: areas of specialized farms and agricultural land (land designated for agriculture)
	Mz	Miškų ir žemės ūkio teritorijų zona (teritorijose prioritetas teikiamas miškų įveisimui) Forest and Agricultural Areas Zone (priority is given to afforestation in these areas)	Dominuojantis:miškai ir miškinga teritorija (miškų ūkio paskirties žemė) Papildantis:specializuotų ūkių ir žemės ūkio teritorija (žemės ūkio paskirties žemė)/ Dominant: forests and forested areas (land designated for forestry) Supplementary: areas of specialized farms and agricultural land (land designated for agriculture)
	Žu	Žemės ūkio teritorijų zona (ūkių sodybos sklypas > 15 ha)/ Agricultural Zone (farmstead plots > 15 ha)	Dominuojantis:specializuotų ūkių ir žemės ūkio teritorija (žemės ūkio paskirties žemė) Papildantis: miškai ir miškinga teritorija (miškų ūkio paskirties žemė)/ Dominant: areas of specialized farms and agricultural land (land designated for agriculture) Supplementary: forests and forested areas (land designated for forestry)
	Žk	Saugomo žemės ūkio kraštovaizdžio zona (ūkių sodybos sklypas > 25 ha)/ Protected Agricultural Landscape Zone (farmstead plots > 25 ha)	Dominuojantis:specializuotų ūkių ir žemės ūkio teritorija (žemės ūkio paskirties žemė) Papildantis: miškai ir miškinga teritorija (miškų ūkio paskirties žemė)/ Dominant: areas of specialized farms and agricultural land (land designated for agriculture) Supplementary: forests and forested areas (land designated for forestry)
	Za	neužstatoma žemės ūkio zona/ non-buildable agricultural zone	Dominuojantis:specializuotų ūkių ir žemės ūkio teritorija (žemės ūkio paskirties žemė) Papildantis: miškai ir miškinga teritorija (miškų ūkio paskirties žemė)/ Dominant: areas of specialized farms and agricultural land (land designated for agriculture) Supplementary: forests and forested areas (land designated for forestry)

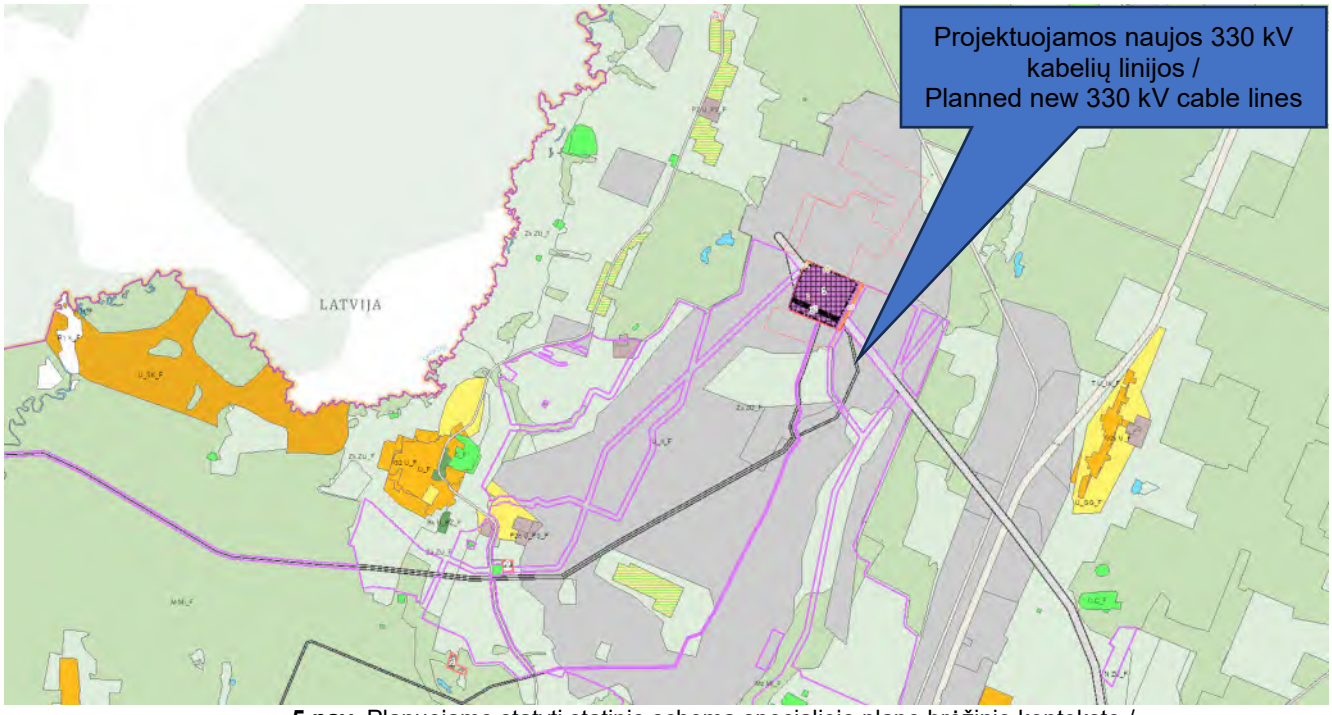

5 pav. Planuojamo statyti statinio schema specialiojo plano brėžinio kontekste /
Fig. 5. Schematic diagram of the planned structure in the context of the special plan drawing

Sąsajos su patvirtintais ilgalaikiais ar vidutinės trukmės strateginio planavimo dokumentais:

- Elektros energetikos sistemos sinchronizacijos projekto „Harmony Link jungties ir 330 kV skirstyklos „Darbėnai“ statyba“ inžinerinės infrastruktūros strateginio pasekmių aplinkai vertinimo ataskaita“ (https://enmin.lrv.lt/lt/veiklos-sritys-3/elektra/sinchronizacija-su-kontinentine-europa/projekto-planavimas/elektros-energetikos-sistemos-sinchronizacijos-projekto-harmony-link-jungties-ir-330-kv-skirstyklos-darbenai-statyba-inzinerines-infrastrukturos-strateginio-pasekmiu-aplinkai-vertinimo-ataskaita/) /

Links to approved long-term or medium-term strategic planning documents:

- ‘Strategic Environmental Impact Assessment Report on the Engineering Infrastructure of the Electricity System Synchronisation Project “Construction of the Harmony Link Interconnection and the 330 kV “Darbėnai” Substation”’ (https://enmin.lrv.lt/lt/veiklos-sritys-3/elektra/sinchronizacija-su-kontinentine-europa/projekto-planavimas/elektros-energetikos-sistemos-sinchronizacijos-projekto-harmony-link-jungties-ir-330-kv-distribution-substation-construction-strategic-environmental-impact-assessment-report/)

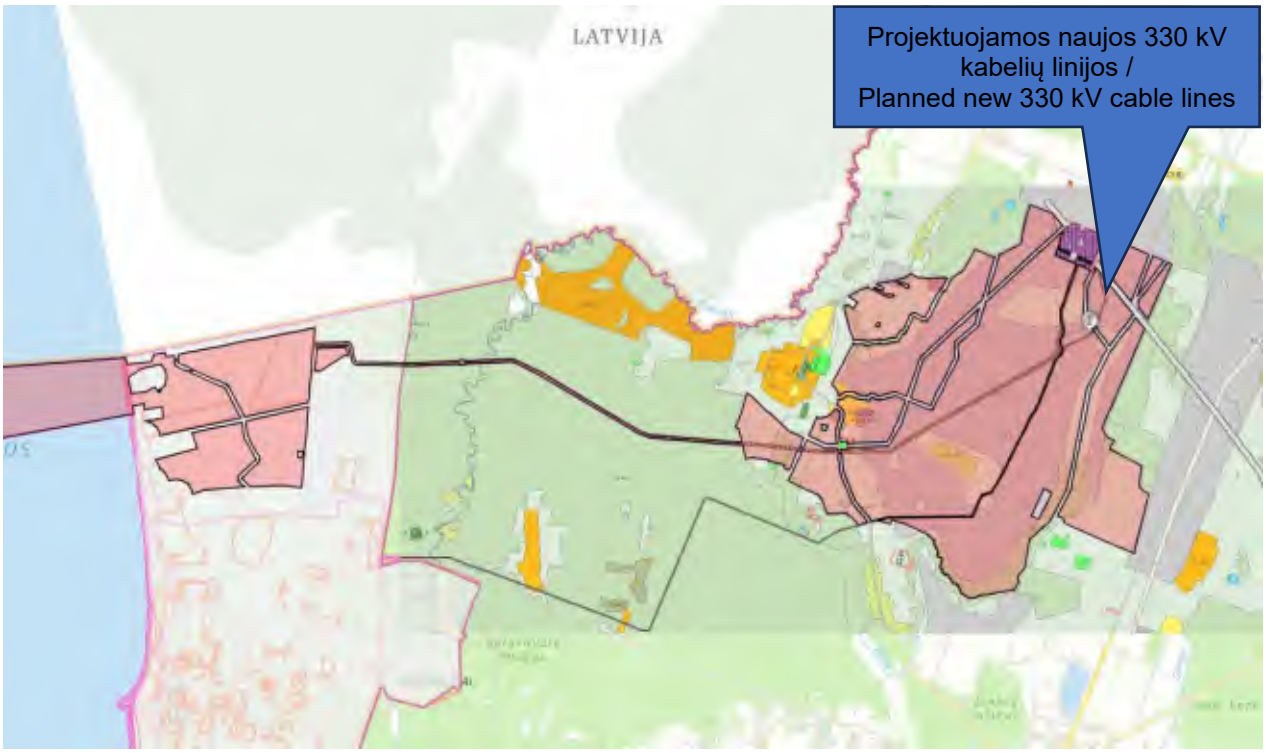

6 pav. Ypatingos valstybinės svarbos projekto „Teritorijų, reikalingų prijungti atsinaujinančius energijos išteklius naudojančias elektrines, planuojamas plėtoti Lietuvos Respublikos teritorinės jūros ir (ar) Lietuvos Respublikos išskirtinės ekonominės zonos Baltijos jūroje dalyje (dalyse), prie elektros perdavimo tinklų, parengimas inžinerinės infrastruktūros plėtrai“ inžinerinės infrastruktūros vystymo planas. TPD numeris Nr. T00096750 (2026-01-26) /
Fig. 6. Engineering infrastructure development plan for the project of exceptional national importance ‘Areas required for the connection of power stations utilising renewable energy sources, planned for development in the territorial waters of the Republic of Lithuania and/or in the part(s) of the Republic of Lithuania’s exclusive economic zone in the Baltic Sea, to the electricity transmission networks, for the development of engineering infrastructure’ – Engineering Infrastructure Development Plan. TPD No. T00096750 (26 January 2026)

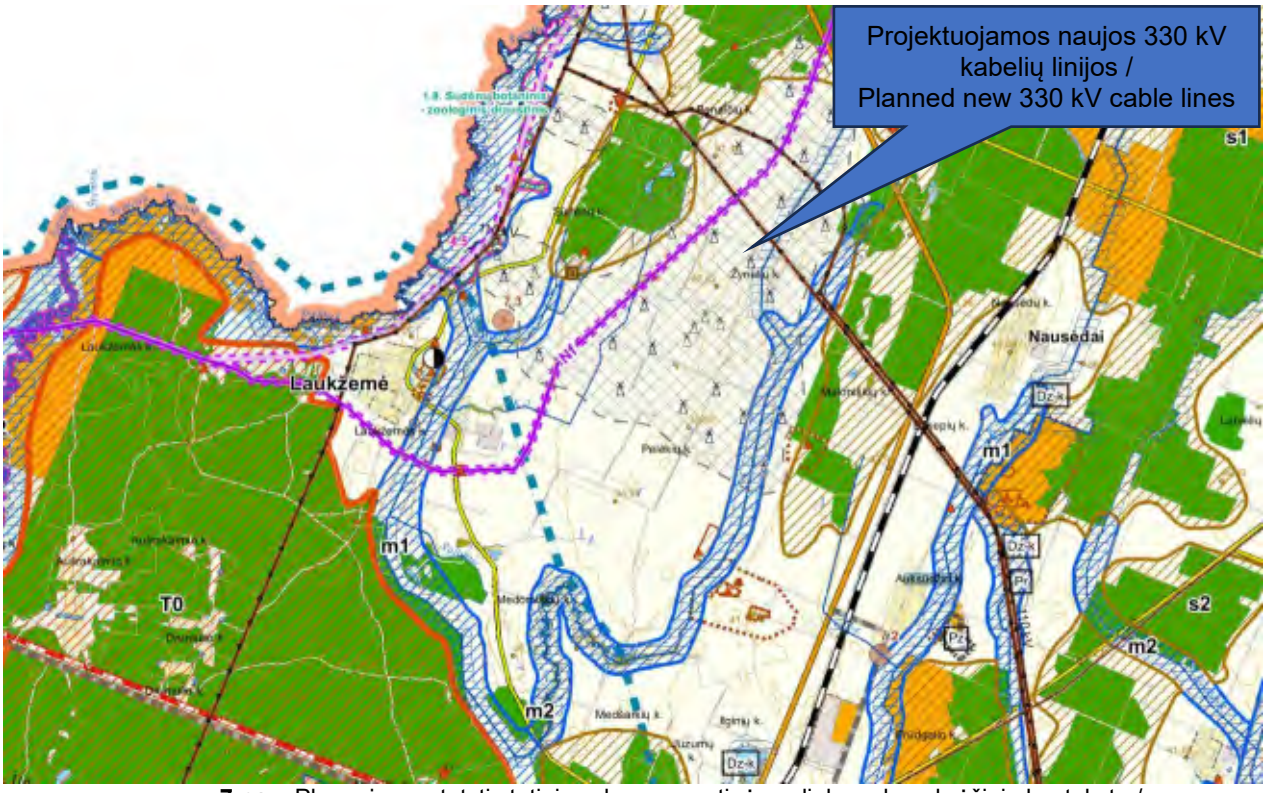

7 pav. Planuojamo statyti statinio schema gamtinės aplinkos plano brėžinio kontekste /
Fig. 7. Schematic diagram of the planned structure in the context of the natural environment plan drawing

Sutartiniai brėžinio žymėjimai: / Conventional symbols used in the drawing:

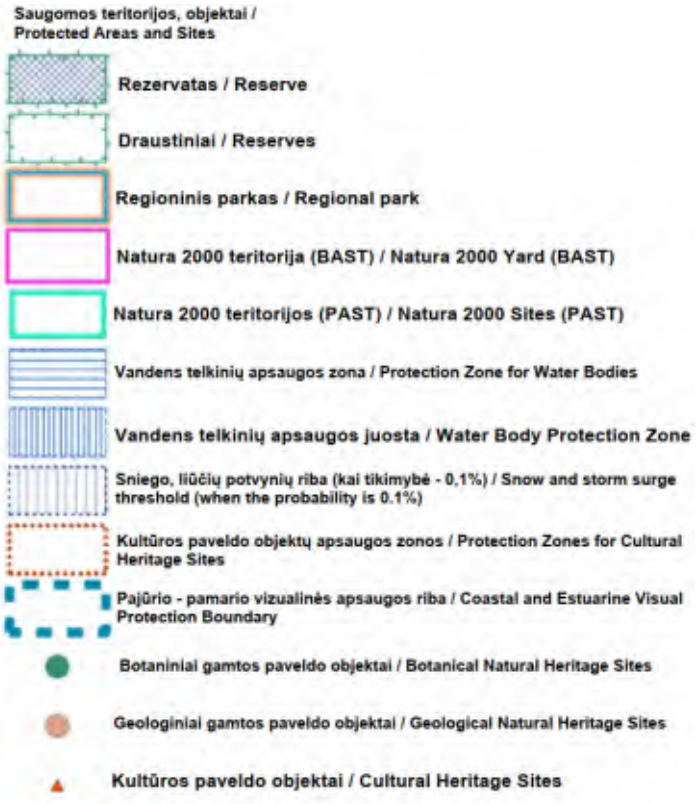

7.10. Teritorijos, kuriose taikomos specialiosios žemės naudojimo sąlygos / Areas subject to special land-use conditions

Suplanuotų 330 kV elektros kabelių požeminių linijų infrastruktūros koridoriaus teritorijoje (sklypai išvardinti šio projekto 2 lentelėje) nustatytos elektros tinklų apsaugos zonos, kuriose taikomos specialiosios žemės naudojimo sąlygos - Elektros tinklų apsaugos zonos (III skyrius, ketvirtasis skirsnis) pagal SŽNS įstatymo nuostatas. /

Within the area of the planned 330 kV underground power cable infrastructure corridor (plots listed in Table 2 of this project), electricity network protection zones have been established in which special land use conditions apply – Electricity network protection zones (Chapter III, Section 4) in accordance with the provisions of the Law on the Protection of Power Networks.

PRIEDAI / APPENDIXES

Qualified Electronic Signature
2026-06-11 14:49:10 GMT+3
Purpose: Signature

STATINIO PROJEKTAVIMO
TECHNINĖ UŽDUOTIS
330 kV požeminės elektros kabelių linijos
Nr. ED2412/03 / LTOF_2026_0077

I. BENDRA INFORMACIJA

1. Projekto pavadinimas (-ai):
Elektros tinklų paskirties (330 kV požeminių elektros kabelių linijų) inžinerinių tinklų grupės, Kretingos r. sav., Kretingos r. sav. teritorija, statybos projektas

2. Statinio paskirtis ir jo paskirties pagrindiniai rodikliai (produkcijos gamybos, paslaugų teikimo ar kitos ūkinės veiklos rūšys ir apimtys, pajėgumas, našumas, vietų skaičius, butų skaičius ir t.t.):
Inžineriniai statiniai – inžineriniai tinklai – elektros tinklai

3. Statybos rūšis:
Elektros tinklų nauja statyba
nauja statyba, rekonstrukcija, kapitalinis remontas, pastato atnaujinimas (žiūr. STR 1.01.08:2002)

4. Statinio kategorija: Ypatingasis
ypatingas, neypatingas, nesudėtingas (žiūr. STR1.01.03:2017)

5. Lėšų pobūdis: privačios
(valstybės, savivaldybės, ES struktūrinių fondų, privačios ir pan.)

6. Statytojas/Užsakovas: UAB „Offshore wind farm 1“

7. Statinio projekto rengimo etapas: projektiniai pasiūlymai
pagal STR 1.04.04:2017

8. Statinių grupės sudėtis:
330 kV požeminės elektros kabelių linijos

II. PROJEKTAVIMO PASLAUGŲ APIMTIS IR STATYTOJO (UŽSAKOVO) PATEIKIAMI DUOMENYS

9. Projektavimo paslaugų apimtis:
9.1. Įprastos paslaugos *(paslaugos, kurias projektuotojas privalo atlikti pagal Statybos įstatymą ir STR 1.04.04:2017).* Parengti „Curonian Nord“ 330 kV požeminių elektros kabelių linijų ir šviesolaidinių kabelinių linijų projektinius pasiūlymus, vadovaujantis užsakovo pateiktais reikalavimais („*Employer's requirements*“), išdėstytais *„Preferred Supplier Agreement – Onshore substation Contract No. LTOF_2025_0008“* ir kitais dokumentais išvardintais 10 punkte.

9.2 Kitos paslaugos:
- Suderinti projekto sprendinius su kertamų ir greta paklotų (pagal poreikį) inžinerinių tinklų savininkais;
- Atlikti projekto viešinimo procedūrą (esant poreikiui);

- Gauti statybą leidžiantį dokumentą;

10. Užsakovo pateikiami kiti dokumentai projektui rengti:
    - Žemės sklypų teisinės registracijos Nekilnojamojo turto registre dokumentai, žemės sklypų dokumentai, įrodantys Statytojo teisę teisę statyti statinį;
    - LITGRID AB prijungimo sąlygos 2024-12-12 Nr. 24SD-4713;
    - LITGRID AB prijungimo sąlygų koregavimas 2025-07-08 Nr. 25SD-2626;
    - LITGRID AB prijungimo sąlygų koregavimas 2025-09-10 Nr. 25SD-3461;
    - „Curonian Nord“ jūrinio vėjo elektrinių parko vystymo Lietuvoje ir jūrinio vėjo elektrinių parko „Plote D“ elektros perdavimo kabelio įrengimo poveikio aplinkai vertinimo ataskaita ir jos priedai.

Užsakovas:

UAB „Offshore wind farm 1“, atstovaujamas , veikiančio pagal 2026-05-12 įgaliojimą

Įmonė, vardas, pavardė

TECHNICAL SPECIFICATIONS FOR
BUILDING DESIGN
330 kV underground power cable line No.
ED2412/03 / LTOF_2026_0077

I. GENERAL INFORMATION

1. Project name(s):
Construction project for a group of engineering networks for power transmission (330 kV underground power cable lines), Kretinga District Municipality, territory of Kretinga District Municipality

2. Purpose of the structure and key indicators of its intended use (types and volumes of production, service provision or other economic activities, capacity, productivity, number of places, number of flats, etc.):
Engineering structures – utility networks – electricity networks

3. Type of construction:
New construction of electricity networks
new construction, reconstruction, major repairs, building refurbishment (see STR 1.01.08:2002)

4. Structure category: Special
special, non-special, simple (see STR 1.01.03:2017)

5. Nature of funding: private
(state, local authority, EU Structural Funds, private, etc.)

6. Developer/Client: UAB 'Offshore wind farm 1'

7. Stage of building design: design proposals
in accordance with STR 1.04.04:2017

8. Composition of the group of structures:
330 kV underground power cable lines

II. SCOPE OF DESIGN SERVICES AND DATA DATA TO BE PROVIDED

9. Scope of design services:

9.1. Standard services *(services which the designer is obliged to perform in accordance with the Construction Act and STR 1.04.04:2017).* To prepare design proposals for the 'Curonian Nord' 330 kV underground power cable lines and fibre-optic cable lines, in accordance with the client's requirements (*'Employer's* requirements') set out in *the 'Preferred Supplier Agreement – Onshore Substation Contract No. LTOF_2025_0008'* and other documents listed in point 10.

~~9.2 Other~~ services:

- Coordinate the project solutions with the owners of the utility networks to be crossed and those laid adjacent (as required);
- Carry out the project public consultation procedure (where necessary);

- Obtain a building permit;

10. Other documents provided by the client for the preparation of the project:
    - Documents confirming the legal registration of the land plots in the Land Registry, and land plot documents proving the developer's right to construct the building;
    - LITGRID AB connection conditions dated 12 December 2024, No. 24SD-4713;
    - Amendment to LITGRID AB's connection conditions dated 8 July 2025, No. 25SD-2626;
    - Amendment to LITGRID AB's connection conditions dated 10 September 2025, No. 25SD-3461;
    - Environmental Impact Assessment Report on the development of the 'Curonian Nord' offshore wind farm in Lithuania and the installation of the electricity transmission cable for the power park 'Plote D' electricity transmission cable installation Environmental Impact Assessment Report and its annexes.

Client:

UAB "Offshore wind farm 1", represented by acting under a power of attorney dated 12 May 2026

Company, first name, surname

UAB RENERGA
KONCERNO „ACHEMOS GRUPĖ" NARĖ

2026-02-24

Ener-G design, UAB

DĖL TECHNINIŲ SĄLYGŲ KLOJANT NAUJAS 330 kV KL IR OPTINIUS KABELIUS PER BENAIČIŲ VĖJŲ PARKĄ

Techninės sąlygos klojant naujus 330 kV ir optinius kabelius per UAB Renerga priklausantį Benaičių vėjų parką:

po keliais kabelius kloti uždaru būdu;

visi tinklai, kurie kerta UAB Renerga priklausančias kabelių linijas, turi būti klojami po esamais kabeliais;

prieš atkasimus, turi būti su ieškikliais patikrintos kabelių trasos;

atkasimai yra galimi tik su UAB Renerga atstovo priežiūra

Energetikas

Energetikas , tel.:+370 687 45430

UAB RENERGA
KONCERNO „ACHEMOS GRUPĖ" NARĖ

24 February 2026

Ener-G design, UAB

REGARDING THE TECHNICAL CONDITIONS FOR LAYING NEW 330 kV POWER AND OPTICAL CABLES THROUGH THE BENAIČIAI WIND FARM

Technical conditions for laying new 330 kV and fibre-optic cables through the Benaičiai Wind Farm owned by UAB Renerga:

cables must be laid using the direct burial method;

all networks crossing cable lines owned by UAB Renerga must be laid beneath the existing cables;

cable routes must be checked using locators prior to any excavation work;

excavation work is only permitted under the supervision of a representative of UAB Renerga

Energy Specialist

Energy Specialist tel.: +370 687 45430

Priedas Nr. 3

Elektroninio dokumento nuorašas

KRETINGOS RAJONO SAVIVALDYBĖS ADMINISTRACIJOS
ŽEMĖS ŪKIO SKYRIUS

Biudžetinė įstaiga, Savanorių g. 29A, LT-97111 Kretinga, tel. 0 445 53 141, el. p. savivaldybe@kretinga.lt
Duomenys kaupiami ir saugomi Juridinių asmenų registre, kodas 188715222
Žemės ūkio skyriaus duomenys: J. Pabrėžos g. 8, LT-97129 Kretinga, tel. 0 445 53 135

Ener-G design, UAB
gintare.damskyte-rajackiene@energdesign.lt

TECHNINĖS SĄLYGOS STATINIAMS MELIORUOTOJE ŽEMĖJE PROJEKTUOTI

2026-03-18 Nr. TSM-50
Kretinga

330 kV požeminių elektros kabelių linijų ir šviesolaidinių kabelių (Pelėkių TP – Darbėnų SP) klojimui melioruotoje žemėje Kretingos r. sav. Darbėnų sen.

(statinio pavadinimas)

UAB „Offshore wind farm 1“

(užsakovo pavadinimas)

REIKALAVIMAI:

1. Iškelti. Projektuojami inžineriniai tinklai patenka į bendro naudojimo melioracijos sistemos drenažo rinktuvų apsaugos zonas – išilgai drenažo rinktuvo esanti žemės juosta, kurios ribos yra po 15 metrų į abi puses nuo drenažo rinktuvų ašinės linijos (Lietuvos Respublikos specialiųjų žemės naudojimo sąlygų įstatymo 92 str.).

Drenažo rinktuvo apsaugos zonoje projektuojami inžineriniai tinklai gali turėti neigiamą poveikį melioracijos statinio būklei ir/ar funkcionavimui, todėl drenažo rinktuvas turi būti perkeliamas (iškeltas). Drenažo rinktuvo perkėlimas vykdomas pagal parengtą ir suderintą melioracijos statinių pertvarkymo projektą.

Drenažo rinktuvo iškėlimas nėra privalomas, kai atsikasus drenažo rinktuvo buvimo vietą ir parengus drenažo rinktuvo inžinerinių tinklų planą, projektuojant inžinerinius tinklus nėra pažeidžiama drenažo rinktuvo apsaugos zona – po 5 m į abi puses nuo drenažo rinktuvo ašinės linijos urbanizuotose ir/ar urbanizuojamose teritorijose – išilgai drenažo rinktuvo esančioje žemės juostoje, kurios ribos yra po 2,5 m į abi puses nuo drenažo rinktuvo ašinės linijos (išskyrus taršos šaltinius) (Lietuvos Respublikos Specialiųjų žemės naudojimo sąlygų įstatymo 92 str.).

2. Pertvarkyti:

2.1 Jei melioracijos statinių iškelti į kitą vietą nėra galimybės, juos pertvarkyti taip, kad jų konstrukcijos būtų patvarios, ilgaamžės ir jų priežiūrai nereikėtų atlikti žemės kasimo darbų. Drenažo rinktuvams naudojami aukšto atsparumo gniuždymui plastikiniai, gelžbetoniniai ir kitokie vamzdžiai, jų priežiūrai rengiami kontroliniai šuliniai. (Melioracijos techninis reglamentas MTR 2.02.01:2006 „Melioracijos statiniai. Pagrindiniai reikalavimai“ (toliau – MTR 2.02.01:2006), 251 p.).

2.2 Rinktuvų ir sausintuvų persikirtimuose su inžineriniais tinklais turi būti išlaikyti saugūs vertikalieji atstumai, ne mažesni kaip 1 m. (MTR 2.02.01:2006, 251 p.).

2.3 Susikirtimų su inžineriniais tinklais vietose sausintuvų ruožai projektuojami iš perforuotų plastiko vamzdžių ne žemesnio SN8 atsparumo klasės su geotekstilės filtru. Minimalus

pertvarkomo sausintuvo ilgis 5 m nuo projektuojamų inžinerinių tinklų ašies (MTR 2.02.01:2006, 251 p.).

3. Įrengti: Jei dėl projektuojamų inžinerinių tinklų gali pablogėti esamų melioracijos statinių būklė ir funkcionavimas, įrengti naujus melioracijos statinius ar jų dalis.

4. Kiti. Melioracijos statiniams perkelti į kitą vietą arba jiems pertvarkyti užsakovas savo lėšomis parengia melioracijos statinių projektą melioracijos techninio reglamento MTR 1.05.01:2005 „Melioracijos statinių projektavimas“, patvirtinto Lietuvos Respublikos žemės ūkio ministro 2005 m. sausio 3 d. įsakymu Nr. 3D-1 „Dėl melioracijos techninio reglamento MTR 1.05.01:2005 „Melioracijos statinių projektavimas“ patvirtinimo“, nustatyta tvarka. Rengiamo melioracijos statinių projekto projektinius sprendinius derinti su Žemės ūkio skyriaus atsakingu specialistu.

Melioracijos statinių projektavimą, statybos darbus bei vykdomų darbų techninę priežiūrą turi teisę atlikti Lietuvos Respublikos ar Europos Sąjungos valstybės narės ar kitos Europos ekonominės erdvės valstybės (toliau – valstybė narė) pilietis, kitas fizinis asmuo, kuris naudojasi Europos Sąjungos teisės aktų jam suteiktomis judėjimo valstybėse narėse teisėmis, arba Lietuvos Respublikoje ar valstybėje narėje įsteigtas juridinis asmuo ar kita organizacija, taip pat jų filialai, turintys Žemės ūkio ministerijos išduotą arba pripažintą kvalifikacinį atestatą verstis konkrečia technine veikla.

Vadovaujantis Lietuvos Respublikos specialiųjų žemės naudojimo sąlygų įstatymo, patvirtinto 2019 metų birželio 6 d. Nr. XIII-2166, 92 straipsnio 1 dalies 2 punktu, melioruotoje žemėje draudžiama: išilgai drenažo rinktuvo esančioje žemės juostoje, kurios ribos yra po 15 metrų į abi puses nuo bendrojo naudojimo drenažo rinktuvo ašinės linijos, o atsikasus bendrojo naudojimo drenažo rinktuvo buvimo vietą ir parengus bendrojo naudojimo drenažo rinktuvo inžinerinių tinklų planą – po 5 metrus į abi puses nuo bendrojo naudojimo drenažo rinktuvo ašinės linijos (urbanizuotose ir (ar) urbanizuojamose teritorijose – išilgai drenažo rinktuvo esančioje žemės juostoje, kurios ribos yra po 2,5 metro į abi puses nuo bendrojo naudojimo drenažo rinktuvo ašinės linijos (išskyrus taršos šaltinius)):

a) sodinti medžius ir (ar) krūmus;

b) statyti statinius, įrengti įrenginius;

c) įrengti nepratekamus dirbtinius vandens telkinius“.

5. Pateikti. Atlikus melioracijos statinių pertvarkymo darbus pateikti Žemės ūkio skyriui kontrolinę geodezinę nuotrauką skaitmeninėje formoje DWG formatu, parengtą vadovaujantis techninių reikalavimų reglamento GKTR 2.11.03:2014 „Topografinių erdvinių objektų rinkinys ir topografinių erdvinių objektų sutartiniai ženklai“ aktualia redakcija**.**

6. Techninių sąlygų galiojimo laikas – 5 metai, jei statybą leidžiantis dokumentas negautas. Gavus statybą leidžiantį dokumentą, techninės sąlygos galioja iki statybos užbaigimo procedūrų užbaigimo dienos.

PRIDEDAMA. Melioracijos drenažo planas, 1 lapas.

Vedėjo pavaduotoja

Vyr. inžinierius (patarėjas),
vykdantis Žemės ūkio skyriaus vedėjo funkcijas

, tel. 0 445 43 867, el. p. @kretinga.lt

M 1:10000

www.geoportal.lt, 2026-03-18

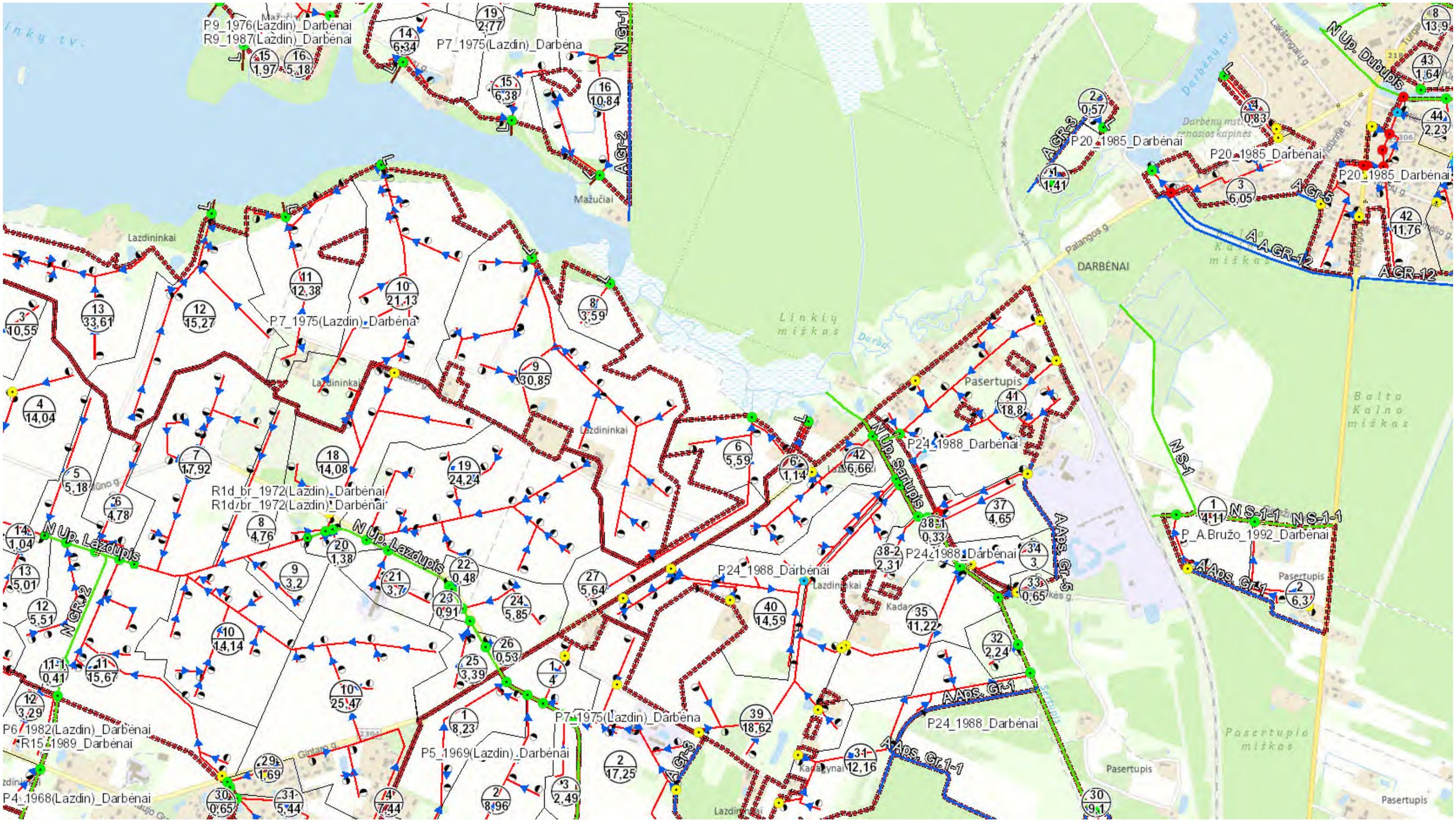

Naudojamos el. paslaugos: Žemėlapis, Mel_DR2LT: Kretingos r. sav. | © www.geoportal.lt/copyright

DETALŪS METADUOMENYS	
Dokumento sudarytojas (-ai)	Kretingos rajono savivaldybė
Dokumento pavadinimas (antraštė)	Techninės sąlygos stainiams melioruotoje žemėje projektuoti (Darbėnų sen)
Dokumento registracijos data ir numeris	2026-03-18 Nr. TSM-50
Dokumento gavimo data ir dokumento gavimo registracijos numeris	-
Dokumento adresatas (-ai)	Kiti
Dokumento specifikacijos identifikavimo žymuo	ADOC-V1.0
Parašo paskirtis	Pasirašymas
Parašą sukūrusio asmens vardas, pavardė ir pareigos	Vedėjo pavaduotojas (-a)
Parašo sukūrimo data ir laikas	2026-03-18 11:09
Parašo formatas	Einamojo galiojimo (XAdES-EPES)
Laiko žymoje nurodytas laikas	
Informacija apie sertifikavimo paslaugų teikėją	EID-SK 2016
Sertifikato galiojimo laikas	2021-07-28 11:58 - 2026-07-27 23:59
Parašo paskirtis	Pasirašymas
Parašą sukūrusio asmens vardas, pavardė ir pareigos	Savivaldybės vyriausiasis inžinierius (patarėjas)
Parašo sukūrimo data ir laikas	2026-03-18 11:33
Parašo formatas	Einamojo galiojimo (XAdES-EPES)
Laiko žymoje nurodytas laikas	
Informacija apie sertifikavimo paslaugų teikėją	EID-SK 2016
Sertifikato galiojimo laikas	2024-02-12 14:12 - 2027-02-12 14:12
Informacija apie būdus, naudotus metaduomenų vientisumui užtikrinti	-
Pagrindinio dokumento priedų skaičius	1
Pagrindinio dokumento pridedamų dokumentų skaičius	0
Pridedamo dokumento sudarytojas (-ai)	-
Pridedamo dokumento pavadinimas (antraštė)	Planas TSM-50.pdf
Pridedamo dokumento registracijos data ir numeris	-
Programinės įrangos, kuria naudojantis sudarytas elektroninis dokumentas, pavadinimas	Elpako v.20260312.1
Informacija apie elektroninio dokumento ir elektroninio (-ių) parašo (-ų) tikrinimą (tikrinimo data)	Tikrinant dokumentą nenustatyta jokių klaidų (2026-03-25)
Elektroninio dokumento nuorašo atspausdinimo data ir ją atspausdinęs darbuotojas	2026-03-25 nuorašą suformavo
Paieškos nuoroda	-
Papildomi metaduomenys	Nuorašą suformavo 2026-03-25 Dokumentų valdymo sistema „Kontora“

Appendix No. 3

Copy of electronic document

AGRICULTURE DEPARTMENT OF THE KRETINGA DISTRICT MUNICIPALITY ADMINISTRATION

Budgetary institution, Savanorių g. 29A, LT-97111 Kretinga, tel. 0 445 53 141, email:savivaldybe@kretinga.lt Data is collected and stored in the Register of Legal Entities, code 188715222
Agriculture Department details: 8 J. Pabrėžos Street, LT-97129 Kretinga, tel. 0 445 53 135

Ener-G design, UAB
gintare.damskyte-rajackiene@energdesign.lt

TECHNICAL SPECIFICATIONS FOR THE DESIGN OF STRUCTURES ON RECLAMED LAND

18 March 2026 No. TSM-50
Kretinga

For the laying of 330 kV underground power cable lines and fibre-optic cables (Pelėkiai Substation – Darbėnai Substation) on reclaimed land in Kretinga District Municipality, Darbėnai Parish

(name of the structure)

UAB "Offshore wind farm 1"

(client's name)

REQUIREMENTS:

1. Relocation. The planned utility networks fall within the protection zones of the drainage collectors of the public drainage system – a strip of land running alongside the drainage collector, the boundaries of which extend 15 metres on either side of the centre line of the drainage collectors (Article 92 of the Law of the Republic of Lithuania on Special Conditions for Land Use).

Engineering networks planned within the drainage collector's protection zone may have a negative impact on the condition and/or functioning of the land drainage structure; therefore, the drainage collector must be relocated (removed). The relocation of the drainage collector is carried out in accordance with a prepared and approved land improvement works reorganisation project.

Relocation of the drainage collector is not mandatory where, following the excavation of the drainage collector's location and the preparation of a plan for the drainage collector's utility networks, the design of the utility networks does not encroach upon the drainage collector's protection zone – 5 metres on either side of the centre line of the drainage collector in urbanised and/or urbanising areas – along a strip of land running alongside the drainage collector, the boundaries of which are 2.5 metres on either side of the centre line of the drainage collector (excluding sources of pollution) (Article 92 of the Law of the Republic of Lithuania on Special Conditions for Land Use).

2. Redesign:

2.1 If it is not possible to relocate land drainage structures to another site, they must be modified so that their structures are robust and durable, and their maintenance does not require earthworks. High-compression-resistant plastic, reinforced concrete and other types of pipes shall be used for drainage collectors, and inspection chambers shall be provided for their maintenance. (Technical Regulation on Land Improvement MTR 2.02.01:2006 'Land Improvement Structures. Basic Requirements' (hereinafter – MTR 2.02.01:2006), p. 251).

2.2 At points where collectors and drains intersect with utility networks, safe vertical clearances of not less than 1 m must be maintained. (MTR 2.02.01:2006, p. 251).

2.3 At points of intersection with utility networks, sections of drainage pipes shall be designed using perforated plastic pipes of resistance class SN8 or higher, fitted with a geotextile filter. The minimum

length of the modified drainage pipe shall be 5 m from the centreline of the planned utility networks (MTR 2.02.01:2006, p. 251).

3. Installation: If the condition and functioning of existing drainage structures may be adversely affected by the planned utility networks, new drainage structures or parts thereof shall be installed.

4. Other. To relocate or modify land drainage structures, the client shall, at their own expense, prepare a design for the land drainage structures in accordance with the technical regulation MTR 1.05.01:2005 'Design of Land Improvement Structures', approved by Order No. 3D-1 of the Minister of Agriculture of the Republic of Lithuania of 3 January 2005 'On the Approval of the Technical Regulation for Land Improvement MTR 1.05.01:2005 "Design of Land Improvement Structures"", in accordance with the established procedure. The design solutions for the land improvement structures project under preparation must be coordinated with the responsible specialist at the Agriculture Department.

The design of land improvement structures, construction works and technical supervision of the works being carried out may be performed by a citizen of the Republic of Lithuania or a Member State of the European Union or another State of the European Economic Area (hereinafter referred to as a 'Member State'), another natural person exercising the rights of free movement within Member States granted to them by European Union legislation, or a legal person or other organisation established in the Republic of Lithuania or in a Member State, as well as their branches holding a qualification certificate issued or recognised by the Ministry of Agriculture to carry out specific technical activities.

In accordance with Article 92(1)(2) of the Law of the Republic of Lithuania on Special Conditions for Land Use, approved on 6 June 2019, No. XIII-2166, Article 92(1)(2), the following is prohibited on reclaimed land: within the strip of land running alongside a drainage collector, the boundaries of which extend 15 metres on either side of the centre line of the public drainage collector, and, once the location of the public drainage collector has been identified and a plan of the public drainage collector's utility networks has been drawn up – 5 metres on either side of the centre line of the public drainage collector (in urbanised and/or areas undergoing urbanisation) – within the strip of land running alongside the drainage channel, the boundaries of which are 2.5 metres on either side of the centreline of the public drainage channel (excluding sources of pollution)):

a) plant trees and/or shrubs;

b) erecting structures or installing facilities;

c) construct non-flow-through artificial water bodies'.

5. Submit. Upon completion of the reconstruction works on land improvement structures, submit to the Agriculture Department a control geodetic survey in digital form (DWG format), prepared in accordance with the current version of the technical requirements regulation GKTR 2.11.03:2014 'Set of topographic spatial objects and conventional symbols for topographic spatial objects' in its current version**.**

6. The technical conditions shall remain valid for 5 years if a building permit has not been obtained. Upon receipt of a building permit, the technical conditions shall remain valid until the date of completion of the construction completion procedures.

ATTACHED: Land improvement drainage plan, 1 sheet.

Deputy Head

Senior Engineer (Adviser),
acting as Head of the Agriculture Department

, tel. 0 445 43 867, email @kretinga.lt

M 1:10,000

www.geoportal.lt, 18 March 2026

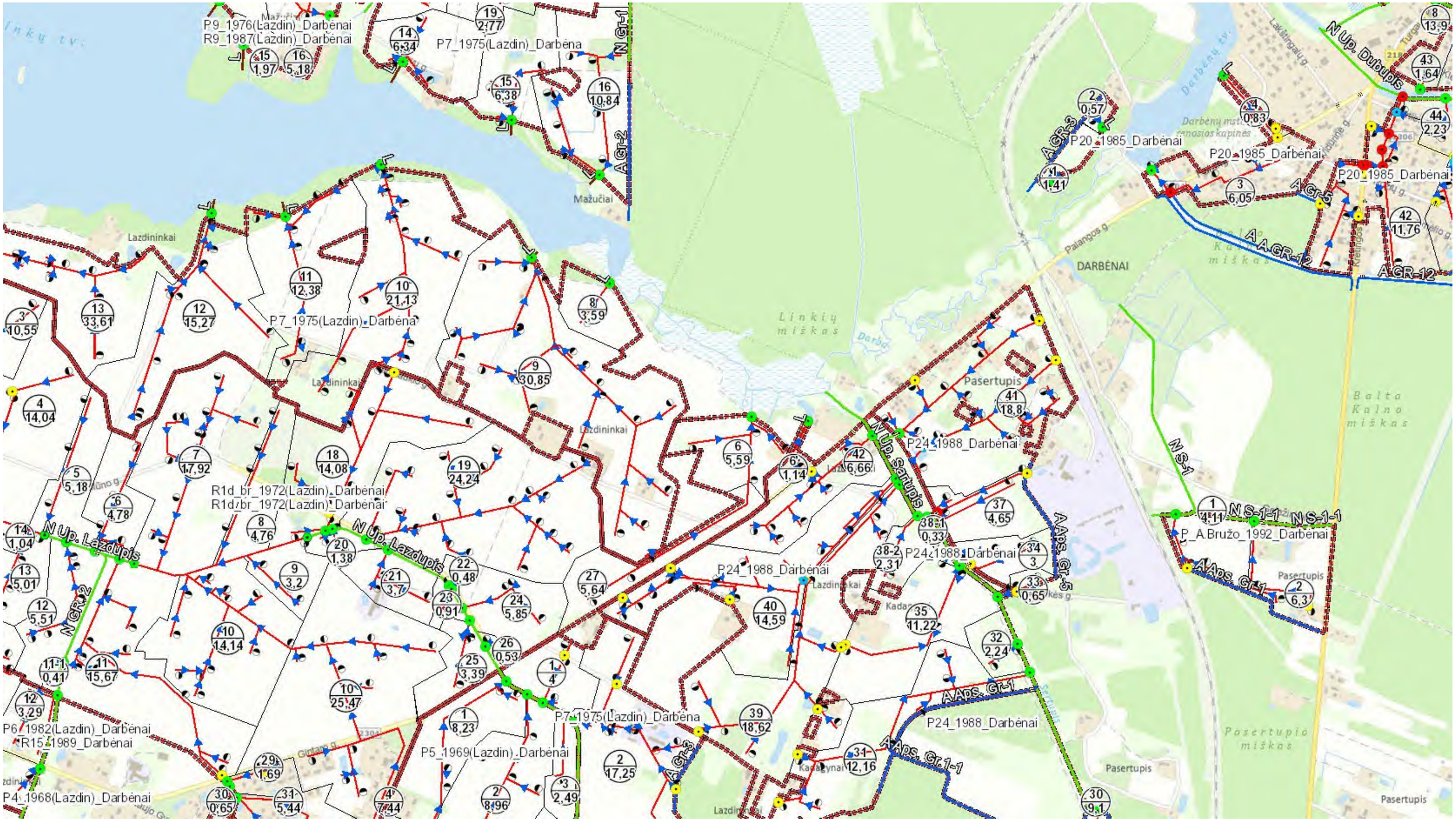

E-services used: Map, Mel_DR2LT: Kretinga District Municipality | © www.geoportal.lt/copyright

Kretingos rajono savivaldybės administracija
(specialiuosius reikalavimus išduodančio subjekto pavadinimas)

SPECIALIEJI REIKALAVIMAI

_____ m. _____ _____ d. Nr. _____

Nėra
(specialiųjų architektūros reikalavimų nustatymo vieta (miestas / rajonas))

Duomenys apie statytoją
Juridinio asmens pavadinimas, kodas, buveinės adresas
UAB „Offshore wind farm 1“, 306640736, Vilnius, Laisvės pr. 10
Kontaktinė informacija
El. p. renewables@ignitis.lt, tel. +37068743814

Duomenys apie statinio projektą
Pavadinimas Elektros tinklų paskirties (330 kV požeminių elektros kabelių linijų) inžinerinių tinklų grupės, Kretingos r. sav., Kretingos r. sav. teritorija, statybos projektas

PRIDEDAMA:
Specialieji architektūros reikalavimai SARD-35-260205-00007, 2026-02-05
(Nr., data)

Specialieji saugomos teritorijos tvarkymo
ir apsaugos reikalavimai Nėra
(Nr., data)

Specialieji paveldosaugos reikalavimai SPRD-00-260205-00102, 2026-02-05
(Nr., data)

Specialiuosius reikalavimus išdavė

_____	_____	_____
(išdavusio asmens pareigos)	(parašas, data)	(vardas, pavardė)

TVIRTINU_____
(parašas)

_____
(pareigų pavadinimas)

_____
(vardas ir pavardė)
_____ m. _____ _____ d.
(data)

SPECIALIEJI PAVELDOSAUGOS REIKALAVIMAI

_____ m. _____ _____ d. Nr. _____

Kultūros paveldo departamentas prie Kultūros ministerijos Klaipėdos teritorinis skyrius
(teritorinio skyriaus pavadinimas)

I. BENDRIEJI DUOMENYS

1. Projekto pavadinimas
Elektros tinklų paskirties (330 kV požeminių elektros kabelių linijų) inžinerinių tinklų grupės, Kretingos r. sav., Kretingos r. sav. teritorija, statybos projektas
2. Statytojas (užsakovas) ar turintis statytojo teisę asmuo (fizinio asmens vardas, pavardė, adresas, el. pašto adresas, tel.; juridinio asmens pavadinimas, teisinė forma, juridinio asmens kodas, juridinio asmens adresas, el. pašto adresas, tel.)
UAB „Offshore wind farm 1“, 306640736, Vilnius, Laisvės pr. 10, +37068743814
3. Statybos rūšis (nauja statyba, rekonstrukcija, kapitalinis remontas, paprastasis remontas, statinio griovimas)
Naujo statinio statyba
4 . Statybos (statinio) vieta (adresas): žemės sklypo (-ų), adresas (-ai), Nekilnojamojo turto registro unikalus (-ūs) Nr. , statinio (-ių) adresas, Nekilnojamojo turto registro unikalus (-ūs) Nr.
Kretingos rajono sav., Kretingos r. sav. teritorija; Kretingos rajono sav., Darbėnų sen., Žynelių k.; Kretingos rajono sav., Darbėnų sen., Pelėkių k.; Kretingos rajono sav., Darbėnų sen., Žynelių k. 9; Kretingos rajono sav., Darbėnų sen., Medomiškių k., 5647/0004:238, 5647/0004:182, 5647/0004:50, 5647/0004:107, 5647/0003:61, 5647/0003:100, 5647/0003:138, 5647/0003:55, 5647/0003:217, 5647/0003:60, 5647/0004:78, 5647/0004:155, 5647/0004:193, 5647/0004:218, 5647/0004:224, 5647/0004:223, 5647/0004:84, 5647/0004:265, 5647/0003:313, 5647/0003:289, 5647/0003:283, 5647/0003:14, 5647/0003:241, 5647/0003:56, 5647/0003:39, 5647/0003:244, 5647/0003:42, 5647/0003:105, 5647/0003:35, Nėra
5. Informacija, ar tvarkomieji statybos darbai numatomi kultūros paveldo objekte, jo teritorijoje, kultūros paveldo vietovėje ar jų apsaugos zonose (pavadinimas, unikalus kodas Kultūros vertybių registre)
Nėra

1. Projekto pavadinimas
Elektros tinklų paskirties (330 kV požeminių elektros kabelių linijų) inžinerinių tinklų grupės, Kretingos r. sav., Kretingos r. sav. teritorija, statybos projektas
2. Statytojas (užsakovas) ar turintis statytojo teisę asmuo (fizinio asmens vardas, pavardė, adresas, el. pašto adresas, tel.; juridinio asmens pavadinimas, teisinė forma, juridinio asmens kodas, juridinio asmens adresas, el. pašto adresas, tel.)
UAB „Offshore wind farm 1“, 306640736, Vilnius, Laisvės pr. 10, +37068743814
3. Statybos rūšis (nauja statyba, rekonstrukcija, kapitalinis remontas, paprastasis remontas, statinio griovimas)
Naujo statinio statyba
4 . Statybos (statinio) vieta (adresas): žemės sklypo (-ų), adresas (-ai), Nekilnojamojo turto registro unikalus (-ūs) Nr. , statinio (-ių) adresas, Nekilnojamojo turto registro unikalus (-ūs) Nr.
Kretingos rajono sav., Kretingos r. sav. teritorija; Kretingos rajono sav., Darbėnų sen., Žynelių k.; Kretingos rajono sav., Darbėnų sen., Pelėkių k.; Kretingos rajono sav., Darbėnų sen., Žynelių k. 9; Kretingos rajono

sav., Darbėnų sen., Medomiškių k., 5647/0003:313, 5647/0003:289, 5647/0003:283, 5647/0003:14, 5647/0003:241, 5647/0003:56, 5647/0003:39, 5647/0003:244, 5647/0003:42, 5647/0003:105, 5647/0003:35, 5647/0003:61, 5647/0003:100, 5647/0003:138, 5647/0003:55, 5647/0003:217, 5647/0003:60, 5647/0004:78, 5647/0004:155, 5647/0004:193, 5647/0004:218, 5647/0004:224, 5647/0004:223, 5647/0004:84, 5647/0004:265, 5647/0004:107, 5647/0004:182, 5647/0004:50, Nėra

5. Informacija, ar tvarkomieji statybos darbai numatomi kultūros paveldo objekte, jo teritorijoje, kultūros paveldo vietovėje ar jų apsaugos zonose (pavadinimas, unikalus kodas Kultūros vertybių registre)
Nėra

6. Informacija apie anksčiau išduotus specialiuosius paveldosaugos reikalavimus (jeigu jie buvo išduoti), kurie pakeitus juos šiais specialiaisiais paveldosaugos reikalavimais neteko galios (registracijos data, Nr.)
Nėra

II. SPECIALIEJI PAVELDOSAUGOS REIKALAVIMAI

Statybos (statinio) vieta (adresas): žemės sklypo (-ų), adresas (-ai), Nekilnojamojo turto registro unikalus (-ūs) Nr. , statinio (-ių) adresas, Nekilnojamojo turto registro unikalus (-ūs) Nr.
Kretingos rajono sav., Kretingos r. sav. teritorija; Kretingos rajono sav., Darbėnų sen., Žynelių k.; Kretingos rajono sav., Darbėnų sen., Pelėkių k.; Kretingos rajono sav., Darbėnų sen., Žynelių k. 9; Kretingos rajono sav., Darbėnų sen., Medomiškių k., 5647/0003:313, 5647/0003:289, 5647/0003:283, 5647/0003:14, 5647/0003:241, 5647/0003:56, 5647/0003:39, 5647/0003:244, 5647/0003:42, 5647/0003:105, 5647/0003:35, 5647/0003:61, 5647/0003:100, 5647/0003:138, 5647/0003:55, 5647/0003:217, 5647/0003:60, 5647/0004:78, 5647/0004:155, 5647/0004:193, 5647/0004:218, 5647/0004:224, 5647/0004:223, 5647/0004:84, 5647/0004:265, 5647/0004:107, 5647/0004:182, 5647/0004:50, Nėra

1. Vadovautis Nekilnojamojo kultūros paveldo apsaugos įstatymo (toliau – NKPAĮ) 17 str., 19 str., 23 str., 23 1(prim)str., Specialiųjų žemės naudojimo sąlygų įstatymo 60 str. 2 d., 3 d., 4 d., paveldo tvarkybos reglamento PTR 2.13.01:2022 „Archeologinio kultūros paveldo tvarkyba“ nuostatomis.
2. Projektinių pasiūlymų bendrosios dalies aiškinamajame rašte išskirti atskirą Kultūros paveldo dalį, visus sprendinius, analizę ir brėžinius susijusius su kultūros paveldo išsaugojimu pateikti joje.
3. Projektuojant Jūrinėje dalyje vadovautis teritorijų planavimo dokumentu T00076281 Valstybės teritorijos bendrasis planas Lietuvos Respublikos teritorijos bendrojo plano dalis „Jūrinės teritorijos“ (toliau – Jūrinės teritorijos), pateikti planuojamus elektros perdavimo tinklus ant Lietuvos Respublikos teritorijos bendrojo plano papildymo jūrinių teritorijų dalių – Technines infrastruktūros brėžinio, Veiklos vystymo jūrinėje teritorijoje brėžinio.
4. Projektuojant Jūrinėje dalyje išanalizuoti Jūrinių teritorijų Aiškinamojo rašto, kuris patvirtintas Lietuvos Respublikos Seimo 2015 m. birželio 11 d. nutarimu Nr. XXI-1781 (toliau - raštas), 27 d. – Povandeninio kultūros paveldo apsauga. 27.1 punktas nurodo, kad po vandeniu yra dar nežinomų žmogaus veiklos pėdsakų, Lietuvos Respublika vykdo įsipareigojimus saugoti povandeninį kultūros paveldą; Pagal 27.3 punktą pateikti duomenis kokie buvo taikomi jūrinėje dalyje projektuojamoje vietovėje nauji mokslinių tyrimų metodai; Pagal 27.4 punktą pateikti duomenis apie jūrinėje dalyje projektuojamoje vietovėje atliktus mokslinius tyrimus, rastus objektus ir jų įvertinimą; Pagal 65 punktą draudžiama darbus vykdyti nuskendusių laivų ir kito povandeninio kultūros paveldo buvimo vietose, taip pat teisės aktų nustatyta tvarka neištirtose planuojamos teritorijos vietose, kuriose aptikta istorinių ar archeologinių objektų. Tokie darbai gali būti pradedami tik po to, kai visi rasti objektai yra tinkamai ištirti, įvertinti ir priimti sprendimai pagal galiojančius teisės aktus.
5. Vadovautis Paveldo tvarkybos reglamento PTR 2.13.01:2022, 7.8. d., kai vykdyti didelės apimties žemės judinimo darbus, keičiančius reljefą daugiau nei 5 ha plote privalomi archeologiniai tyrimai, pateikti konkrečius sprendinius, jog prieš žemės judinimo darbus bus atlikti archeologiniai tyrimai.
6. Projekto grafinėje dalyje žymėti gretimybėje esančių registruotų kultūros vertybių, kurios gali būti paveiktos projekto sprendiniais, teritorijas.
7. Pagal STR 1.04.04:2017 8 priedo reikalavimus: „Techninio projekto sudedamosios dalys“; 5.3.1 – pateikti privalomuosius projekto rengimo dokumentus: „Lietuvos respublikos nekilnojamojo kultūros paveldo apsaugos įstatymas“, „Lietuvos respublikos specialiųjų žemės naudojimo sąlygų įstatymas; V - skyrius „Saugomos teritorijos“; Pirmas skirsnis – „Kultūros paveldo objektų ir vietovių teritorijos, jų apsaugos zonos ir jose taikomos specialiosios žemės naudojimo sąlygos“, „Paveldo tvarkybos reglamentas PTR 2.13.01:2022 „Archeologinio kultūros paveldo tvarkyba“.
8. Užtikrinti, kad nauji inžineriniai sprendiniai nepažeistų kultūrinės aplinkos autentiškumo, nesumažintų vertingųjų savybių matomumo ar prieinamumo, gerbūvio ir želdinių tvarkymo sprendinius derinti prie paveldotvarkos principų.

9. Projekte aiškiai apibrėžti statybos darbų apimtį ir atitikimą LR teisės aktų reikalavimams. Pateikti teritorijų planavimo dokumento aiškinamąjį raštą; teritorijų planavimo dokumento pagrindinį brėžinys arba ištrauka iš teritorijų planavimo dokumento pagrindinio brėžinio su pažymėta statybos vieta; teritorijų planavimo dokumentų patvirtinimo dokumentus.
10. Rengiant projektinius pasiūlymus, vadovaujantis NKPAĮ 18 str. užtikrinti, kad VšĮ Pajūrio tyrimų ir planavimo instituto parengtą UAB „Ignitis renewables“ planuojamos ūkinės veiklos – „Curonian Nord“ jūrinio vėjo elektrinių parko vystymo Lietuvoje ir jūrinio vėjo elektrinių parko „Plote D“ elektros perdavimo kabelio įrengimo poveikio aplinkai vertinimo ataskaitoje numatytos neigiamą poveikį mažinančios patvirtintos priemonės būtų įgyvendintos.

Statybos (statinio) vieta (adresas): žemės sklypo (-ų), adresas (-ai), Nekilnojamojo turto registro unikalus (-ūs) Nr. , statinio (-ių) adresas, Nekilnojamojo turto registro unikalus (-ūs) Nr.
Kretingos rajono sav., Kretingos r. sav. teritorija; Kretingos rajono sav., Darbėnų sen., Žynelių k.; Kretingos rajono sav., Darbėnų sen., Pelėkių k.; Kretingos rajono sav., Darbėnų sen., Žynelių k. 9; Kretingos rajono sav., Darbėnų sen., Medomiškių k., 5647/0004:238, 5647/0004:182, 5647/0004:50, 5647/0004:107, 5647/0003:61, 5647/0003:100, 5647/0003:138, 5647/0003:55, 5647/0003:217, 5647/0003:60, 5647/0004:78, 5647/0004:155, 5647/0004:193, 5647/0004:218, 5647/0004:224, 5647/0004:223, 5647/0004:84, 5647/0004:265, 5647/0003:313, 5647/0003:289, 5647/0003:283, 5647/0003:14, 5647/0003:241, 5647/0003:56, 5647/0003:39, 5647/0003:244, 5647/0003:42, 5647/0003:105, 5647/0003:35, Nėra

1. Vadovautis Nekilnojamojo kultūros paveldo apsaugos įstatymo (toliau – NKPAĮ) 17 str., 19 str., 23 str., 23 1(prim)str., Specialiųjų žemės naudojimo sąlygų įstatymo 60 str. 2 d., 3 d., 4 d., paveldo tvarkybos reglamento PTR 2.13.01:2022 „Archeologinio kultūros paveldo tvarkyba“ nuostatomis.
2. Projektinių pasiūlymų bendrosios dalies aiškinamajame rašte išskirti atskirą Kultūros paveldo dalį, visus sprendinius, analizę ir brėžinius susijusius su kultūros paveldo išsaugojimu pateikti joje.
3. Projektuojant Jūrinėje dalyje vadovautis teritorijų planavimo dokumentu T00076281 Valstybės teritorijos bendrasis planas Lietuvos Respublikos teritorijos bendrojo plano dalis „Jūrinės teritorijos“ (toliau – Jūrinės teritorijos), pateikti planuojamus elektros perdavimo tinklus ant Lietuvos Respublikos teritorijos bendrojo plano papildymo jūrinių teritorijų dalių – Technines infrastruktūros brėžinio, Veiklos vystymo jūrinėje teritorijoje brėžinio.
4. Projektuojant Jūrinėje dalyje išanalizuoti Jūrinių teritorijų Aiškinamojo rašto, kuris patvirtintas Lietuvos Respublikos Seimo 2015 m. birželio 11 d. nutarimu Nr. XXI-1781 (toliau - raštas), 27 d. – Povandeninio kultūros paveldo apsauga. 27.1 punktas nurodo, kad po vandeniu yra dar nežinomų žmogaus veiklos pėdsakų, Lietuvos Respublika vykdo įsipareigojimus saugoti povandeninį kultūros paveldą; Pagal 27.3 punktą pateikti duomenis kokie buvo taikomi jūrinėje dalyje projektuojamoje vietovėje nauji mokslinių tyrimų metodai; Pagal 27.4 punktą pateikti duomenis apie jūrinėje dalyje projektuojamoje vietovėje atliktus mokslinius tyrimus, rastus objektus ir jų įvertinimą; Pagal 65 punktą draudžiama darbus vykdyti nuskendusių laivų ir kito povandeninio kultūros paveldo buvimo vietose, taip pat teisės aktų nustatyta tvarka neištirtose planuojamos teritorijos vietose, kuriose aptikta istorinių ar archeologinių objektų. Tokie darbai gali būti pradedami tik po to, kai visi rasti objektai yra tinkamai ištirti, įvertinti ir priimti sprendimai pagal galiojančius teisės aktus.
5. Vadovautis Paveldo tvarkybos reglamento PTR 2.13.01:2022, 7.8. d., kai vykdyti didelės apimties žemės judinimo darbus, keičiančius reljefą daugiau nei 5 ha plote privalomi archeologiniai tyrimai, pateikti konkrečius sprendinius, jog prieš žemės judinimo darbus bus atlikti archeologiniai tyrimai.
6. Projekto grafinėje dalyje žymėti gretimybėje esančių registruotų kultūros vertybių, kurios gali būti paveiktos projekto sprendiniais, teritorijas.
7. Pagal STR 1.04.04:2017 8 priedo reikalavimus: „Techninio projekto sudedamosios dalys“; 5.3.1 – pateikti privalomuosius projekto rengimo dokumentus: „Lietuvos respublikos nekilnojamojo kultūros paveldo apsaugos įstatymas“, „Lietuvos respublikos specialiųjų žemės naudojimo sąlygų įstatymas; V - skyrius „Saugomos teritorijos“; Pirmas skirsnis – „Kultūros paveldo objektų ir vietovių teritorijos, jų apsaugos zonos ir jose taikomos specialiosios žemės naudojimo sąlygos“, „Paveldo tvarkybos reglamentas PTR 2.13.01:2022 „Archeologinio kultūros paveldo tvarkyba“.
8. Užtikrinti, kad nauji inžineriniai sprendiniai nepažeistų kultūrinės aplinkos autentiškumo, nesumažintų vertingųjų savybių matomumo ar prieinamumo, gerbūvio ir želdinių tvarkymo sprendinius derinti prie paveldotvarkos principų.
9. Projekte aiškiai apibrėžti statybos darbų apimtį ir atitikimą LR teisės aktų reikalavimams. Pateikti teritorijų planavimo dokumento aiškinamąjį raštą; teritorijų planavimo dokumento pagrindinį brėžinys arba ištrauka iš teritorijų planavimo dokumento pagrindinio brėžinio su pažymėta statybos vieta; teritorijų planavimo dokumentų patvirtinimo dokumentus.
10. Rengiant projektinius pasiūlymus, vadovaujantis NKPAĮ 18 str. užtikrinti, kad VšĮ Pajūrio tyrimų ir planavimo instituto parengtą UAB „Ignitis renewables“ planuojamos ūkinės veiklos – „Curonian Nord“ jūrinio vėjo elektrinių parko vystymo Lietuvoje ir jūrinio vėjo elektrinių parko „Plote D“ elektros perdavimo kabelio įrengimo poveikio aplinkai vertinimo ataskaitoje numatytos neigiamą poveikį mažinančios patvirtintos priemonės būtų įgyvendintos.

PASTABA:
Bet kokie esminiai pataisymai laikinajame apsaugos reglamente negalimi, išskyrus klaidų pataisymą. Klaidos turi būti pataisytos abiejuose laikinojo apsaugos reglamento egzemplioriuose ir patvirtintos juos parengusio ir išdavusio valstybės tarnautojo ir teritorinio padalinio vedėjo parašu, nurodant pataisymo datą.
Norėdamas keisti išduotus specialiuosius reikalavimus, statytojas (užsakovas) ar jo įgaliotas asmuo teikia laisvos formos motyvuotą prašymą dėl patvirtinto laikinojo apsaugos reglamento pripažinimo netekusiu galios ir užpildo 1 priede nurodytos formos prašymą naujiems specialiesiems paveldosaugos reikalavimams išduoti. Nauji specialieji paveldosaugos reikalavimai (laikinasis apsaugos reglamentas) išduodami Aprašo nustatyta tvarka.

Specialiuosius paveldosaugos reikalavimus parengė:

_____	_____	_____
Vardas, pavardė	parašas	pareigų pavadinimas

A.V.

_____

Kretingos rajono savivaldybės administracija
(išduodančio subjekto pavadinimas)

SPECIALIEJI ARCHITEKTŪROS REIKALAVIMAI

_____ m. _____ _____ d. Nr. _____

Nėra
(specialiųjų architektūros reikalavimų nustatymo vieta (miestas / rajonas))

Duomenys apie statytoją
Juridinio asmens pavadinimas, kodas, buveinės adresas
UAB „Offshore wind farm 1“, 306640736, Vilnius, Laisvės pr. 10
Kontaktinė informacija
El. p. renewables@ignitis.lt, tel. +37068743814

Duomenys apie statinio projektą
Pavadinimas Elektros tinklų paskirties (330 kV požeminių elektros kabelių linijų) inžinerinių tinklų grupės, Kretingos r. sav., Kretingos r. sav. teritorija, statybos projektas

Duomenys apie statinį:
Statybos rūšis Naujo statinio statyba
Atnaujinamas (modernizuojamas) Ne
Paskirtis Elektros tinklų Būsima paskirtis Nėra
Kategorija Ypatingasis Būsima kategorija Nėra
Žemės sklypo (-ų) kad. Nr. 5647/0004:238, 5647/0004:182, 5647/0004:50, 5647/0004:107, 5647/0003:61, 5647/0003:100, 5647/0003:138, 5647/0003:55, 5647/0003:217, Nėra, 5647/0003:60, Nėra, 5647/0004:78, 5647/0004:155, 5647/0004:193, 5647/0004:218, 5647/0004:224, Nėra, 5647/0004:223, 5647/0004:84, Nėra, 5647/0004:265, 5647/0003:313, 5647/0003:289, 5647/0003:283, Nėra, 5647/0003:14, 5647/0003:241, 5647/0003:56, 5647/0003:39, 5647/0003:244, 5647/0003:42, 5647/0003:105, 5647/0003:35
Unikalus Nr. Nėra
Adresas (-ai)*(jei suteiktas)* Kretingos rajono sav., Kretingos r. sav. teritorija; Kretingos rajono sav., Darbėnų sen., Žynelių k.; Kretingos rajono sav., Darbėnų sen., Pelėkių k.; Kretingos rajono sav., Darbėnų sen., Žynelių k. 9; Kretingos rajono sav., Darbėnų sen., Medomiškių k.
Saugoma teritorija Ne
Kultūros paveldo objekto teritorija Ne
Kultūros paveldo vietovė Ne
Kultūros paveldo statinys Ne
Kultūros paveldo objekto apsaugos zona Ne
Kultūros paveldo vietovės apsaugos zona Ne
Kitų statinių apsaugos zona (-os) Ne
Kitos teritorijos, kuriose taikomi teisės aktuose nustatyti norminiai atstumai iki kitų statinių ir (ar) objektų arba kitokie teisės aktuose nustatyti statinių statybos ribojimai dėl kitų (esamų) statinių Ne

STATINIUI NUSTATYTI SPECIALIEJI ARCHITEKTŪROS REIKALAVIMAI

1. Žemės sklypo tvarkymas (apželdinimo, aptvėrimo, reljefo formavimo principai, žaidimų ir kitos aikštelės, automobilių stovėjimo vietos ir kita) Vadovaujantis įstatymais ir kitais teisės aktais, bei parengtais galiojančiais teritorijų planavimo dokumentais, atsižvelgti į gretimus suplanuotus sklypus, gretimose teritorijose parengtus teritorijų planavimo dokumentų sprendinius ir patvirtintus žemės sklypų formavimo ir pertvarkymo projektus.

2. Statinių statybos linijos nustatymas gatvių (kelių) raudonųjų linijų atžvilgiu Vadovautis įstatymais ir kitais teisės aktais, atsižvelgti į esamus apribojimus, esamą gretimą aplinką, įvertinant teritorijų planavimo dokumentų sprendinius.

3. Pastate galimos kitos nei ta, kuriai priskirtas pastatas, atskirais nekilnojamojo turto kadastro objektais suformuotų patalpų paskirties grupės ((jeigu prašyme išduoti specialiuosius reikalavimus nurodyta, kad pastatas planuojamas mišrus (polifunkcinis) ir nurodytos pastate pageidaujamos formuoti skirtingos nei pastato patalpų paskirties

grupės, iš pageidaujamų surašomos tik tos, kurios atitinka žemiausio teritorijai taikomo kompleksinio teritorijų planavimo dokumento sprendiniuose suplanuotų (galimų) žemės naudojimo būdų turinį).) Nėra

4. Leistinas statinių (pastatų) aukštis metrais nuo žemės paviršiaus, statinių aukščio absoliutinė altitudė, aukštų skaičius Nėra

5. Leistinas žemės sklypo užstatymo tankis Nėra

6. Leistinas žemės sklypo užstatymo intensyvumas ar užstatymo tūrio rodiklis (pramonės ir sandėliavimo objektų ir (ar) inžinerinės infrastruktūros teritorijose) Nėra

6. Užstatymo tipas Nėra

7. Priklausomųjų želdynų ir želdinių dalys žemės sklype (procentais) Nėra

9. Statinių išdėstymas žemės sklype gretimų sklypų atžvilgiu Nėra

10. Savivaldybės tarybos sprendimu pripažintų architektūriniu, urbanistiniu, valstybiniu ar viešojo intereso požiūriu reikšmingų objektų architektūrinių konkursų rengimo privalomumas Nėra

11. Visuomenės informavimo apie numatomą statinio (statinių grupės) projektavimą privalomumas Projektuojant statinius, kurie patenka į visuomenei svarbių statinių sąrašą, būtina atlikti visuomenės informavimo apie numatomą projektavimą procedūrą. Projektinius pasiūlymus parengti vadovaujantis STR 1.04.04:2017 "Statinio projektavimas, projekto ekspertizė" VIII skyriuje nustatyta tvarka.

12. Savivaldybės architektūros kokybės vertinimo metodikos taikymo gairių, patvirtintų savivaldybės tarybos sprendimu, kriterijai Nėra

13. Kiti reikalavimai Vadovautis Lietuvos Respublikos vyriausybės 2026 m. sausio 21 d. nutarimu Nr. 28 patvirtintu ypatingos valstybinės svarbos projektu „Teritorijų, reikalingų prijungti atsinaujinančius energijos išteklius naudojančias elektrines, planuojamas plėtoti Lietuvos Respublikos teritorinės jūros ir (ar) Lietuvos Respublikos išskirtinės ekonominės zonos Baltijos jūroje dalyje (dalyse), prie elektros perdavimo tinklų, parengimas inžinerinės infrastruktūros plėtrai“ inžinerinės infrastruktūros vystymo planu. Vadovautis Kretingos rajono teritorijos ir jos dalies – Kretingos miesto bendrojo plano keitimo sprendiniais (patvirtintas Kretingos rajono savivaldybės tarybos 2021-05-13 sprendimu Nr. T2-178), atsižvelgti į planuojamus prioritetus, įvertinti numatytus inžinerinius ir infrastruktūros statinius, gamtinį ir urbanistinį kraštovaizdį. Projekto sudėtyje atskira dalimi pateikti visų Bendrojo plano brėžinių ištraukų analizę ir sprendinių atitikimą. Nepažeisti trečiųjų asmenų interesų. Nepažeisti viešojo intereso.

Duomenys apie statinį:

Statybos rūšis Naujo statinio statyba
Atnaujinamas (modernizuojamas) Ne
Paskirtis Elektros tinklų Būsima paskirtis Nėra
Kategorija Ypatingasis Būsima kategorija Nėra
Žemės sklypo (-ų) kad. Nr. Nėra, 5647/0003:313, 5647/0003:289, 5647/0003:283, 5647/0003:14, 5647/0003:241, 5647/0003:56, 5647/0003:39, 5647/0003:244, 5647/0003:42, 5647/0003:105, 5647/0003:35, 5647/0003:61, 5647/0003:100, 5647/0003:138, 5647/0003:55, 5647/0003:217, Nėra, 5647/0003:60, Nėra, 5647/0004:78, 5647/0004:155, 5647/0004:193, 5647/0004:218, 5647/0004:224, Nėra, 5647/0004:223, 5647/0004:84, Nėra, 5647/0004:265, 5647/0004:107, 5647/0004:182, 5647/0004:50
Unikalus Nr. Nėra
Adresas (-ai)*(jei suteiktas)* Kretingos rajono sav., Kretingos r. sav. teritorija; Kretingos rajono sav., Darbėnų sen., Žynelių k.; Kretingos rajono sav., Darbėnų sen., Pelėkių k.; Kretingos rajono sav., Darbėnų sen., Žynelių k. 9; Kretingos rajono sav., Darbėnų sen., Medomiškių k.
Saugoma teritorija Ne
Kultūros paveldo objekto teritorija Ne
Kultūros paveldo vietovė Ne
Kultūros paveldo statinys Ne
Kultūros paveldo objekto apsaugos zona Ne
Kultūros paveldo vietovės apsaugos zona Ne
Kitų statinių apsaugos zona (-os) Ne

Kitos teritorijos, kuriose taikomi teisės aktuose nustatyti norminiai atstumai iki kitų statinių ir (ar) objektų arba kitokie teisės aktuose nustatyti statinių statybos ribojimai dėl kitų (esamų) statinių Ne

STATINIUI NUSTATYTI SPECIALIEJI ARCHITEKTŪROS REIKALAVIMAI

1. Žemės sklypo tvarkymas (apželdinimo, aptvėrimo, reljefo formavimo principai, žaidimų ir kitos aikštelės, automobilių stovėjimo vietos ir kita) Vadovaujantis įstatymais ir kitais teisės aktais, bei parengtais galiojančiais teritorijų planavimo dokumentais, atsižvelgti į gretimus suplanuotus sklypus, gretimose teritorijose parengtus teritorijų planavimo dokumentų sprendinius ir patvirtintus žemės sklypų formavimo ir pertvarkymo projektus.

2. Statinių statybos linijos nustatymas gatvių (kelių) raudonųjų linijų atžvilgiu Vadovautis įstatymais ir kitais teisės aktais, atsižvelgti į esamus apribojimus, esamą gretimą aplinką, įvertinant teritorijų planavimo dokumentų sprendinius.

3. Pastate galimos kitos nei ta, kuriai priskirtas pastatas, atskirais nekilnojamojo turto kadastro objektais suformuotų patalpų paskirties grupės ((jeigu prašyme išduoti specialiuosius reikalavimus nurodyta, kad pastatas planuojamas mišrus (polifunkcinis) ir nurodytos pastate pageidaujamos formuoti skirtingos nei pastato patalpų paskirties grupės, iš pageidaujamų surašomos tik tos, kurios atitinka žemiausio teritorijai taikomo kompleksinio teritorijų planavimo dokumento sprendiniuose suplanuotų (galimų) žemės naudojimo būdų turinį).) Nėra

4. Leistinas statinių (pastatų) aukštis metrais nuo žemės paviršiaus, statinių aukščio absoliutinė altitudė, aukštų skaičius Nėra

5. Leistinas žemės sklypo užstatymo tankis Nėra

6. Leistinas žemės sklypo užstatymo intensyvumas ar užstatymo tūrio rodiklis (pramonės ir sandėliavimo objektų ir (ar) inžinerinės infrastruktūros teritorijose) Nėra

6. Užstatymo tipas Nėra

7. Priklausomųjų želdynų ir želdinių dalys žemės sklype (procentais) Nėra

9. Statinių išdėstymas žemės sklype gretimų sklypų atžvilgiu Nėra

10. Savivaldybės tarybos sprendimu pripažintų architektūriniu, urbanistiniu, valstybiniu ar viešojo intereso požiūriu reikšmingų objektų architektūrinių konkursų rengimo privalomumas Nėra

11. Visuomenės informavimo apie numatomą statinio (statinių grupės) projektavimą privalomumas Projektuojant statinius, kurie patenka į visuomenei svarbių statinių sąrašą, būtina atlikti visuomenės informavimo apie numatomą projektavimą procedūrą. Projektinius pasiūlymus parengti vadovaujantis STR 1.04.04:2017 "Statinio projektavimas, projekto ekspertizė" VIII skyriuje nustatyta tvarka.

12. Savivaldybės architektūros kokybės vertinimo metodikos taikymo gairių, patvirtintų savivaldybės tarybos sprendimu, kriterijai Nėra

13. Kiti reikalavimai Vadovautis Lietuvos Respublikos vyriausybės 2026 m. sausio 21 d. nutarimu Nr. 28 patvirtintu ypatingos valstybinės svarbos projektu „Teritorijų, reikalingų prijungti atsinaujinančius energijos išteklius naudojančias elektrines, planuojamas plėtoti Lietuvos Respublikos teritorinės jūros ir (ar) Lietuvos Respublikos išskirtinės ekonominės zonos Baltijos jūroje dalyje (dalyse), prie elektros perdavimo tinklų, parengimas inžinerinės infrastruktūros plėtrai“ inžinerinės infrastruktūros vystymo planu. Vadovautis Kretingos rajono teritorijos ir jos dalies – Kretingos miesto bendrojo plano keitimo sprendiniais (patvirtintas Kretingos rajono savivaldybės tarybos 2021-05-13 sprendimu Nr. T2-178), atsižvelgti į planuojamus prioritetus, įvertinti numatytus inžinerinius ir infrastruktūros statinius, gamtinį ir urbanistinį kraštovaizdį. Projekto sudėtyje atskira dalimi pateikti visų Bendrojo plano brėžinių ištraukų analizę ir sprendinių atitikimą. Nepažeisti trečiųjų asmenų interesų. Nepažeisti viešojo intereso.

14. Jeigu konkretūs specialieji architektūros reikalavimai nenustatomi, tai įrašoma atitinkamuose 2 priede nurodytos formos punktuose.
15. Šio priedo 4–9 papunkčiuose išvardyti reikalavimai nustatomi, kai Lietuvos Respublikos teritorijų planavimo įstatymo 20 straipsnio nustatytais atvejais neparengti detalieji planai arba vietovės lygmens bendrieji planai, kuriuose nustatomas

detaliųjų planų teritorijos naudojimo reglamentas, taip pat kai šie teritorijų planavimo dokumentai parengti, bet juose nenustatyti visi šio priedo 4–9 punktuose nurodyti reikalavimai (šiuo atveju nustatomi tik trūkstami).
16. Pagal Lietuvos Respublikos statybos įstatymo 24 straipsnio nuostatas specialieji architektūros reikalavimai galioja 5 metus nuo jų išdavimo dienos, jeigu negautas statybą leidžiantis dokumentas. Gavus statybą leidžiantį dokumentą, specialieji architektūros reikalavimai galioja iki statybos procedūrų užbaigimo dienos.

Specialiuosius architektūros reikalavimus išdavė

_____	_____	_____
(išdavusio asmens pareigos)	(parašas, data)	(vardas, pavardė)

DETALŪS METADUOMENYS	
Dokumento sudarytojas (-ai)	Kretingos rajono savivaldybės administracija 188715222, Kretingos r. sav. Kretingos m. Savanorių g. 29A
Dokumento pavadinimas (antraštė)	Specialieji reikalavimai
Dokumento registracijos data ir numeris	2026-02-06 Nr. SRD-35-260206-00008
Dokumento gavimo data ir dokumento gavimo registracijos numeris	–
Dokumento specifikacijos identifikavimo žymuo	ADOC-V1.0
Parašo paskirtis	Pasirašymas
Parašą sukūrusio asmens vardas, pavardė ir pareigos	SVAJŪNAS BRADŪNAS, SVAJŪNAS BRADŪNAS, Kretingos rajono savivaldybės administracija
Sertifikatas išduotas	SVAJŪNAS BRADŪNAS LT
Parašo sukūrimo data ir laikas	2026-02-06 11:22:13 +02:00
Parašo formatas	XAdES-T
Laiko žymoje nurodytas laikas	2026-02-06 11:22:50 +02:00
Informacija apie sertifikavimo paslaugų teikėją	EID-SK 2016, AS Sertifitseerimiskeskus EE
Sertifikato galiojimo laikas	2023-11-03 12:46:47 – 2026-11-03 12:46:47
Parašo paskirtis	Registravimas
Parašą sukūrusio asmens vardas, pavardė ir pareigos	SVAJŪNAS BRADŪNAS, SVAJŪNAS BRADŪNAS, Kretingos rajono savivaldybės administracija
Sertifikatas išduotas	SVAJŪNAS BRADŪNAS LT
Parašo sukūrimo data ir laikas	2026-02-06 11:22:48 +02:00
Parašo formatas	XAdES-T
Laiko žymoje nurodytas laikas	2026-02-06 11:23:24 +02:00
Informacija apie sertifikavimo paslaugų teikėją	EID-SK 2016, AS Sertifitseerimiskeskus EE
Sertifikato galiojimo laikas	2023-11-03 12:46:47 – 2026-11-03 12:46:47
Informacija apie būdus, naudotus metaduomenų vientisumui užtikrinti	–
Pagrindinio dokumento priedų skaičius	–
Pagrindinio dokumento pridedamų dokumentų skaičius	2
Pridedamo dokumento sudarytojas (-ai)	Kultūros paveldo departamentas prie Kultūros ministerijos Klaipėdos teritorinis skyrius 188692688, Tomo g. 2, LT-91245 Klaipėda
Pridedamo dokumento pavadinimas (antraštė)	Specialieji paveldosaugos reikalavimai
Pridedamo dokumento registracijos data ir numeris	2026-02-05 Nr. SPRD-00-260205-00102
Pridedamo dokumento sudarytojas (-ai)	Kretingos rajono savivaldybės administracija 188715222, Kretingos r. sav. Kretingos m. Savanorių g. 29A
Pridedamo dokumento pavadinimas (antraštė)	Specialieji architektūros reikalavimai
Pridedamo dokumento registracijos data ir numeris	2026-02-05 Nr. SARD-35-260205-00007
Programinės įrangos, kuria naudojantis sudarytas elektroninis dokumentas, pavadinimas	Avilys SDP eDocs
Informacija apie elektroninio dokumento ir elektroninio (-ių) parašo (-ų) tikrinimą (tikrinimo data)	Atitinka specifikacijos keliamus reikalavimus. Visi dokumente esantys elektroniniai parašai galioja (2026-02-06 12:03:54)
Papildomi metaduomenys	Nuorašą suformavo 2026-02-06 12:03:54 Avilys SDP eDocs

Kretinga District Municipality Administration
(name of the body issuing the special requirements)

SPECIAL REQUIREMENTS

_____Year _____No. _____

None
(Location where the special architectural requirements were established (town/district))

Details of the developer
Name, registration number and registered office of the legal entity
UAB "Offshore wind farm 1", 306640736, Vilnius, Laisvės pr. 10
Contact details
Email:renewables@ignitis.lt , tel. +37068743814

Details of the construction project
Title Construction project for a group of utility networks for the power grid (330 kV underground power cable lines), Kretinga District Municipality, territory of Kretinga District Municipality

ATTACHED:
Special architectural requirements SARD-35-260205-00007, 5 February 2026
(No., date)

Special requirements for the management and
protection of the protected area None
(No., date)

Special heritage conservation requirements SPRD-00-260205-00102, 5 February 2026
(No., date)

Special requirements issued by

_____	_____	_____
(position of the issuing person)	(signature, date)	(first name, surname)

APPROVED_____
(signature)

_____
(job title)

_____
(first name and surname)
_____m. _____d.
(date)

SPECIAL HERITAGE PROTECTION REQUIREMENTS

_____Month _____No. _____

Klaipėda Regional Branch of the Department of Cultural Heritage under the Ministry of Culture
(name of the regional branch)

I. GENERAL INFORMATION

1. Project title
Construction project for a group of engineering networks for power transmission (330 kV underground power cable lines), Kretinga District Municipality, territory of Kretinga District Municipality
2. Developer (client) or person authorised to act as developer (for a natural person: first name, surname, address, email address, telephone number; for a legal entity: name, legal form, company registration number, address, email address, telephone number)
UAB "Offshore wind farm 1", 306640736, Vilnius, Laisvės pr. 10, +37068743814
3. Type of construction (new build, reconstruction, major refurbishment, minor refurbishment, demolition of a building)
Construction of a new building
4. Location of the construction (building) (address): land plot(s), address(es), unique number(s) in the Real Estate Register, address of the building(s), unique number(s) in the Real Estate Register
Kretinga District Municipality, territory of Kretinga District Municipality; Kretinga District Municipality, Darbėnai Parish, Žyneliai village; Kretinga District Municipality, Darbėnai Parish, Pelėkiai village; Kretinga District Municipality, Darbėnai Eldership, Žyneliai village, 9; Kretinga District Municipality, Darbėnai Eldership, Medomiškiai village, 5647/0004:238, 5647/0004:182, 5647/0004:50, 5647/0004:107, 5647/0003:61, 5647/0003:100, 5647/0003:138, 5647/0003:55, 5647/0003:217, 5647/0003:60, 5647/0004:78, 5647/0004:155, 5647/0004:193, 5647/0004:218, 5647/0004:224, 5647/0004:223, 5647/0004:84, 5647/0004:265, 5647/0003:313, 5647/0003:289, 5647/0003:283, 5647/0003:14, 5647/0003:241, 5647/0003:56, 5647/0003:39, 5647/0003:244, 5647/0003:42, 5647/0003:105, 5647/0003:35, None
5. Information on whether maintenance works are planned at a cultural heritage site, within its grounds, in a cultural heritage area or within their protection zones (name, unique code in the Register of Cultural Heritage Assets)
None

1. Project name
Construction project for a group of utility networks for the power grid (330 kV underground power cable lines), Kretinga District Municipality, territory of Kretinga District Municipality
2. Developer (client) or person authorised to act as developer (for a natural person: first name, surname, address, email address, telephone number; for a legal entity: name, legal form, company registration number, address, email address, telephone number)
UAB "Offshore wind farm 1", 306640736, Vilnius, Laisvės pr. 10, +37068743814
3. Type of construction (new build, reconstruction, major refurbishment, minor refurbishment, demolition of a building)
Construction of a new building
4. Location of the construction (building) (address): land plot(s), address(es), unique number(s) in the Real Estate Register, address of the building(s), unique number(s) in the Real Estate Register
Kretinga District Municipality, territory of Kretinga District Municipality; Kretinga District Municipality, Darbėnai Parish, Žyneliai village; Kretinga District Municipality, Darbėnai Parish, Pelėkiai village; Kretinga District Municipality, Darbėnai Parish, Žyneliai village 9; Kretinga District

Municipality, Darbėnai Eldership, Medomiškiai village, 5647/0003:313, 5647/0003:289, 5647/0003:283, 5647/0003:14, 5647/0003:241, 5647/0003:56, 5647/0003:39, 5647/0003:244, 5647/0003:42, 5647/0003:105, 5647/0003:35, 5647/0003:61, 5647/0003:100, 5647/0003:138, 5647/0003:55, 5647/0003:217, 5647/0003:60, 5647/0004:78, 5647/0004:155, 5647/0004:193, 5647/0004:218, 5647/0004:224, 5647/0004:223, 5647/0004:84, 5647/0004:265, 5647/0004:107, 5647/0004:182, 5647/0004:50, None

5. Information on whether maintenance works are planned at a cultural heritage site, within its grounds, in a cultural heritage area or within their protection zones (name, unique code in the Register of Cultural Heritage Assets)
None

6. Information on previously issued special heritage protection requirements (if any) which have been superseded by these special heritage protection requirements (date of registration, No.)
None

II. SPECIAL HERITAGE PROTECTION REQUIREMENTS

Location (address) of the construction (building): land plot(s), address(es), unique number(s) in the Real Estate Register; address of the building(s), unique number(s) in the Real Estate Register
Kretinga District Municipality, territory of Kretinga District Municipality; Kretinga District Municipality, Darbėnai Parish, Žyneliai village; Kretinga District Municipality, Darbėnai Parish, Pelėkiai village; Kretinga District Municipality, Darbėnai Parish, Žyneliai village 9; Kretinga District Municipality, Darbėnai Eldership, Medomiškiai village, 5647/0003:313, 5647/0003:289, 5647/0003:283, 5647/0003:14, 5647/0003:241, 5647/0003:56, 5647/0003:39, 5647/0003:244, 5647/0003:42, 5647/0003:105, 5647/0003:35,
5647/0003:61, 5647/0003:100, 5647/0003:138, 5647/0003:55, 5647/0003:217, 5647/0003:60, 5647/0004:78, 5647/0004:155, 5647/0004:193, 5647/0004:218, 5647/0004:224, 5647/0004:223, 5647/0004:84, 5647/0004:265, 5647/0004:107, 5647/0004:182, 5647/0004:50, None

1. To comply with Articles 17, 19, 23 and 23(1)(prim) of the Law on the Protection of Immovable Cultural Heritage (hereinafter referred to as the 'Law on the Protection of Immovable Cultural Heritage'), Article 60(2), (3) and (4) of the Law on Special Conditions for Land Use, and the provisions of the Heritage Management Regulation PTR 2.13.01:2022 'Management of Archaeological Cultural Heritage'.
2. In the explanatory note to the general section of the design proposals, a separate section on cultural heritage must be included, and all solutions, analyses and drawings relating to the preservation of cultural heritage must be presented therein.
3. When designing the Maritime Section, follow the spatial planning document T00076281, the General Plan of the State Territory, specifically the 'Maritime Territories' section of the General Plan of the Territory of the Republic of Lithuania (hereinafter referred to as 'Maritime Territories'), and present the planned electricity transmission networks on the maritime territory sections of the supplement to the General Plan of the Territory of the Republic of Lithuania – the Technical Infrastructure Drawing and the Drawing of Activities in the Maritime Territory.
4. When designing the Maritime Section, analyse point 27 of the Explanatory Note on Maritime Territories, approved by Resolution No. XXI-1781 of the Seimas of the Republic of Lithuania on 11 June 2015 (hereinafter referred to as 'the Note') – Protection of underwater cultural heritage.
Point 27.1 states that there are as yet unknown traces of human activity underwater, and that the Republic of Lithuania fulfils its obligations to protect underwater cultural heritage; In accordance with point 27.3, provide details of the new scientific research methods applied in the area being planned in the maritime section; In accordance with point 27.4, provide details of the scientific research carried out in the marine part of the project area, the objects found and their assessment; In accordance with paragraph 65, it is prohibited to carry out works at sites where sunken ships and other underwater cultural heritage are located, as well as in areas of the planned territory where historical or archaeological objects have been detected but which have not been investigated in accordance with the procedure laid down by law. Such works may only commence once all discovered objects have been properly investigated, assessed and decisions have been taken in accordance with the legislation in force.
5. Comply with the Heritage Management Regulations PTR 2.13.01:2022, Section 7.8, which stipulates that archaeological investigations are mandatory when carrying out large-scale earthworks that alter the topography over an area of more than 5 ha; specific measures must be set out to ensure that archaeological investigations are carried out prior to the earthworks.
6. The graphic part of the project must indicate the areas of neighbouring registered cultural heritage sites that may be affected by the project's solutions.
7. In accordance with the requirements of Annex 8 to STR 1.04.04:2017: 'Components of the Technical Design'; 5.3.1 – submit the mandatory project preparation documents: 'Law on the Protection of Immovable Cultural Heritage of the Republic of Lithuania', 'Law on Special Land Use Conditions of the Republic of Lithuania'; Chapter V 'Protected Areas'; Section 1 – 'Areas of cultural heritage objects and sites, their protection zones and the special land use conditions applicable therein', 'Heritage Management Regulation PTR 2.13.01:2022 "Management of Archaeological Cultural Heritage"'.
8. Ensure that new engineering solutions do not compromise the authenticity of the cultural environment or reduce the visibility or accessibility of valuable features; align landscaping and greenery management solutions with the principles of heritage management.

9. Clearly define the scope of construction works in the project and their compliance with the requirements of Lithuanian legislation. Submit an explanatory note for the spatial planning document; the master plan of the spatial planning document or an extract from the master plan of the spatial planning document showing the construction site; and the approval documents for the spatial planning documents.
10. When preparing project proposals, in accordance with Article 18 of the Law on the National Commission for Environmental Protection, ensure that the impact assessment of the planned economic activity of UAB 'Ignitis Renewables' – 'Curonian Nord' offshore wind farm development in Lithuania and the installation of the power transmission cable for the 'Plote D' offshore wind farm – are implemented.

Location (address) of the construction (structure): address(es) of the plot(s) of land, unique number(s) in the Real Estate Register; address(es) of the structure(s), unique number(s) in the Real Estate Register
Kretinga District Municipality, territory of Kretinga District Municipality; Kretinga District Municipality, Darbėnai Parish, Žyneliai village; Kretinga District Municipality, Darbėnai Parish, Pelėkiai village; Kretinga District Municipality, Darbėnai Eldership, Žyneliai village, 9; Kretinga District Municipality, Darbėnai Eldership, Medomiškiai village, 5647/0004:238, 5647/0004:182, 5647/0004:50, 5647/0004:107, 5647/0003:61, 5647/0003:100, 5647/0003:138, 5647/0003:55, 5647/0003:217, 5647/0003:60, 5647/0004:78, 5647/0004:155,
5647/0004:193, 5647/0004:218, 5647/0004:224, 5647/0004:223, 5647/0004:84, 5647/0004:265,
5647/0003:313, 5647/0003:289, 5647/0003:283, 5647/0003:14, 5647/0003:241, 5647/0003:56, 5647/0003:39,
5647/0003:244, 5647/0003:42, 5647/0003:105, 5647/0003:35, None

1. To comply with Articles 17, 19, 23 and 23(1)(prim) of the Law on the Protection of Immovable Cultural Heritage (hereinafter referred to as the 'Law on the Protection of Immovable Cultural Heritage'), Article 60(2), (3) and (4) of the Law on Special Conditions for Land Use, and the provisions of the Heritage Management Regulation PTR 2.13.01:2022 'Management of Archaeological Cultural Heritage'.
2. In the explanatory note to the general section of the design proposals, a separate section on cultural heritage must be included, and all solutions, analyses and drawings relating to the preservation of cultural heritage must be presented therein.
3. When designing the Maritime Section, follow the spatial planning document T00076281, the General Plan of the State Territory, specifically the 'Maritime Territories' section of the General Plan of the Territory of the Republic of Lithuania (hereinafter referred to as 'Maritime Territories'), and present the planned electricity transmission networks on the drawings for the maritime territory sections of the supplement to the General Plan of the Territory of the Republic of Lithuania – the Technical Infrastructure Drawing and the Drawing for the Development of Activities in the Maritime Territory.
4. When designing the Maritime section, analyse Section 27 of the Explanatory Note on Maritime Territories, approved by Resolution No. XXI-1781 of the Seimas of the Republic of Lithuania on 11 June 2015 (hereinafter referred to as the Note) – Protection of Underwater Cultural Heritage.
Paragraph 27.1 states that there are as yet unknown traces of human activity beneath the water; the Republic of Lithuania is fulfilling its obligations to protect underwater cultural heritage; In accordance with paragraph 27.3, please provide details of the new scientific research methods applied in the maritime part of the proposed area; In accordance with point 27.4, provide details of the scientific research carried out in the marine part of the project area, the objects found and their assessment; In accordance with paragraph 65, it is prohibited to carry out works at sites where sunken ships and other underwater cultural heritage are located, as well as in areas of the planned territory where historical or archaeological objects have been detected but which have not been investigated in accordance with the procedure laid down by law. Such works may only commence once all discovered objects have been properly investigated, assessed and decisions have been taken in accordance with the legislation in force.
5. The Heritage Management Regulations PTR 2.13.01:2022, Section 7.8, which stipulates that archaeological investigations are mandatory when carrying out large-scale earthworks that alter the relief over an area of more than 5 ha; specific measures must be set out to ensure that archaeological investigations are carried out prior to the earthworks.
6. The graphic part of the project must indicate the areas of neighbouring registered cultural heritage sites that may be affected by the project's solutions.
7. In accordance with the requirements of Annex 8 to STR 1.04.04:2017: 'Components of the Technical Design'; 5.3.1 – submit the mandatory project preparation documents: 'Law on the Protection of Immovable Cultural Heritage of the Republic of Lithuania', 'Law on Special Land Use Conditions of the Republic of Lithuania'; Chapter V 'Protected Areas'; Section 1 – 'Areas of cultural heritage objects and sites, their protection zones and the special land use conditions applicable therein', 'Heritage Management Regulation PTR 2.13.01:2022 "Management of Archaeological Cultural Heritage"'.
8. Ensure that new engineering solutions do not compromise the authenticity of the cultural environment or reduce the visibility or accessibility of valuable features, and that landscaping and greenery management solutions are aligned with heritage management principles.
9. The scope of the construction works and their compliance with the requirements of Lithuanian legislation must be clearly defined in the project. Submit an explanatory note for the spatial planning document; the master plan of the spatial planning document or an extract from the master plan of the spatial planning document showing the construction site; and the approval documents for the spatial planning documents.
10. When preparing project proposals, in accordance with Article 18 of the Law on the National Commission for Environmental Protection and Planning, ensure that the impact assessment of the planned economic activity of UAB 'Ignitis Renewables' – the development of the 'Curonian Nord' offshore wind farm in Lithuania and the installation of the power transmission cable for the 'Plote D' offshore wind farm – are implemented.

NOTE:
No substantive amendments to the interim protection regulation are permitted, except for the correction of errors. Errors must be corrected in both copies of the provisional protection regulation and certified by the signatures of the civil servant who drafted and issued them and the head of the territorial division, stating the date of the correction.
To amend the issued special requirements, the developer (client) or their authorised representative shall submit a free-form, reasoned request for the approved provisional conservation regulations to be declared null and void, and shall complete the application form set out in Annex 1 for the issuance of new special heritage conservation requirements. New special heritage protection requirements (temporary protection regulations) shall be issued in accordance with the procedure laid down in the Description.

The special heritage protection requirements were drawn up by:

_____	_____	_____
First name, surname	Signature	Position

A.V.

_____

Kretinga District Municipal Administration
(name of issuing authority)

SPECIAL ARCHITECTURAL REQUIREMENTS

_____Year _____No. _____

None
(Place where the special architectural requirements were established (town/district))

Details of the developer
Name, registration number and registered office of the legal entity
UAB "Offshore wind farm 1", 306640736, Vilnius, Laisvės pr. 10
Contact details
Email:renewables@ignitis.lt , tel. +37068743814

Details of the construction project
Name: Group of engineering networks for electricity transmission (330 kV underground power cable lines), Kretinga District Municipality, Kretinga District Municipality territory, construction project

Details of the structure:
Type of construction New building construction
Renovation (modernisation) No
Intended use: Electricity networks; Future intended use:
None; Category: Special; Future category: None
Land plot(s) cadastral numbers 5647/0004:238, 5647/0004:182, 5647/0004:50, 5647/0004:107, 5647/0003:61, 5647/0003:100, 5647/0003:138, 5647/0003:55, 5647/0003:217, None, 5647/0003:60, None, 5647/0004:78, 5647/0004:155, 5647/0004:193, 5647/0004:218, 5647/0004:224, None, 5647/0004:223, 5647/0004:84, None, 5647/0004:265, 5647/0003:313, 5647/0003:289, 5647/0003:283, None, 5647/0003:14, 5647/0003:241, 5647/0003:56, 5647/0003:39, 5647/0003:244, 5647/0003:42, 5647/0003:105, 5647/0003:35
Unique No. None
Address(es) *(if provided)* Kretinga District Municipality, territory of Kretinga District Municipality; Kretinga District Municipality, Darbėnai Eldership, Žyneliai village; Kretinga District Municipality, Darbėnai Eldership, Pelėkiai village; Kretinga District Municipality, Darbėnai Eldership, Žyneliai village 9; Kretinga District Municipality, Darbėnai Eldership, Medomiškiai village
Protected area No
Cultural heritage site No Cultural
heritage area No Cultural heritage
building No
Protection zone of a cultural heritage site No
Protection zone of a cultural heritage area No
Protection zone(s) for other structures No
Other areas where statutory distances from other structures and/or sites, as laid down in legislation, apply, or where other restrictions on the construction of structures, as laid down in legislation, apply due to other (existing) structures No

SPECIAL ARCHITECTURAL REQUIREMENTS FOR THE BUILDING

1. Land development (principles of landscaping, fencing, terrain shaping, play areas and other open spaces, car parking spaces, etc.) In accordance with laws and other legislation, as well as valid spatial planning documents, take into account neighbouring planned plots, the solutions set out in spatial planning documents for adjacent areas, and approved land plot formation and reorganisation projects.

2. Determination of building lines in relation to street (road) red lines Comply with laws and other legal acts, take into account existing restrictions and the existing neighbouring environment, whilst assessing the solutions set out in spatial planning documents.

3. A building may contain groups of premises with a designated use other than that assigned to the building, formed as separate real estate cadastral objects ((if the application for the issuance of special requirements states that the building is planned as mixed-use (multi-functional) and specifies that the applicant wishes to designate different groups of intended use for the premises within the building than those assigned to the building

, only those groups that correspond to the content of the (possible) land use types planned in the solutions of the lowest-level comprehensive spatial planning document applicable to the territory shall be listed from among the desired ones).) None

4. Permissible height of structures (buildings) in metres above ground level, absolute altitude of structures, number of storeys None

5. Permissible building density on the plot None

6. Permissible building intensity or floor area ratio for the plot (in areas designated for industrial and storage facilities and/or engineering infrastructure) None

6. Type of development None

7. Proportion of associated green spaces and vegetation on the plot (as a percentage) None

9. Layout of buildings on the plot in relation to neighbouring plots None

10. Mandatory organisation of architectural competitions for projects recognised by a municipal council decision as significant from an architectural, urban planning, national or public interest perspective None

11. Mandatory public consultation on the planned design of a building (or group of buildings) When designing buildings that fall within the list of buildings of public importance, it is necessary to carry out a public consultation procedure regarding the planned design. Design proposals must be prepared in accordance with the procedure set out in Chapter VIII of STR 1.04.04:2017 'Building Design, Project Expertise'.

12. Criteria for the application of the guidelines on the methodology for assessing the quality of municipal architecture, approved by a decision of the municipal council None

13. Other requirements: Comply with the project of exceptional national importance, approved by Resolution No. 28 of the Government of the Republic of Lithuania of 21 January 2026, entitled 'Territories required for the connection of power stations utilising renewable energy sources, planned for development in the territorial sea of the Republic of Lithuania and/or in the part(s) of the Republic of Lithuania's exclusive economic zone in the Baltic Sea, to electricity transmission networks, for the development of engineering infrastructure", as approved by Resolution No. 28 of the Government of the Republic of Lithuania dated 21 January 2026. Follow the decisions on amendments to the master plan for the territory of Kretinga District and part thereof – the town of Kretinga (approved by Kretinga District Municipal Council Resolution No. T2-178 of 13 May 2021), take into account the planned priorities, assess the proposed engineering and infrastructure structures, and the natural
and the urban landscape. The project must include, as a separate section, an analysis of extracts from all the Master Plan drawings and a verification of the compliance of the proposed solutions. The interests of third parties must not be infringed. The public interest must not be infringed.

Building details:
Type of construction New building Under
renovation (modernisation) No
Intended use: Electricity networks. Future intended use: None.
Category: Special. Future category: None.
Cadastral numbers of plot(s) of land: None, 5647/0003:313, 5647/0003:289, 5647/0003:283, 5647/0003:14, 5647/0003:241, 5647/0003:56, 5647/0003:39, 5647/0003:244, 5647/0003:42, 5647/0003:105, 5647/0003:35, 5647/0003:61, 5647/0003:100, 5647/0003:138, 5647/0003:55, 5647/0003:217, None, 5647/0003:60, None, 5647/0004:78, 5647/0004:155, 5647/0004:193, 5647/0004:218, 5647/0004:224, None, 5647/0004:223, 5647/0004:84, None, 5647/0004:265, 5647/0004:107, 5647/0004:182, 5647/0004:50
Unique No. None
Address(es) *(if assigned)* Kretinga District Municipality, territory of Kretinga District Municipality; Kretinga District Municipality, Darbėnai Eldership, Žyneliai village; Kretinga District Municipality, Darbėnai Eldership, Pelėkiai village; Kretinga District Municipality, Darbėnai Eldership, Žyneliai village 9; Kretinga District Municipality, Darbėnai Eldership, Medomiškiai village
Protected area No
Cultural heritage site No Cultural
heritage area No Cultural heritage
building No
Protection zone of a cultural heritage object No
Protection zone of a cultural heritage site No
Protection zone(s) of other structures No

Other areas where statutory distances from other buildings and/or sites, as laid down in legislation, apply, or where other restrictions on building construction, as laid down in legislation, apply due to other (existing) buildings No

SPECIAL ARCHITECTURAL REQUIREMENTS FOR THE BUILDING

1. Land plot management (principles of landscaping, fencing, terrain shaping, play areas and other open spaces, car parking spaces, etc.) In accordance with laws and other legislation, as well as valid spatial planning documents, take into account neighbouring planned plots, the solutions set out in spatial planning documents for adjacent areas, and approved land plot formation and reorganisation projects.

2. Determination of building lines in relation to street (road) red lines Comply with laws and other legal acts, take into account existing restrictions and the existing neighbouring environment, whilst assessing the solutions set out in spatial planning documents.

3. A building may contain groups of premises formed as separate real estate cadastral objects with a purpose other than that assigned to the building (if the application for special requirements specifies that the building is planned to be mixed-use (multi-functional) and if the application specifies that different categories of use are to be established within the building from those of the building itself, only those categories that comply with the content of the (possible) land-use types set out in the provisions of the lowest-level comprehensive spatial planning document applicable to the area shall be listed from among the requested categories). None

4. Permissible height of structures (buildings) in metres above ground level, absolute altitude of structures, number of storeys None

5. Permissible building density on the plot None

6. Permissible building intensity or floor area ratio for the plot (in areas designated for industrial and storage facilities and/or engineering infrastructure) None

6. Type of development None

7. Proportion of associated green spaces and vegetation on the plot (as a percentage) None

9. Layout of buildings on the plot in relation to neighbouring plots None

10. Mandatory organisation of architectural competitions for projects recognised by a municipal council decision as significant from an architectural, urban planning, national or public interest perspective None

11. Mandatory public consultation on the planned design of a building (or group of buildings) When designing buildings that fall within the list of buildings of public importance, it is necessary to carry out a public consultation procedure regarding the planned design. Design proposals must be prepared in accordance with the procedure set out in Chapter VIII of STR 1.04.04:2017 'Building Design, Project Expertise'.

12. Criteria set out in the guidelines for the application of the municipal architectural quality assessment methodology, approved by a decision of the municipal council None

13. Other requirements: To comply with the project of exceptional national importance, 'Areas required for the connection of power stations using renewable energy sources, planned for development in the territorial sea of the Republic of Lithuania and/or in the part(s) of the Republic of Lithuania's exclusive economic zone in the Baltic Sea, to be connected to electricity transmission networks, for the development of engineering infrastructure", approved by Resolution No. 28 of the Government of the Republic of Lithuania dated 21 January 2026. Follow the decisions on amendments to the master plan for the territory of Kretinga District and part thereof – the town of Kretinga (approved by Kretinga District Municipal Council Resolution No. T2-178 of 13 May 2021), take into account the planned priorities, assess the proposed engineering and infrastructure structures, the natural and urban landscape. The project must include, as a separate section, an analysis of extracts from all the Master Plan drawings and a verification of compliance with the decisions. The interests of third parties must not be infringed. The public interest must not be infringed.

14. If no specific architectural requirements are set out, this shall be noted in the relevant sections of the form specified in Annex 2.
15. The requirements listed in sub-paragraphs 4–9 of this Annex shall apply where, in the cases specified in Article 20 of the Law on Spatial Planning of the Republic of Lithuania, no detailed plans or local-level master plans have been drawn up, which set out

regulations on land use within the area covered by the detailed plans, as well as where such spatial planning documents have been drawn up but do not set out all the requirements specified in points 4–9 of this Annex (in which case only the missing requirements shall apply).

16. In accordance with the provisions of Article 24 of the Construction Law of the Republic of Lithuania, special architectural requirements remain valid for 5 years from the date of their issue, provided that no building permit has been obtained. Once a building permit has been obtained, the special architectural requirements remain valid until the date of completion of the construction works.

The special architectural requirements were issued by

_____	_____	_____
(position of the issuing person)	(signature, date)	(first name, surname)

Pasirašė elektroniniu parašu
Data: 2026-05-20 14:43:39 GMT+3
Patvirtinta AB „Energijos skirstomo operatorius"
Registracijos Nr. P199435

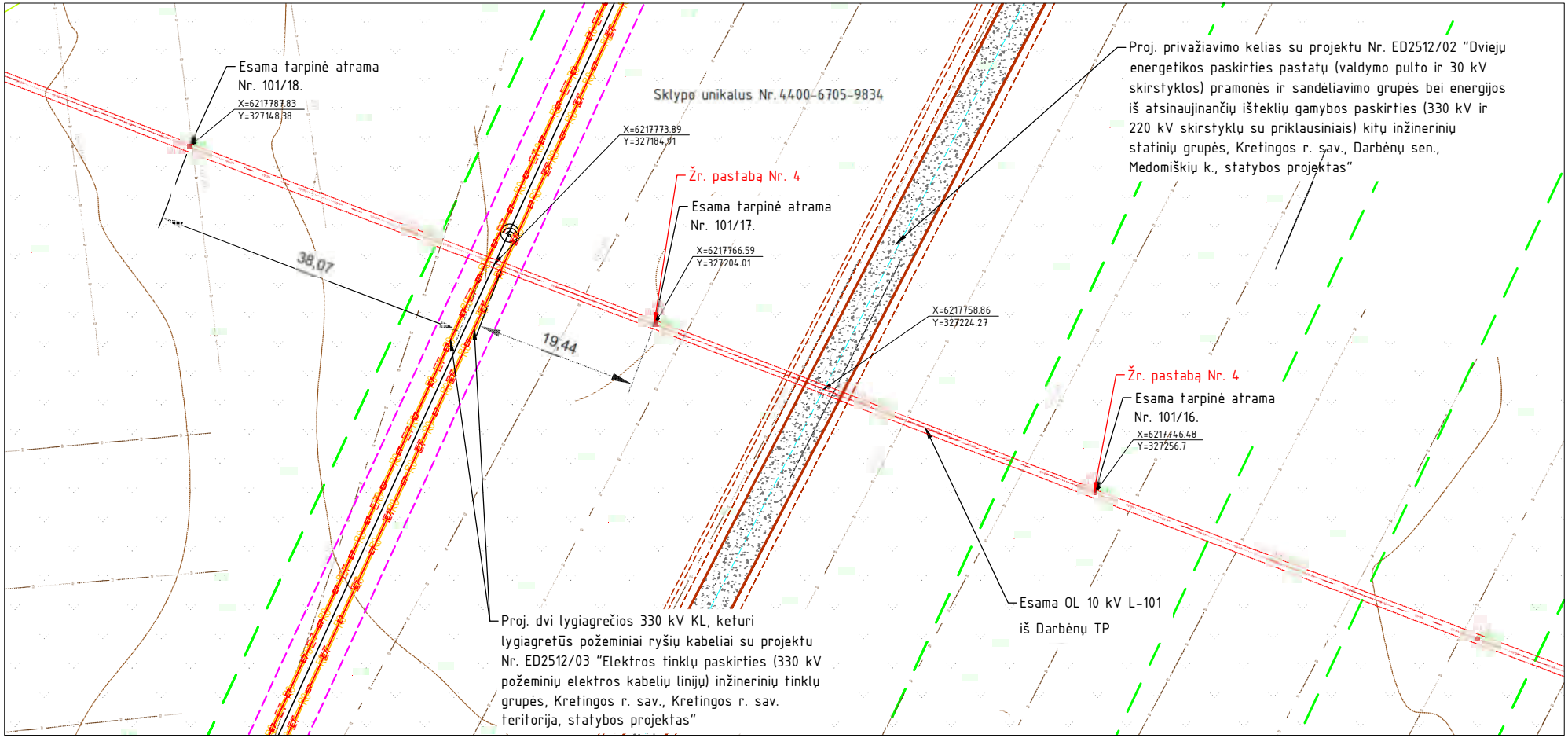

PASTABOS:

1. Projektuojamas privažiavimo kelias prie naujai statomos 220/330 kV Pelėkių TP kerta esamą 10 kV OL L-101 iš Darbėnų TP tarp esamų atramų Nr. 101/16 ir Nr. 101/17.
2. Projektuojami 2 x 330 kV KL su 4 x ryšių kabeliais tarp 330 kV Darbėnų skirstyklos ir naujai statomos 220/330 kV Pelėkių TP kerta esamą 10 kV OL L-101 iš Darbėnų TP tarp esamų atramų Nr. 101/17 ir Nr. 101/18.
3. Proj. 2 x 330 kV KL atstumas iki esamų 10 kV OL L-101 iš Darbėnų TP atramų Nr. 101/17 ir Nr. 101/18 požeminės dalies ir įžemintuvų yra didesnis už minimalius leistinus atstumus pagal ELIĮT reikalavimus (>5m).
4. Šiuo metu yra rengiami naujos 220/330 kV Pelėkių TP statybos projektiniai pasiūlymai (SPP). Techninio darbo projekto (TDP) rengimo etape privaloma išsiimti iš AB ESO technines sąlygas dėl esamų atramų Nr. 101/16 ir Nr. 101/17, numatant, jog šiose atramose turi būti įrengiamas dvigubas laidų tvirtinimas, kartu pakeičiant esamas traversas į naujas su dviem smaiginiais izoliatoriais kiekvienai fazei.

Brėžinio ir jame pateiktos informacijos dauginimas ir platinimas trečioms šalims draudžiamas

SUTARTINIS ŽYMĖJIMAS

- Proj. 330 kV KL apsaugos zona (po 2 m į abi puses nuo kabelio)
- E7 — Proj. 330 kV kabelių linijos (KL) trasa (atstumas tarp dviejų KL ašių - 2m)
- R0 — Proj. šviesolaidinių kabelių trasa
- Sklypų ribos
- Elektros kabelių elektroninis žymeklis

Laida	Išleidimo data	Laidos statusas. Keitimo priežastis (jei taikoma)
0	2026-05-22	Statybos leidimui ir techninio darbo projekto rengimui

Kval. patv. dok. Nr.	ENER-G DESIGN		Dviejų energetikos paskirties pastatų (valdymo pulto ir 30 kV skirstyklos) pramonės ir sandėliavimo grupės bei energijos iš atsinaujinančių išteklių gamybos paskirties (330 kV ir 220 kV skirstyklų su priklausiniais) kitų inžinerinių statinių grupės, Kretingos r. sav., Darbėnų sen., Medomiškių k., statybos projektas
13502	PV	Indrė Judzentavičienė	Projektuojamo privažiavimo kelio ir 2x330 kV KL sankirtos su esama 10 kV OL L-101 iš Darbėnų TP planas M 1:500 — Laida 0
25402	PDV	Petras Melnikovas	
	Proj.	Rūta Nauburytė-Skersė	
LT	Statytojas / Užsakovas: UAB „Offshore wind farm 1"		ED2512/02-XX-SPP-E.B-100.1 — Lapas 1, Lapų 1

Data	Parašas	Pavardė	Proj. dalis

Mh 1:500
Mv 1:500

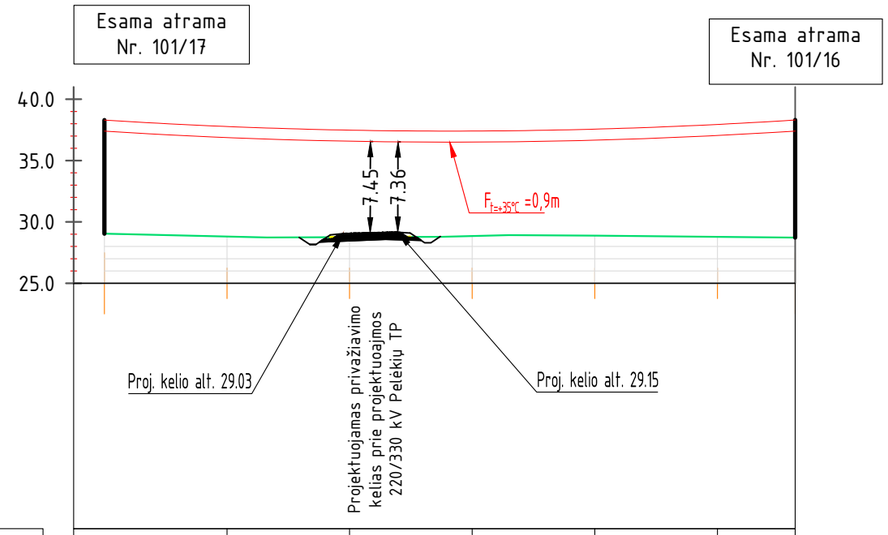

ŽEMĖS PAVIRŠIAUS ALTITUDĖS	28.81	28.76	28.85	28.89	28.78
PIKETAI	0+10	0+20	0+30	0+40	0+50
TARPATRAMIS, m	56				
ATSTOJAMASIS TARPATRAMIS, m	61.9				
KILOMETRAI					

PASTABOS:

1. Projektuojamas privažiavimo kelias prie naujai statomos 220/330 kV Pelėkių TP kerta esamą 10 kV OL L-101 iš Darbėnų TP tarp esamų atramų Nr. 101/16 ir Nr. 101/17.
2. Esamos 10 kV OL fazinių laidų įlinkis perskaičiuotas vadovaujantis AB ESO rangovo žemėlapyje prieinama informacija, atlikto topografinio matavimo duomenimis kartu išmatuojant esamų laidų aukščius bei tipinėmis laidų montavimo lentelėmis.
3. Gabaritas nuo naujai projektuojamo privažiavimo kelio paviršiaus iki esamų fazinių laidų, esant didžiausiam jų įlinkiui (prie aukščiausios aplinkos temperatūros, nevertinant laidų įšilimo dėl srovės), atitinka ELĮT nustatytus reikalavimus.

Tarpatramis tarp atramų	Perskaičiuotas gabaritas (esant 35°C oro temperatūrai, neatsižvelgiant į laidų įšilimą), m	Minimalus gabaritas iki kelio paviršiaus pagal ELĮT (esant 35°C oro temperatūrai, neatsižvelgiant į laidų įšilimą0	Skirtumas tarp perskaičiuoto gabarito ir ELĮT reikalaujamo minimalaus gabarito, m	Išvada, vertinanti gabaritą sankirtoje su projektuojamu privažiavimo keliu
Esami faziniai laidai A-50				
101/16 - 101/17	7.36	7	0.36	ELĮT sąlyga tenkinama

Brėžinio ir jame pateiktos informacijos dauginimas ir platinimas trečioms šalims draudžiamas

Laida	Išleidimo data	Laidos statusas. Keitimo priežastis (jei taikoma)
0	2026-05-18	Statybos leidimui ir techninio darbo projekto rengimui

Kval. patv. dok. Nr.	ENER-G DESIGN		Dviejų energetikos paskirties pastatų (valdymo pulto ir 30 kV skirstyklos) pramonės ir sandėliavimo grupės bei energijos iš atsinaujinančių išteklių gamybos paskirties (330 kV ir 220 kV skirstyklų su priklausiniais) kitų inžinerinių statinių grupės, Kretingos r. sav., Darbėnų sen., Medomiškių k., statybos projektas
13502	PV	Indrė Judzentavičienė	Esamos 10 kV OL L-101 iš Darbėnų TP sankirtos su proj. privažiavimo keliu išilginis pjūvis Mh1:500 Mv1:500 — Laida 0
25402	PDV	Petras Melnikovas	
	Proj.	Rūta Nauburytė-Skersė	
LT	Statytojas / Užsakovas: UAB „Offshore wind farm 1"		ED2512/02-XX-SPP-E.B-100.2 — Lapas 1, Lapų 1

Data	Parašas	Pavardė	Proj. dalis

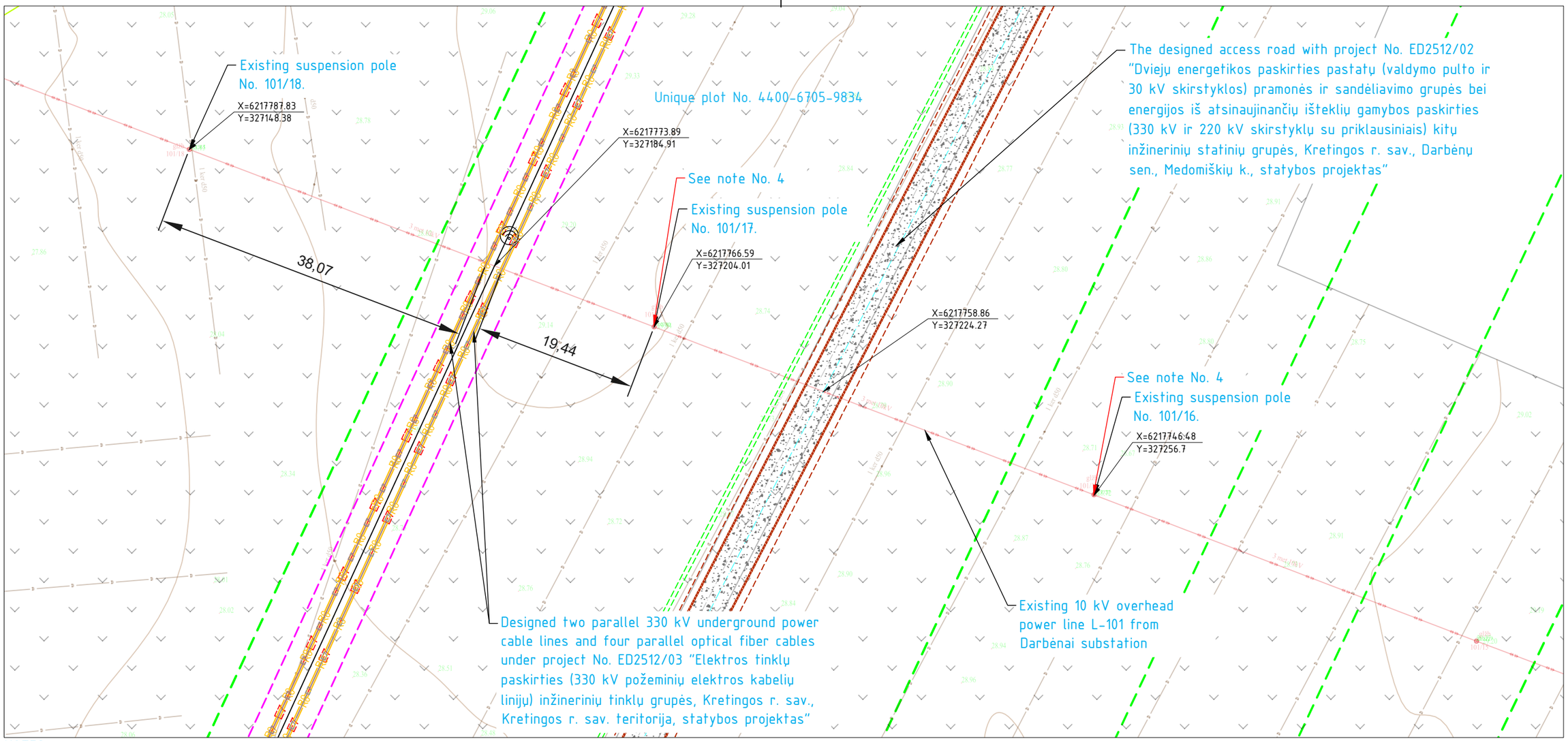

NOTES:

1. The designed access road to the new 220/330 kV Pelėkiai Substation crosses the existing 10 kV overhead line L-101 from Darbėnai Substation, between existing poles No. 101/16 and No. 101/17..
2. The designed 2 × 330 kV cable lines with 4 × optical fiber cables between the 330 kV Darbėnai Switchyard and the new 220/330 kV Pelėkiai Substation cross the existing 10 kV overhead line L-101 from Darbėnai Substation, between existing poles No. 101/17 and No. 101/18.
3. The distance from the designed 2 × 330 kV cable lines to the underground parts and grounding electrodes of existing 10 kV overhead line L-101 poles No. 101/17 and No. 101/18 is greater than the minimum permissible clearances specified in the ELIJT requirements (> 5 m).
4. The design proposals for the construction of the new 220/330 kV Pelėkiai Substation are currently being prepared. During the preparation of the technical work design, it is mandatory to obtain technical conditions from AB ESO regarding existing poles No. 101/16 and No. 101/17, specifying that these poles shall be upgraded with double conductor attachment, replacing the existing crossarms with new crossarms equipped with two pin insulators per phase.

AGREEDED MARKINGS

- Designed 330 kV Cabel Line Protection Zone (2m to each side of the cable)
- E7 — Designed 330 kV Cabel Line Route (2m between cable axes)
- R0 — Designed Optical Fibre Cable Route
- The Boundaries Plots
- Electrical Cables Electronic Marker

Brėžinio ir jame pateiktos informacijos dauginimas ir platinimas trečioms šalims draudžiamas

Laida	Išleidimo data	Laidos statusas. Keitimo priežastis (jei taikoma)
0	2026-05-22	Statybos leidimui ir techninio darbo projekto rengimui

Kval. patv. dok. Nr.	ENER-G DESIGN		Dviejų energetikos paskirties pastatų (valdymo pulto ir 30 kV skirstyklos) pramonės ir sandeliavimo grupės bei energijos iš atsinaujinančių išteklių gamybos paskirties (330 kV ir 220 kV skirstyklų su priklausiniais) kitų inžinerinių statinių grupės, Kretingos r. sav., Darbėnų sen., Medomiškių k., statybos projektas
13502	PV	Indrė Judzentavičienė	The designed access road and 2x330 kV underground cable lines crossing with existing 10 kV overhead line L-101 from Darbėnai substation plan, scale 1:500 — Laida: 0
25402	PDV	Petras Melnikovas	
	Proj.	Rūta Nauburytė-Skersė	
EN	Statytojas / Užsakovas: UAB „Offshore wind farm 1"		ED2512/02-XX-SPP-E.B-100.1 — Lapas: 1; Lapų: 1

Data | Parašas | Pavardė | Proj. dalis

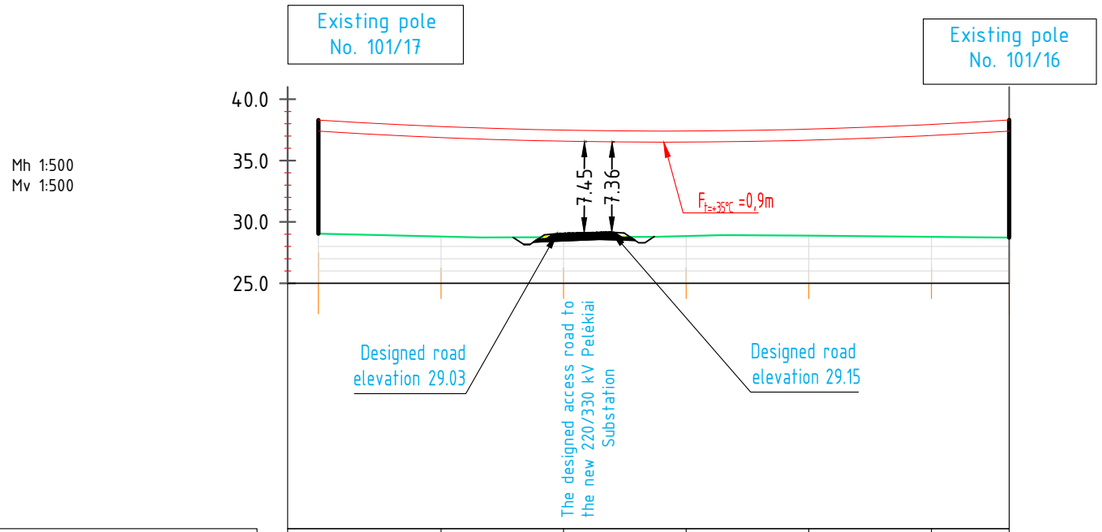

GROUND SURFACE ELEVATIONS	28.81	28.76	28.85	28.89	28.78
STATIONS	0+10	0+20	0+30	0+40	0+50
SPAN, m	56				
RULLING SPAN, m	61.9				
KILOMETRES					

NOTES:

1. The designed access road to the new 220/330 kV Pelėkiai Substation crosses the existing 10 kV overhead line L-101 from Darbėnai Substation, between existing poles No. 101/16 and No. 101/17.
2. The sag of the existing 10 kV overhead line phase conductors has been recalculated based on the information available in the AB ESO contractor's map, the data obtained from the topographic survey (including measured conductor heights), and the standard conductor stringing tables.
3. The clearance between the surface of the newly designed access road and the existing phase conductors, under the condition of maximum conductor sag (at the highest ambient temperature, without conductor heating due to current), complies with the requirements specified in the ELIĮT.

Between poles	Recalculated clearance at 35°C ambient temperature (excluding conductor heating), m	Minimum clearance above road surface required by ELIĮT at 35°C ambient temperature (excluding conductor heating), m	Difference between recalculated clearance and the ELIĮT minimum clearance, m	Compliance with ELIĮT clearance requirements at the designed road crossing
Existing A-50 phase conductor				
101/16 - 101/17	7.36	7	0.36	ELIĮT requirements are met

Brėžinio ir jame pateiktos informacijos dauginimas ir platinimas trečioms šalims draudžiamas

Laida	Išleidimo data	Laidos statusas. Keitimo priežastis (jei taikoma)
0	2026-05-18	Statybos leidimui ir techninio darbo projekto rengimui

Kval. patv. dok. Nr.			
13502	PV	Indrė Judzentavičienė	
25402	PDV	Petras Melnikovas	
	Proj.	Rūta Nauburytė-Skersė	

ENER-G DESIGN

Dviejų energetikos paskirties pastatų (valdymo pulto ir 30 kV skirstyklos) pramonės ir sandėliavimo grupės bei energijos iš atsinaujinančių išteklių gamybos paskirties (330 kV ir 220 kV skirstyklų su priklausiniais) kitų inžinerinių statinių grupės, Kretingos r. sav., Darbėnų sen., Medomiškių k., statybos projektas

Longitudinal section at the crossing of the existing 10 kV overhead line L-101 from Darbėnai Substation with the access road, H Scale 1:500, V Scale 1:500

Laida: 0

EN

Statytojas / Užsakovas:
UAB „Offshore wind farm 1"

ED2512/02-XX-SPP-E.B-100.2

Lapas: 1 | Lapų: 1

Data	Parašas	Pavardė	Proj. dalis

Pasirašė elektroniu parašu
Data: 2026.06.16 16:20:29 GMT+3
Patvirtinta AB „Energijos skirstymo operatorius"
Registracijos Nr. P194125

Priedas Nr. 6

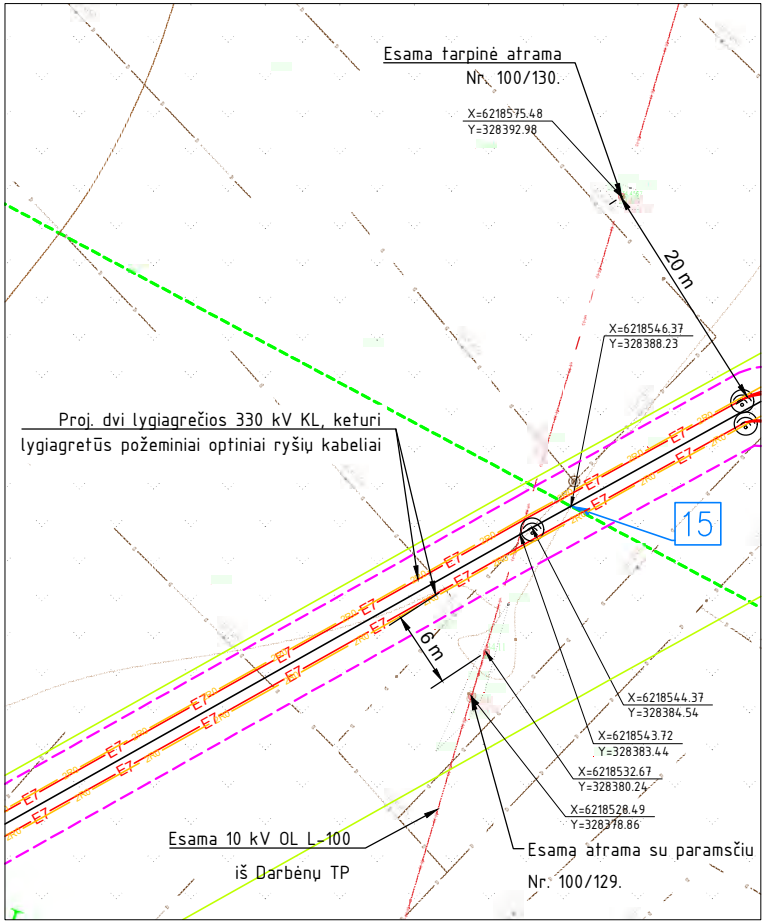

PASTABOS:

1. Šiuo metu yra rengiami naujų kabelių linijų tarp 330 kV Darbėnų SP ir naujai statomos 220/330 kV Pelėkių TP statybos projektiniai pasiūlymai (SPP). Projektuojami 2 x 330 kV KL su 4 x ryšių kabeliai kerta esamą 10 kV OL L-100 iš Darbėnų TP tarp esamų atramų Nr. 100/129 ir Nr. 100/130.
2. Proj. 2 x 330 kV KL atstumas iki esamų 10 kV OL L-100 iš Darbėnų TP atramų Nr. 100/129 ir Nr. 100/130 požeminės dalies ir įžemintuvų yra didesnis už minimalius leistinus atstumus pagal ELIJT reikalavimus (>5m).

SUTARTINIS ŽYMĖJIMAS

- Proj. 330 kV KL apsaugos zona (po 2 m į abi puses nuo kabelio)
- E7 — Proj. 330 kV kabelių linijos (KL) trasa (atstumas tarp dviejų KL ašių - 2m)
- 2R0 — Proj. šviesolaidinių kabelių trasa
- Sklypų ribos
- Elektros kabelių elektroninis žymeklis
- 1 — Riba tarp skirtingų sklypų
- Vystymo plane išskirtas 330 kV KL koridorius

Brėžinio ir jame pateiktos informacijos dauginimas ir platinimas trečioms šalims draudžiamas

0	2026-06-16	Statybos leidimui ir techninio darbo projekto rengimui	
Laida	Išleidimo data	Laidos statusas. Keitimo priežastis (jei taikoma)	

Kval. patv. dok. Nr.	ENER-G DESIGN		Elektros tinklų paskirties (330 kV požeminių elektros kabelių linijų) inžinerinių tinklų grupės, Kretingos r. sav., Kretingos r. sav. teritorija, statybos projektas	
13502	PV	Indrė Judzentavičienė	Proj. 330 kV elektros ir optinių kabelių sankirtos su esama 10 kV OL L-100 iš Darbėnų TP planas M 1:500	Laida 0
36744	PDV	Rūta Nauburytė-Skersė		
	Proj.			
LT	Statytojas / Užsakovas: UAB „Offshore wind farm 1"		ED2512/03-XX-SPP-E-T1.B-02.3	Lapas 1 / Lapų 1

Data	Parašas	Pavardė	Proj. dalis

Appendix No. 6

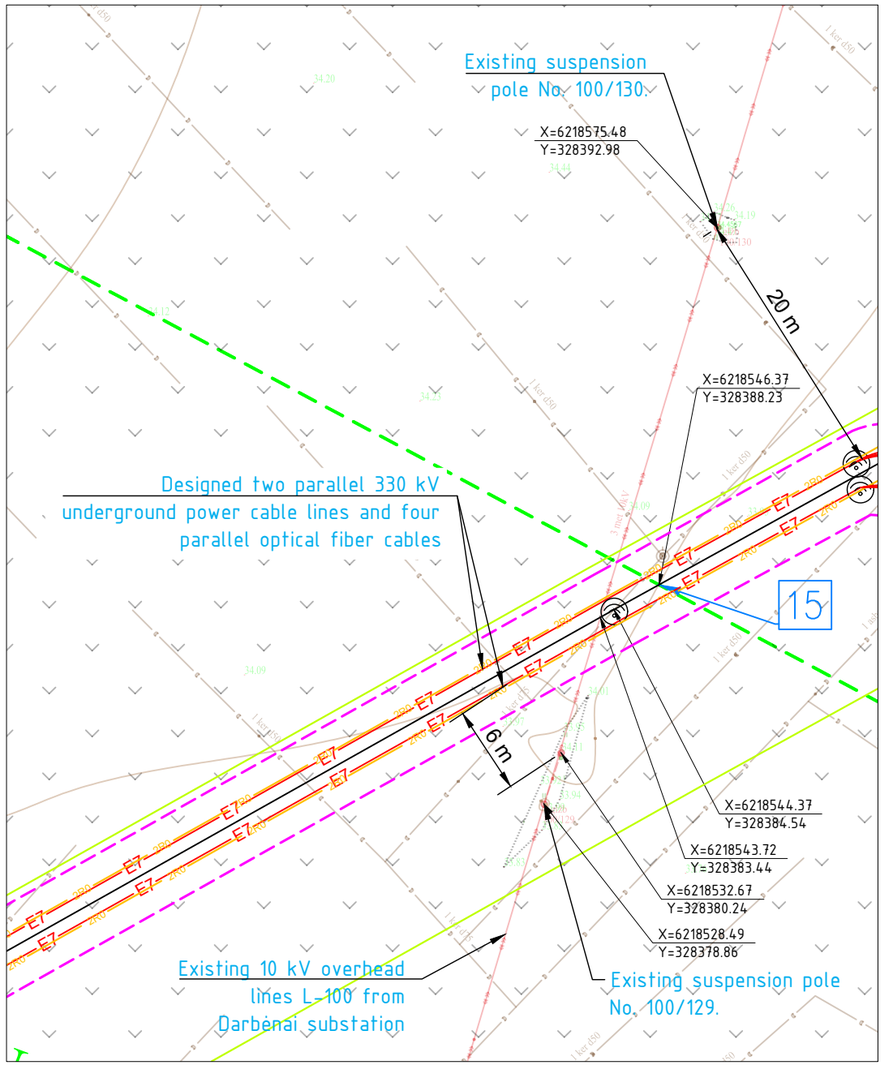

NOTES:

1. The design proposals for the construction of the new cable lines between the 330 kV Darbėnai switchyard and the newly constructed 220/330 kV Pelėkiai Substation are currently being prepared. the designed two parallel 330 kV underground cable lines together with four parallel optical fiber cables cross the existing 10 kV overhead lines L-100 from Darbėnai substation between existing poles No. 100/129 and No. 100/130.
2. The distance from the designed 2 × 330 kV cable lines to the underground parts and grounding electrodes of existing 10 kV overhead line L-100 poles No. 100/129 and No. 100/130 is greater than the minimum permissible clearances specified in the ELIJT requirements (> 5 m).

AGREEDED MARKINGS

- Designed 330 kV Cabel Line Protection Zone (2m to each side of the cable)
- E7 — Designed 330 kV Cabel Line Route (2m between cable axes)
- 2R0 — Designed Optical Fibre Cable Route
- The Boundaries Plots
- Electrical Cables Electronic Marker
- 1 — The Boundary between different Land Plots
- 330 kV Cable Line Corridor defined in the development plan

Brėžinio ir jame pateiktos informacijos dauginimas ir platinimas trečioms šalims draudžiamas

0	2026-06-16	Statybos leidimui ir techninio darbo projekto rengimui
Laida	Išleidimo data	Laidos statusas. Keitimo priežastis (jei taikoma)

Kval. patv. dok. Nr.	ENER-G DESIGN		Elektros tinklų paskirties (330 kV požeminių elektros kabelių linijų) inžinerinių tinklų grupės, Kretingos r. sav., Kretingos r. sav. teritorija, statybos projektas
13502	PV	Indrė Judzentavičienė	Plan of designed 2x330 kV underground cable lines and four optical cable lines crossings with existing 10 kV overhead line L-100 from Darbėnai substation, scale 1:500 — Laida: 0
36744	PDV	Rūta Nauburytė-Skersė	
	Proj.		
EN	Statytojas / Užsakovas: UAB „Offshore wind farm 1"		ED2512/03-XX-SPP-E-T1.B-02.3 — Lapas: 1; Lapų: 1

Data	Parašas	Pavardė	Proj. dalis

Pasirašymas
Skyriaus vadovas, LITGRID AB
2026-06-18 13:30:22
Pasirašymas
Skyriaus vadovas, LITGRID AB
2026-06-19 09:42:20

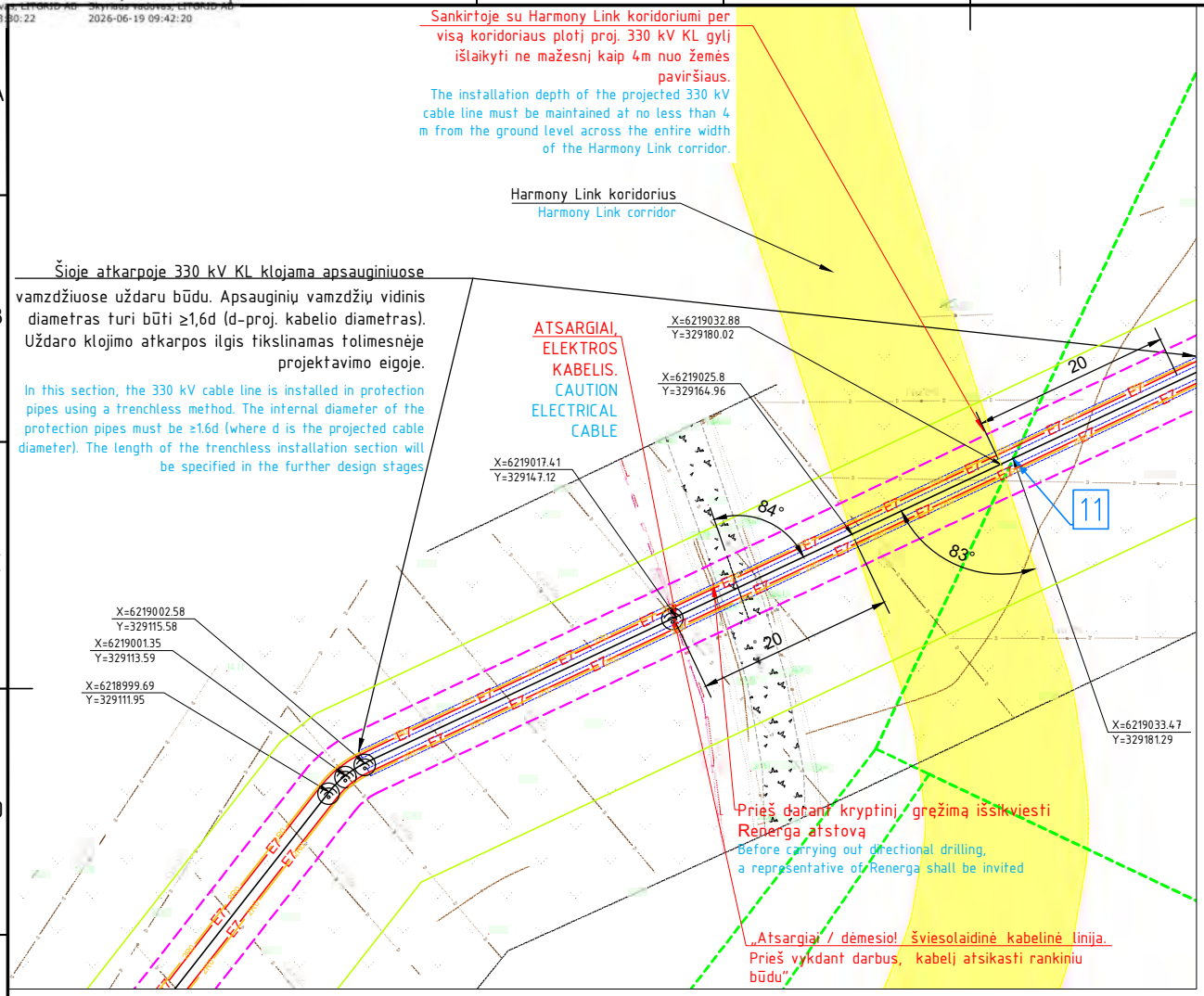

330 kV KL klojimo išilginis pjūvis sankirtoje su Harmony Link koridoriumi (klojama uždaru būdu)

Longitudinal section of 330 kV undergorund cable lines installation at the intersection with Harmony Link corridor (using trenchless method)

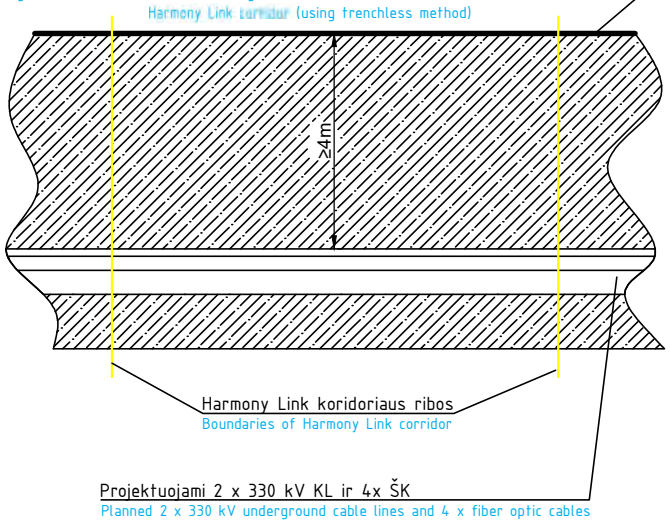

Pastabos / Notes :

1. Pagal Litgrid AB pateiktą informaciją - planuojamas HVDC kabelio (Harmony Link) įrengimo gylis - 2 m, eksploatacijos metu kabelio paviršiaus temperatūra gali siekti iki 90 °C. Atsižvelgiant į tai, techninio darbo projekto rengimo etape būtina įvertinti galimą šiluminę sąveiką tarp abiejų kabelių linijų ir atlikti išsamius šilumos pasiskirstymo skaičiavimus. Jei skaičiavimų rezultatai parodys, jog nėra užtikrinama pakankama šiluminė izoliacija tarp šiuo projektu projektuojamų KL ir planuojamos Harmony Link KL, siekant sumažinti abipusę šiluminę įtaką bei išvengti galimo kabelių linijų pralaidumo mažėjimo dėl perkaitimo, būtina numatyti projektuojamų 330 kV KL tarp 220/330 kV Pelėkių TP ir 330 kV Darbėnų SP klojimą atitinkamai didesniame gylyje.
According to the information provided by Litgrid AB - the planned installation depth of the HVDC cable (Harmony Link) is 2 m, and during operation the cable surface temperature may reach up to 90 °C. Considering this, during the preparation stage of the technical design it is necessary to assess the potential thermal interaction between the two cable lines and perform detailed heat distribution calculations. If the calculation results show that sufficient thermal insulation between the cable lines designed in this project and the planned Harmony Link cable lines cannot be ensured, the designed 330 kV cable line between the 220/330 kV Pelėkių TP and the 330 kV Darbėnų SP shall be installed at a greater depth in order to reduce mutual thermal impact and avoid a potential decrease in cable line capacity due to overheating.

2. Iki statybos darbų pradžios sankirtos su Harmony Link koridoriumi detalizuoti sprendiniai turi būti suderinti su Litgrid AB. Be Litgrid AB pritarimo techninio darbo projekto sprendiniams darbus vykdyti esamose elektros perdavimo linijų apsaugos zonose - draudžiama.
Before the commencement of construction works, the detailed solutions for the crossing of the Harmony link corridor shall be agreed with Litgrid AB. No works may be carried out within the existing protection zones of the electricity transmission lines without Litgrid AB's approval of the technical design solutions.

SUTARTINIS ŽYMĖJIMAS/ AGREED MARKINGS

- Proj. 330 kV KL apsaugos zona (po 2 m į abi puses nuo kabelio) / Designed 330 kV Cable Line Protection Zone (2m to each side of the cable)
- E7 — Proj. 330 kV kabelių linijos (KL) trasa (atstumas tarp dviejų KL ašių - 2m) / Designed 330 kV Cable Line Route (distance of 2m between cable axes)
- 2R0 — Proj. dviejų šviesolaidinių kabelių trasa / Design of two Optical Fibre Cable Routes
- Sklypų ribos / The Boundaries of Land Plot
- Vystymo plane išskirtas 330 kV KL koridorius / 330 kV Cable Line Corridor defined in the development plan
- Apsauginis kabelio vamzdis, klojamas uždaru būdu / Protective Cable Conduit, installed using the enclosed method
- Elektros kabelių elektroninis žymeklis / Electrical Cables Electronic Marker
- 1 — Riba tarp skirtingų sklypų / The Boundary between different Land Plots
- Apsauginis kabelio vamzdis, klojamas atviru būdu / Protective Cable Conduit, installed using open-cut method
- Vystymo plane išskirtas Harmony Link koridorius / Harmony Link Corridor defined in the development plan

Brėžinio ir jame pateiktos informacijos dauginimas ir platinimas trečioms šalims draudžiamas

Laida	Išleidimo data	Laidos statusas. Keitimo priežastis (jei taikoma)
0	2026-06-18	Statybos leidimui ir techninio darbo projekto rengimui

Kval. patv. dok. Nr.	ENER-G DESIGN		Elektros tinklų paskirties (330 kV požeminių elektros kabelių linijų) inžinerinių tinklų grupės, Kretingos r. sav., Kretingos r. sav. teritorija, statybos projektas
13502	PV	Indrė Judzentavičienė	Proj. 330 kV elektros ir optinių kabelių trasos planas sankirtoje su Harmony Link koridoriumi M1:500 — Laida 0
36744	PDV	Rūta Nauburytė-Skersė	
	Proj.		
LT	Statytojas / Užsakovas: UAB „Offshore wind farm 1"		ED2512/03-XX-SPP-E-T1.B-02.2 — Lapas 1, Lapų 1

Data | Parašas | Pavardė | Proj. dalis

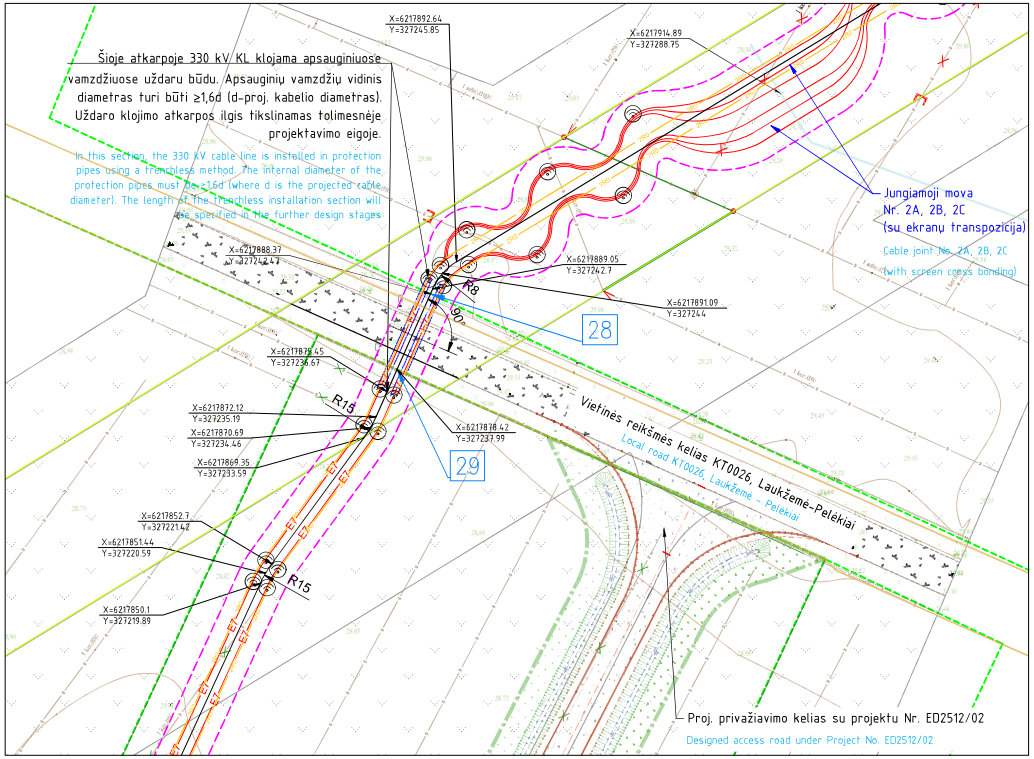

SUTARTINIŲ ŽYMĖJIMŲ AGREEDMARKINGS

- Proj. 330 kV KL apsaugos zona (po 2 m į abi puses nuo kabelio) / Designed 330 kV Cable Protection Zone (2m to each side of the cable)
- E7 — Proj. 330 kV kabelių linijos KL trasos (atstumas tarp vidinių KL ašių – 2m) / Designed 330 kV Cable Route (distance of 2m between cable axes)
- 2R0 — Proj. dviejų šviesolaidinių kabelių trasa / Designed two Optical Fibre Cable Route
- Sklypų riba / The Boundary of Land Plot
- Vystymo planas kiškiai 330 kV KL koridorius / 330 kV Cable Corridor defined in the development plan
- Apsauginis kabelio vamzdis, kloja mas uždaru būdu / Protective Cable Conduits installed using the enclosed method
- 1 Elektros kabelio elektronines žymeklis / Electrical Cables Electronic Marker
- Riba tarp sklypų / The Boundary between different Land Plots
- Proj. šviesolaidinių kabelių apsaugos zona (po 2 m į abi puses nuo kabelio) / Designed Optical Fibre Cable Protection Zone (2m to each side of the cable)

330 kV KL klojimo uždaru būdu skersinis pjūvis
Section of 330 kV cable line installation using the trenchless method

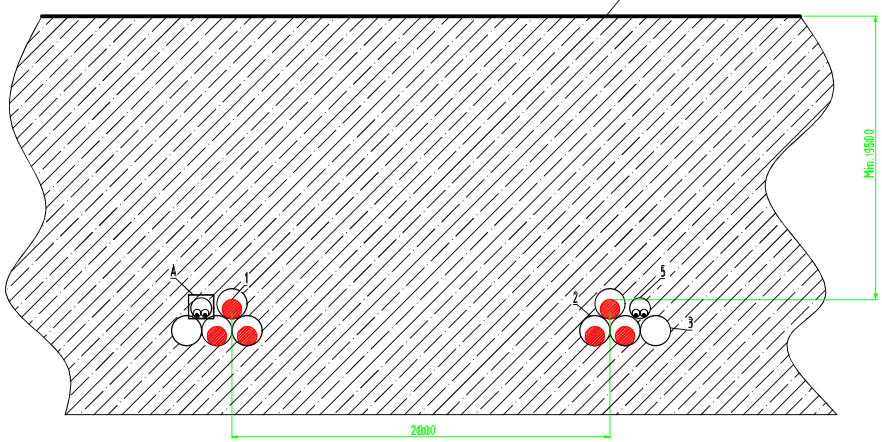

A vaizdas
View A

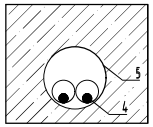

Eil. Nr. Item No.	Detalės pav. Description
1	330 kV kabelis 330 kV cable
2	Apsauginis vamzdis Protective pipe
3	Rezervinis vamzdis Reserve pipe
4	ŠK apsauginiame vamzdyje D40 Fibre optic cable in D40 protective pipe
5	Apsauginis vamzdis D110 D110 protective pipe

Projekto sprendiniams pritarta.
2026-07-01 Petras Šadreika

Pastabos / Notes :

1. Proj. vienos 330 kV KL apsaugos zona yra po 2 metrus horizontalus atstumas į abi puses nuo kabelių linijos, vanduo virš jos ir žemė po šia juosta. / The protection zone of one projected 330 kV cable line extends 2 meters horizontally on both sides of the cable line, including the water above it and the ground beneath this strip.
2. Melioracijos statinių, kuriuos kerta proj. 330 kV KL ir ŠK trasa, pertvarkymo darbai numatomi atskirai rengiamame Melioracijos sistemų pertvarkymo projekte / The reconstruction of the drainage systems intersected by the proposed 330 kV underground cable line and optical fiber cable route provided for in a separately prepared drainage system reconstruction project.

Brėžinio ir jame pateiktos informacijos dauginimas ir platinimas trečioms šalims draudžiamas

0	2026-06-29	Statybos leidimui ir techninio darbo projekto rengimui
Laida	Išleidimo data	Laidos statusas. Keitimo priežastis (jei taikoma)

Kval. patv. dok. Nr.	ENER-G DESIGN		Elektros kabelinės linijos (330 kV požemines kabelines linijos) inžinerinių tinklų grupės, Kretingos r. sav., Kretingos r. sav. teritorija, statybos projektas	
13502	PV	Indrė Judzentavičienė	Proj. 330 kV elektros ir optinių kabelių trasos planas sankirtoje su keliu KT0026, Laukžemė–Pelėkiai M1:500	Laida
36744	PDV	Rūta Nauburytė-Skersė		0
	Proj.			
LT	Statytojas / Užsakovas: UAB „Offshore wind farm 1"		ED2512/03-XX-SPP-E.B-02.3	Lapas 1 / Lapų 1

Proj. dalis	Pavardė	Parašas	Data

Priedas Nr. 9/Appendix No. 9

III variantas (patikslintas):

Proj . 330 kV KL **trasos ilgis** Darbėnų SP sklype:

- KL Pelėkiai - Darbėnai I - 152m;
- KL Pelėkiai - Darbėnai II - 187m.

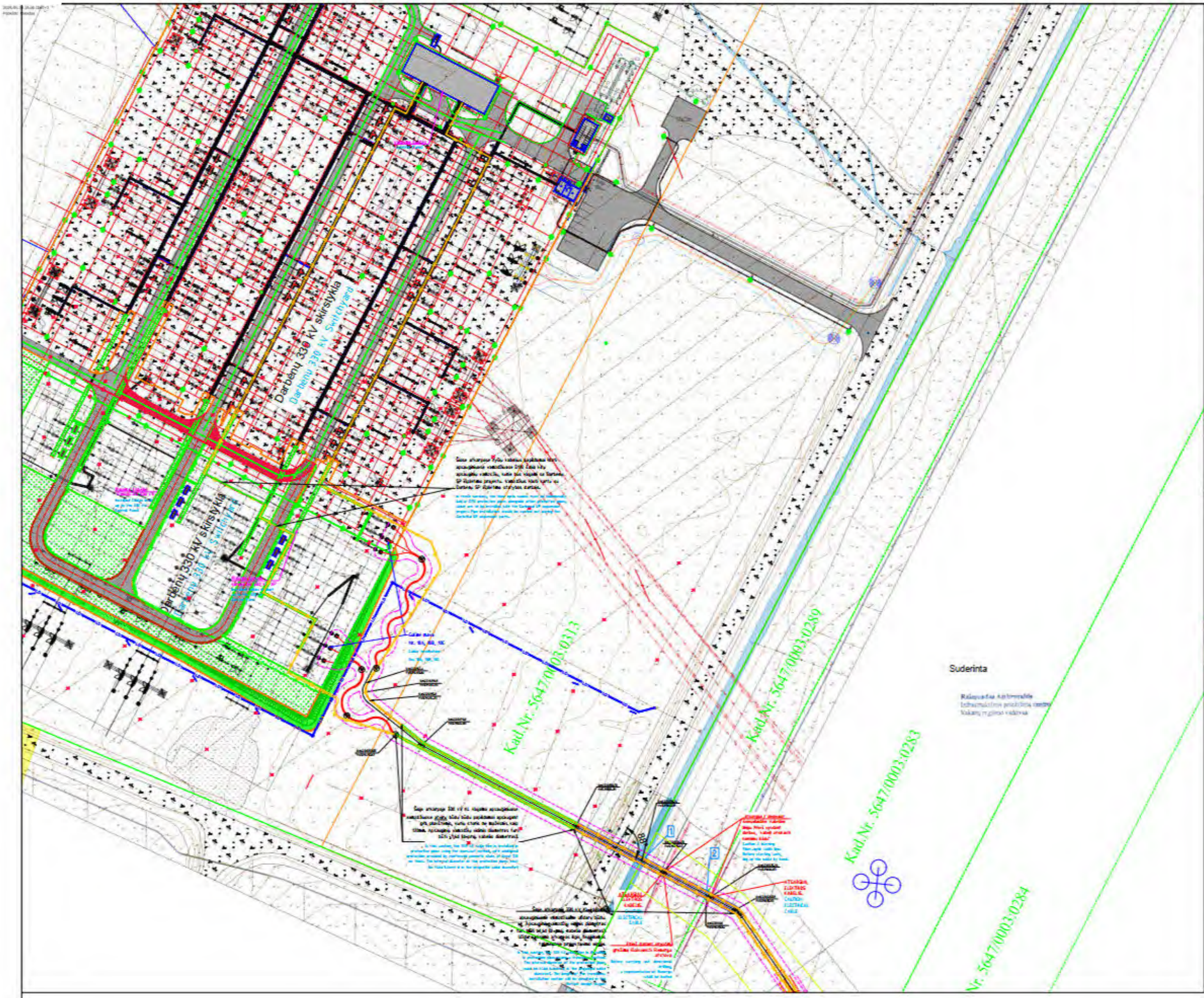

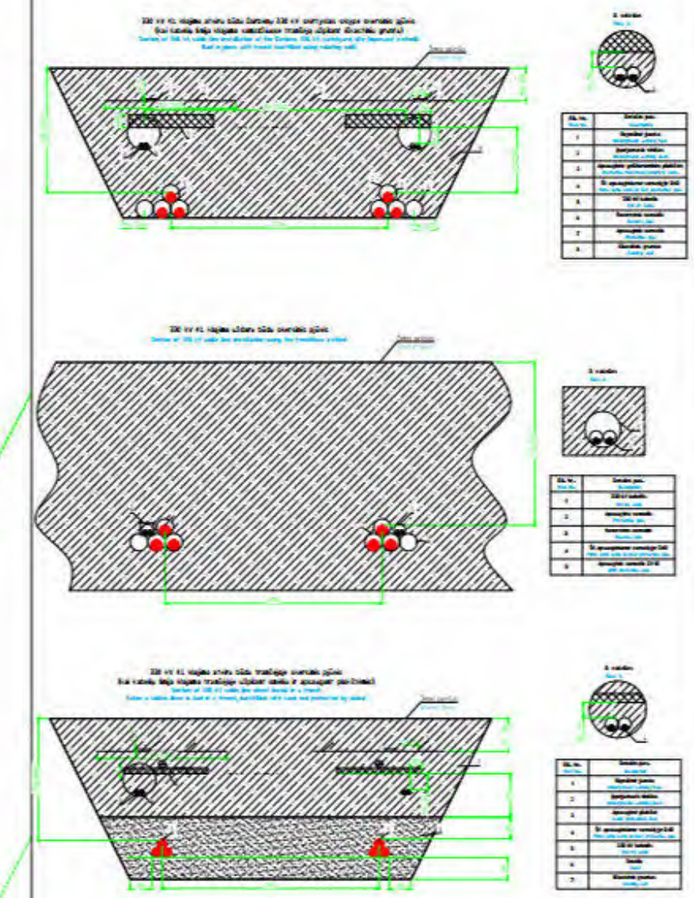

2	2024-05-22	Sutrumpintas laidinio ir trasos ilgis pagal projekto metmenis	
LAKD	Kondrat Gitis	Laidinio statinius, kelias projektuoti bei taisomi	
Rodo. arch. dir.	ENER-G DESIGN	Darbėnų 330kV pastotės 330 kV palaidinės, esančios valstybės riboje, sujungimas linija (grupės) kirtimuose ir c.sk. linijos c.sk. kelias, statybos projektas	
GIAS	Py	Mažų Juozas Valdas	
ŽKPS	KPS	Kūrės Nadežda Genutė	
	Proj.		
LT	Statybos / Statinio: Linija „Statinio vieta turi P	02/03/03/3-1-1-GPP-0-0-TL2-0-0-1	Lapas / Lapai 1 / 1

Kvalifikuotas elektroninis parašas
2026-07-09 10:54:16 GMT+3
Projektas suderintas. UAB Renergia, energetikas

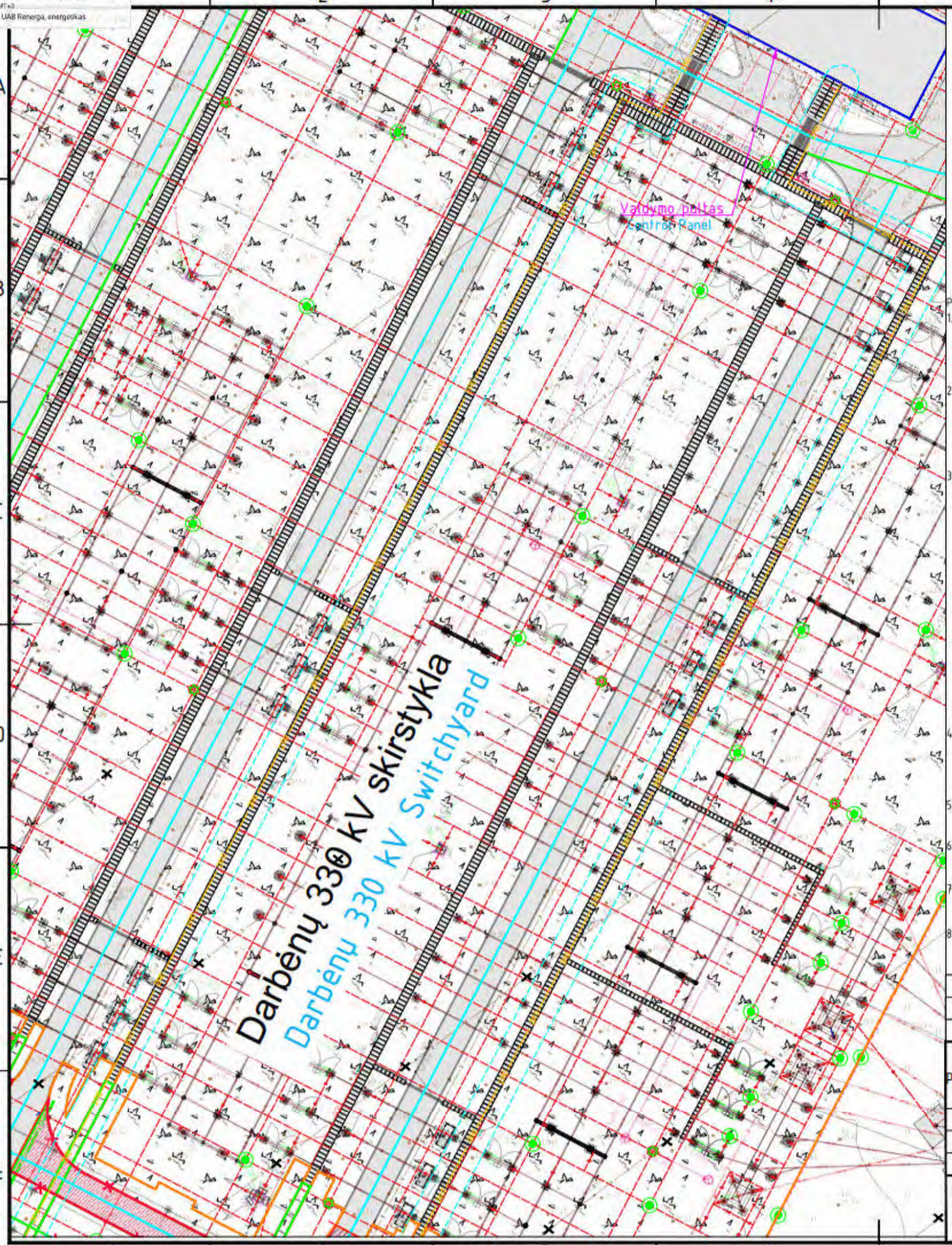

SUTARTINIS ŽYMĖJIMAS/ AGREED MARKINGS

- Proj. 330 kV KL apsaugos zona (po 2 m į abi puses nuo kabelio) / Designed 330 kV Cable Line Protection Zone (2m to each side of the cable)
- E7 — Proj. 330 kV kabelių linijos (KL) trasa (atstumas tarp dviejų KL ašių - 2m) / Designed 330 kV Cable Line Route (distance at 2m between cable axes)
- 2R0 — Proj. dviejų šviesolaidinių kabelių trasa / Design of two Optical Fibre Cable Routes
- Sklypų ribos / The Boundaries of Land Plot
- Vystymo plane išskirtas 330 kV KL koridorius / 330 kV Cable Line Corridor defined in the development plan
- Apsauginis kabelio vamzdis, klojamas uždaru būdu / Protective Cable Conduit, installed using the enclosed method
- Elektros kabelių elektroninis žymeklis / Electrical Cables Electronic Marker
- Riba tarp skirtingų sklypų / The Boundary between different Land Plots
- Apsauginis kabelio vamzdis, klojamas atviru būdu / Protective Cable Conduit, installed using open-cut method
- Proj. šviesolaidinių kabelių apsaugos zona (po 2 m į abi puses nuo kabelio) / Designed Optical Fibre Cable Protection Zone (2m to each side of the cable)

PASTABOS / Notes:

1. 330 kV KL klojimo gylis nuo išlygintos žemės paviršiaus turi būti ne mažiau kaip 1,5m ir ne giliau kaip 2m, išskyrus sankirtas ir vietas, kuriose numatomas uždaras klojimo būdas. Susikertant su kitais žemėje paklotais kabeliais, vamzdynais 330 kV KL klojama žemiau. Detalesni KL klojimo sprendiniai pateikiami brėž. Nr. ED2512/03-XX-SPP-E.B-02, kurie gali būti tikslinami tolimesnėje projektavimo eigoje. / The installation depth of the 330 kV cable line from the leveled ground surface shall be between 1.5 m and 2 m, except at crossings and locations where trenchless installation is planned. At crossings with other buried cables or pipelines, the 330 kV cable line shall be installed below them. More detailed cable line installation solutions are provided in drawing No. ED2512/03-XX-SPP-E.B-02 and can be updated during further design stages.
2. Požeminių inžinerinių tinklų vietas ir altitudes tikslinti darbo vietoje juos atsikasant. Vykdant žemės darbus esamų inžinerinių tinklų apsaugos zonoje darbus atlikti rankiniu būdu, dalyvaujant inžinerinių tinklų atstovams iš anksto su jais suderinus ir saugos priemones. Darbų metu atkasus kertamus inžinerinius tinklus ir radus aukščių ar vietos neatitikimus, kabelį pakloti pagal EĮĮBT, ELĮĮT. / The locations and elevations of underground utilities shall be verified on-site by trial pitting (hand digging). While performing excavation works within the protection zones of existing utilities, the work must be carried out manually in the presence of representatives from the utilities owners, following prior coordination of safety measures. If discrepancies in elevation or location are found after uncovering the intersecting utilities, the cable shall be installed in accordance with the requirements of EĮĮBT and ELĮĮT.
3. Proj. kabelio skerspjūvio parinkimo skaičiavimai atliekami pagal IEC 60287 standarto reikalavimus, kartu įvertinant kabelio ekrano įžeminimo tipą. PP stadijos skaičiavimuose buvo priimtos šios aplinkos sąlygos, kurios TDP rengimo metu esant poreikiui gali būti tikslinamos: / The projected cable cross-section calculations are performed in accordance with the requirements of the IEC 60287 standard, while also evaluating the cable screen earthing type. The following ambient conditions were assumed for the calculations at Design Proposal stage and, where necessary, may be refined during the development of the technical work design:
   - kabeliai tiesiogiai tranšėjoje klojami 1,5-2,5 m (kabelio viršus) gylyje; / Cables installed directly in a trench shall be at a depth of 1.5-2.5 m (to the top of the cable);
   - kabeliai klojami kryptinio gręžimo būdu 8 m (kabelio viršus) gylyje, kiekvienas viengyslis kabelis klojamas atskiruose apsauginiuose vamzdžiuose; / When using directional drilling, the installation depth may reach approximately 8 m (to the bottom of the cable) and each single-core cable is installed in separate protection pipes;
   - kabeliai klojami tranšėjoje apsauginiuose vamzdžiuose 1,5-2 m (kabelio viršus) gylyje, kiekvienas viengyslis kabelis klojamas atskiruose apsauginiuose vamzdžiuose; / Cables installed in a trench in protection pipes at the depth of 1.5-2 m (to the top of the cable) and each single-core cable is installed in separate protection pipes;
   - savitoji šiluminė žemės varža - 1,5 K·m/W (kabeliai klojami uždaru būdu, esamame gruntel;/ Soil thermal resistivity - 1.5 K·m/W (for cables installed using the trenchless method in existing soil);
   - savitoji šiluminė žemės varža - 1,2 K·m/W (kabeliai klojami tiesiogiai žemėje užpilami smėliu); Soil thermal resistivity - 1.2 K·m/W (for cables installed directly in the ground with sand backfill);
   - grunto temperatūra šilčiausiu metų laikotarpiu vertinama +15 °C (8 m gylyje) ir +20 °C (2,5 m gylyje); / Ground temperature during the warmest period is estimated at +15 °C (at a depth of 5.25 m) and +20 °C (at a depth of 2 m);
   - klojamos dvi 330 kV KL grandys, tarp ašių 2m; / Two 330 kV cable line circuits are installed, with 2 m between axes;
   - kabeliai klojami trikampiu, prie movų pereinant į horizontalų išdėstymą. / Cables are laid in a trefoil formation, transitioning to a flat (horizontal) formation near the joints.
4. Prieš galines ir jungiamąsias kabelių movas turi būti paliekama ne mažesnė kaip 5 metrų kabelio atsarga. Sudarant atsargą kabelis klojamas horizontaliai sinusoide. Brėžinyje atsargos montavimo sinusoidės pažymėtos sąlyginai. Kabelio lenkimo spindulys tikslinamas pagal perkamo kabelio technines charakteristikas. / A cable reserve of at least 5 meters shall be provided before terminations and cable joints. To form the reserve, the cable shall be laid horizontally in a sinusoidal. The sinusoidal installation of the reserve is shown symbolically in the drawing. The cable bending radius shall be verified according to the technical specifications of the purchased cable.
5. Proj. 330 kV KL, jei atkarpoje nenurodyta kitaip, klojama tiesiogiai tranšėjoje užpilant smėliu ir apsaugant polimerinėmis/gelžbetoninėmis plokštėmis. / Unless otherwise specified for a particular section, the projected 330 kV cable line shall be installed directly in a trench with sand backfill and protected by polymer or reinforced concrete slabs.
6. Užbaigus KL tiesimo darbus, žemės paviršiaus lygis turi būti toks, koks buvo iki darbų pradžios, gruntas sutankintas, sugadintos dangos atstatytos, sutvarkytas gerbūvis. / Upon completion of the cable line installation, the ground surface level must be restored to its original state, the soil must be compacted, damaged surfaces reinstated and the landscape restored.
7. Elektroniniai kabelio žymekliai montuojami posūkiuose, sankirtose su inžineriniais tinklais, ties jungiamosiomis movomis bei bent vienas žymeklis tiesiame, 100m trasos ruože. Elektroninių žymeklių kiekis tikslinamas TDP. / Electronic cable markers shall be installed at bends, crossings with utilities, near cable joints, and at least one marker every 100m on straight sections of the route. The quantity of electronic markers will be specified in the further design stages.
8. Proj. vienos 330 kV KL apsaugos zona yra po 2 metrus horizontalus atstumas į abi puses nuo kabelių linijos, vanduo virš jos ir žemė po šia juosta. / The protection zone of one projected 330 kV cable line extends 2 meters horizontally on both sides of the cable line, including the water above it and the ground beneath this strip.

Brėžinio ir jame pateiktos informacijos dauginimas ir platinimas trečioms šalims draudžiamas

Laida	Išleidimo data	Laidos statusas. Keitimo priežastis (jei taikoma)
0	2026-06-22	Statybos leidimui ir techninio darbo projekto rengimui

Kval. patv. dok. Nr.	ENERG DESIGN		Elektros tinklų paskirties (330 kV požeminių elektros kabelių linijų) inžinerinių tinklų grupės, Kretingos r. sav., Kretingos r. sav. teritorija, statybos projektas
13502	PV	Indrė Judzentavičienė	Proj. 330 kV elektros ir optinių kabelių trasos planas M1:500 — Laida
36744	PDV	Rūta Nauburytė-Skersė	Plan of the designed 330 kV power and optical fibre cable routes. Scale 1:500 — 0
	Proj.	Edmundas Montvilas	
LT/EN	Statytojas / Užsakovas: UAB „Offshore wind farm 1"		ED2512/03-XX-SPP-E.B-02 — Lapas 1 / Lapų 28

Proj. dalis	Pavardė	Parašas	Data

Klojama kabelių kanale iki 330 kV VP
Installed Cables in duct up to the 330 kV Control Panel

Darbėnų 330 kV skirstykla
Darbėnų 330 kV Switchyard

L-Pelėkiai 1

L-Pelėkiai 2

Šiose atkarpose ryšių kabelius papildomai kloti apsauginiuose vamzdžiuose D110 šalia kitų apsauginių vamzdžių, kurie bus klojami su Darbėnų SP išplėtimo projektu. Vamzdžius kloti kartu su Darbėnų SP išplėtimo statybos darbais.

In these sections, the fiber optic cables must be additionally laid in D110 protective pipes alongside other protective pipes, which are to be installed with the Darbėnai SP expansion project. Pipe installation should be carried out during the Darbėnai SP expansion works.

Lapų išdėstymo schema

Sheets layout scheme

Galinė mova
Nr. 10A, 10B, 10C
Cable termination
No. 10A, 10B, 10C

X=6220102.4
Y=329483.66

X=6220098.9
Y=329482.92

X=6220095.8
Y=329484.72

X=6220083.55
Y=329493.67

X=6220079.8
Y=329502.98

Šioje atkarpoje 330 kV KL klojama apsauginiuose vamzdžiuose atviru būdu papildomai apsaugant g/b plokštėmis, kurių storis ne mažesnis kaip 120mm. Apsauginių vamzdžių vidinis diametras turi būti ≥1,6d (d-proj. kabelio diametras). Žr. brėž. Nr. ED2512/03-XX-SPP-E.B-03, Pjūvis Nr. 3

In this section, the 330 kV cable line is installed in protective pipes using the open-cut method, with additional protection provided by reinforced concrete slabs at least 120 mm thick. The internal diameter of the protection pipes must be ≥1.6d (where d is the projected cable diameter). See drawing See drawing No. ED2512/03-XX-SPP-E.B-03, Section No. 3

X=6220050.72
Y=329558.39

Kad Nr. 5647/0003:0313

SUTARTINIS ŽYMĖJIMAS/ AGREED MARKINGS

- Proj. 330 kV KL apsaugos zona (po 2 m į abi puses nuo kabelio) / Designed 330 kV Cable Line Protection Zone (2m to each side of the cable)
- E7 — Proj. 330 kV kabelių linijos (KL) trasa (atstumas tarp dviejų KL ašių - 2m) / Designed 330 kV Cable Line Route (distance of 2m between cable axes)
- 2R0 — Proj. dviejų šviesolaidinių kabelių trasa / Design of two Optical Fibre Cable Routes
- Sklypų ribos / The Boundaries of Land Plot
- Vystymo plane išskirtas 330 kV KL koridorius / 330 kV Cable Line Corridor defined in the development plan
- Apsauginis kabelio vamzdis, klojamas uždaru būdu / Protective Cable Conduit, installed using the enclosed method
- Elektros kabelių elektroninis žymeklis / Electrical Cables Electronic Marker
- Riba tarp skirtingų sklypų / The Boundary between different Land Plots
- Apsauginis kabelio vamzdis, klojamas atviru būdu / Protective Cable Conduit, installed using open-cut method
- Proj. šviesolaidinių kabelių apsaugos zona (po 2 m į abi puses nuo kabelio) / Designed Optical Fibre Cable Protection Zone (2m to each side of the cable)

Data	
Parašas	
Pavardė	
Proj. dalis	

Brėžinio ir jame pateiktos informacijos dauginimas ir platinimas trečioms šalims draudžiamas

ED2512/03-XX-SPP-E.B-02	Lapas	Lapų	Laida
	2	28	0

Sankirta Nr. 1. Žr. brėž.
Nr. ED2512/03-XX-SPP-E.B-03
Crossing No. 1. See drawing No. ED2512/03-XX-SPP-E.B-03

„Atsargiai / dėmesio!
šviesolaidinė kabelinė linija. Prieš vykdant darbus, kabelį atsikasti rankiniu būdu"
Caution / Warning
Fiber-optic cable line.
Before starting work, dig up the cable by hand.

ATSARGIAI, ELEKTROS KABELIS. CAUTION ELECTRICAL CABLE

ATSARGIAI, ELEKTROS KABELIS. CAUTION ELECTRICAL CABLE

Šioje atkarpoje 330 kV KL klojama apsauginiuose vamzdžiuose uždaru būdu. Apsauginių vamzdžių vidinis diametras turi būti ≥1,6d (d - proj. kabelio diametras). Uždaro klojimo atkarpos ilgis tikslinamas tolimesnėje projektavimo eigoje (Žr. brėž. Nr. ED2512/03-XX-SPP-E.B-03, Pjūvis Nr. 2)

In this section, the 330 kV cable line is installed in protection pipes using a trenchless method. The internal diameter of the protection pipes must be ≥1.6d (where d is the projected cable diameter). The length of the trenchless installation section will be specified in the further design stages. (See drawing No. ED2512/03-XX-SPP-E.B-03, Section No. 2)

Prieš darant kryptinį gręžimą išsikviesti Renerga atstovą
Before carrying out directional drilling, a representative of Renerga shall be invited

Sankirta Nr. 2. Žr. brėž.
Nr. ED2512/03-XX-SPP-E.B-03
Crossing No. 2. See drawing No. ED2512/03-XX-SPP-E.B-03

Prieš darant kryptinį gręžimą išsikviesti Renerga atstovą
Before carrying out directional drilling, a representative of Renerga shall be invited

Sankirta Nr. 3. Žr. brėž.
Nr. ED2512/03-XX-SPP-E.B-03
Crossing No. 3. See drawing No. ED2512/03-XX-SPP-E.B-03

X=6220050.72 Y=329558.39
X=6220038.24 Y=329582.19
X=6220034.13 Y=329590.02
X=6220025.26 Y=329606.93
X=6220020.59 Y=329615.83
X=6220019.95 Y=329616.87
X=6220019.31 Y=329617.54
X=6220026 Y=329605.52
X=6219980.69 Y=329651.12
X=6219978.79 Y=329652.15
X=6219976.63 Y=329652.28
X=6219967.89 Y=329650.9
X=6219954.75 Y=329648.83
X=6219948.25 Y=329647.8

88°
75°
R5

Lapų išdėstymo schema
Sheet layout scheme

1 2 3 4 5 6 7 8 9 10 11 12 13 14 15 16 17 18 19 20 21 22 23 24 25 26 27 28

SUTARTINIS ŽYMĖJIMAS/ AGREED MARKINGS

- Proj. 330 kV KL apsaugos zona (po 2 m į abi puses nuo kabelio) / Designed 330 kV Cable Line Protection Zone (2m to each side of the cable)
- E7 — Proj. 330 kV kabelių linijos (KL) trasa (atstumas tarp dviejų KL ašių - 2m) / Designed 330 kV Cable Line Route (distance of 2m between cable axes)
- 2R0 — Proj. dviejų šviesolaidinių kabelių trasa / Design of two Optical Fibre Cable Routes
- Sklypų ribos / The Boundaries of Land Plot
- Vystymo plane išskirtas 330 kV KL koridorius / 330 kV Cable Line Corridor defined in the development plan
- Apsauginis kabelio vamzdis, klojamas uždaru būdu / Protective Cable Conduit, installed using the enclosed method
- Elektros kabelių elektroninis žymeklis / Electrical Cables Electronic Marker
- Riba tarp skirtingų sklypų / The Boundary between different Land Plots
- Apsauginis kabelio vamzdis, klojamas atviru būdu / Protective Cable Conduit, installed using open-cut method
- Proj. šviesolaidinių kabelių apsaugos zona (po 2 m į abi puses nuo kabelio) / Designed Optical Fibre Cable Protection Zone (2m to each side of the cable)

Brėžinio ir jame pateiktos informacijos dauginimas ir platinimas trečioms šalims draudžiamas

Proj. dalis	Pavardė	Parašas	Data

ED2512/03-XX-SPP-E.B-02	Lapas	Lapų	Laida
	3	28	0

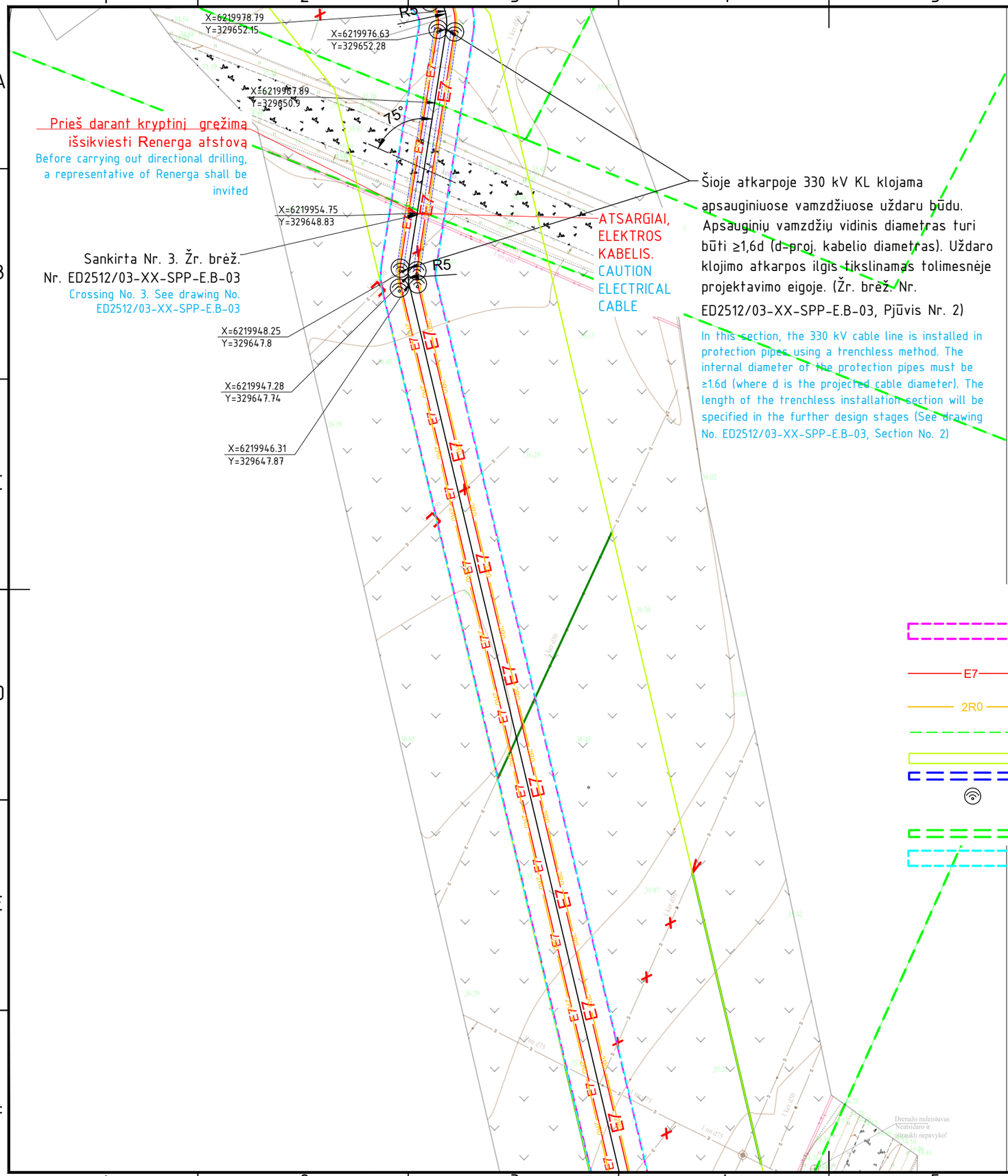

Šioje atkarpoje 330 kV KL klojama apsauginiuose vamzdžiuose uždaru būdu. Apsauginių vamzdžių vidinis diametras turi būti ≥1,6d (d-proj. kabelio diametras). Uždaro klojimo atkarpos ilgis tikslinamas tolimesnėje projektavimo eigoje. (Žr. brėž. Nr. ED2512/03-XX-SPP-E.B-03, Pjūvis Nr. 2)

In this section, the 330 kV cable line is installed in protection pipes using a trenchless method. The internal diameter of the protection pipes must be ≥1.6d (where d is the projected cable diameter). The length of the trenchless installation section will be specified in the further design stages (See drawing No. ED2512/03-XX-SPP-E.B-03, Section No. 2)

Lapų išdėstymo schema

Sheet layout scheme

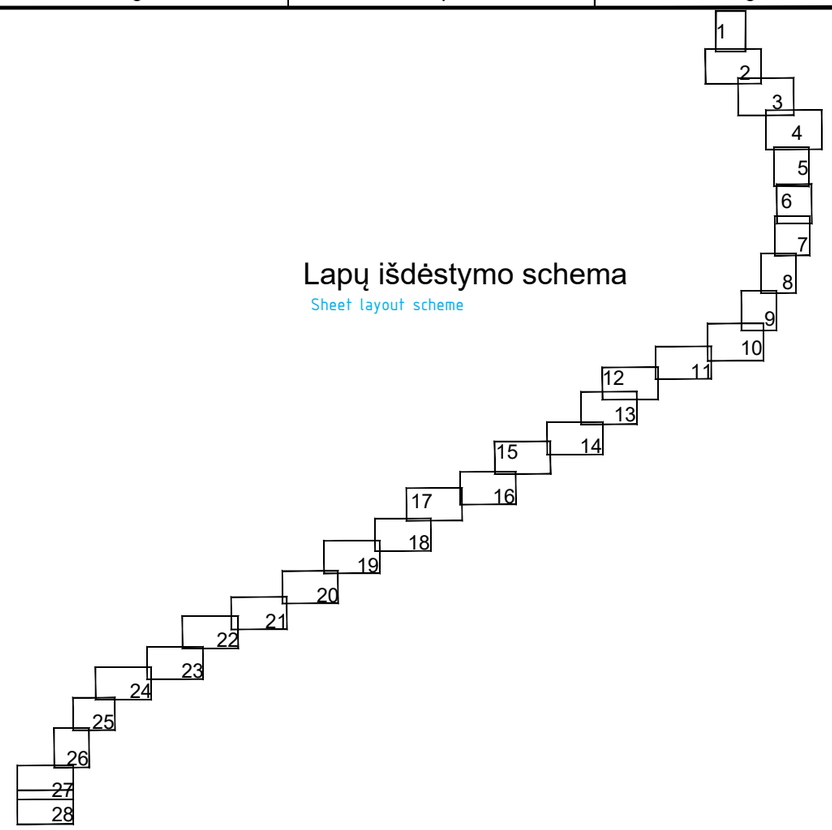

SUTARTINIS ŽYMĖJIMAS/ AGREED MARKINGS

- Proj. 330 kV KL apsaugos zona (po 2 m į abi puses nuo kabelio) / Designed 330 kV Cable Line Protection Zone (2m to each side of the cable)
- E7 — Proj. 330 kV kabelių linijos (KL) trasa (atstumas tarp dviejų KL ašių - 2m) / Designed 330 kV Cable Line Route (distance of 2m between cable axes)
- 2R0 — Proj. dviejų šviesolaidinių kabelių trasa / Design of two Optical Fibre Cable Routes
- Sklypų ribos / The Boundaries of Land Plot
- Vystymo plane išskirtas 330 kV KL koridorius / 330 kV Cable Line Corridor defined in the development plan
- Apsauginis kabelio vamzdis, klojamas uždaru būdu / Protective Cable Conduit, installed using the enclosed method
- Elektros kabelių elektroninis žymeklis / Electrical Cables Electronic Marker
- Riba tarp skirtingų sklypų / The Boundary between different Land Plots
- Apsauginis kabelio vamzdis, klojamas atviru būdu / Protective Cable Conduit, installed using open-cut method
- Proj. šviesolaidinių kabelių apsaugos zona (po 2 m į abi puses nuo kabelio) / Designed Optical Fibre Cable Protection Zone (2m to each side of the cable)

Brėžinio ir jame pateiktos informacijos dauginimas ir platinimas trečioms šalims draudžiamas

	Lapas	Lapų	Laida
ED2512/03-XX-SPP-E.B-02	4	28	0

Proj. dalis	Pavardė	Parašas	Data

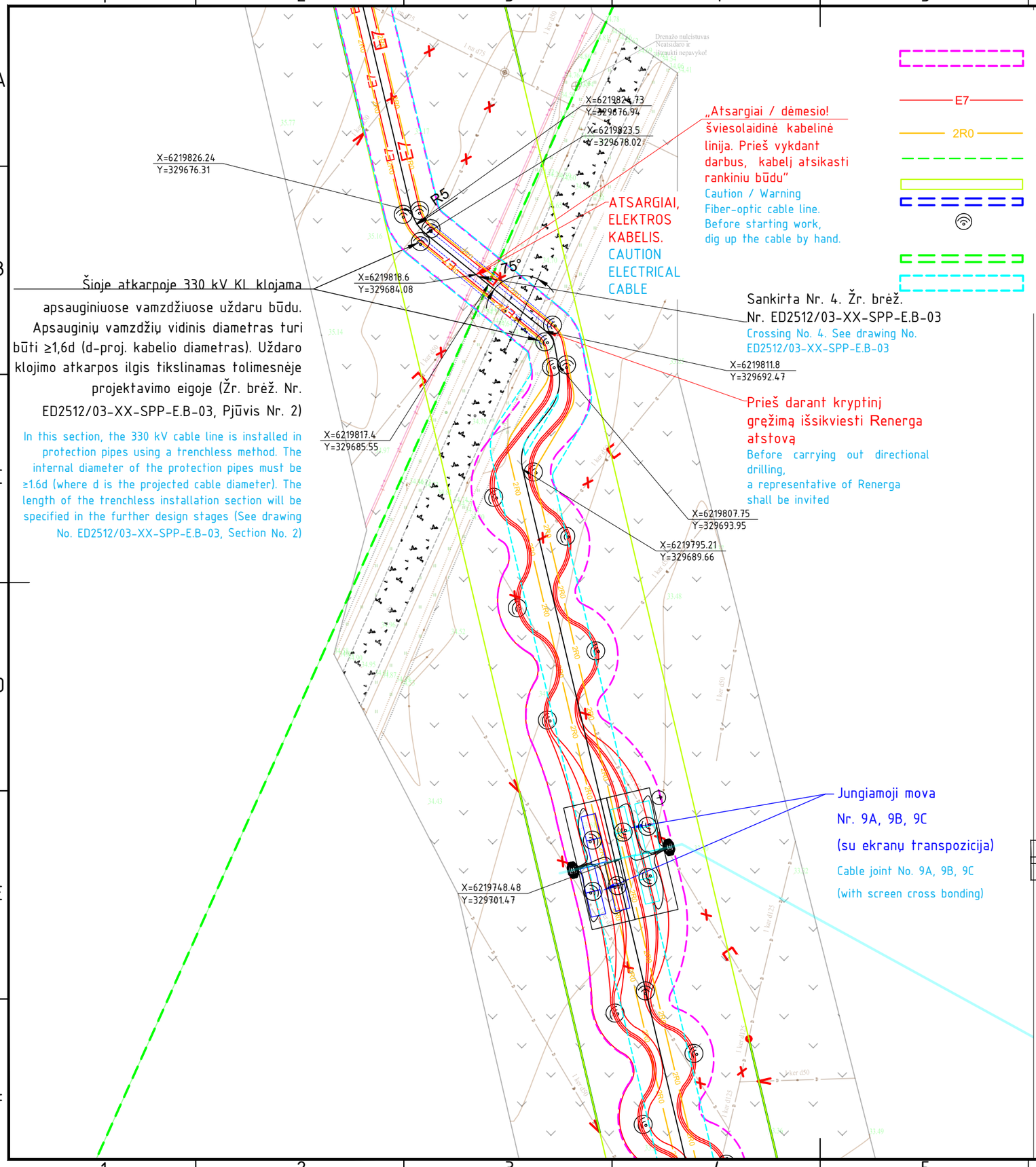

Šioje atkarpoje 330 kV KL klojama apsauginiuose vamzdžiuose uždaru būdu. Apsauginių vamzdžių vidinis diametras turi būti ≥1,6d (d-proj. kabelio diametras). Uždaro klojimo atkarpos ilgis tikslinamas tolimesnėje projektavimo eigoje (Žr. brėž. Nr. ED2512/03-XX-SPP-E.B-03, Pjūvis Nr. 2)

In this section, the 330 kV cable line is installed in protection pipes using a trenchless method. The internal diameter of the protection pipes must be ≥1.6d (where d is the projected cable diameter). The length of the trenchless installation section will be specified in the further design stages (See drawing No. ED2512/03-XX-SPP-E.B-03, Section No. 2)

„Atsargiai / dėmesio! šviesolaidinė kabelinė linija. Prieš vykdant darbus, kabelį atsikasti rankiniu būdu"
Caution / Warning Fiber-optic cable line. Before starting work, dig up the cable by hand.

ATSARGIAI, ELEKTROS KABELIS. CAUTION ELECTRICAL CABLE

Sankirta Nr. 4. Žr. brėž. Nr. ED2512/03-XX-SPP-E.B-03
Crossing No. 4. See drawing No. ED2512/03-XX-SPP-E.B-03

Prieš darant kryptinį gręžimą išsikviesti Renerga atstovą
Before carrying out directional drilling, a representative of Renerga shall be invited

Jungiamoji mova Nr. 9A, 9B, 9C (su ekranų transpozicija)
Cable joint No. 9A, 9B, 9C (with screen cross bonding)

SUTARTINIS ŽYMĖJIMAS/ AGREED MARKINGS

- Proj. 330 kV KL apsaugos zona (po 2 m į abi puses nuo kabelio) / Designed 330 kV Cable Line Protection Zone (2m to each side of the cable)
- E7 — Proj. 330 kV kabelių linijos (KL) trasa (atstumas tarp dviejų KL ašių - 2m) / Designed 330 kV Cable Line Route (distance of 2m between cable axes)
- 2R0 — Proj. dviejų šviesolaidinių kabelių trasa / Design of two Optical Fibre Cable Routes
- Sklypų ribos / The Boundaries of Land Plot
- Vystymo plane išskirtas 330 kV KL koridorius / 330 kV Cable Line Corridor defined in the development plan
- Apsauginis kabelio vamzdis, klojamas uždaru būdu / Protective Cable Conduit, installed using the enclosed method
- Elektros kabelių elektroninis žymeklis / Electrical Cables Electronic Marker
- Riba tarp skirtingų sklypų / The Boundary between different Land Plots
- Apsauginis kabelio vamzdis, klojamas atviru būdu / Protective Cable Conduit, installed using open-cut method
- Proj. šviesolaidinių kabelių apsaugos zona (po 2 m į abi puses nuo kabelio) / Designed Optical Fibre Cable Protection Zone (2m to each side of the cable)

Lapų išdėstymo schema
Sheet layout scheme

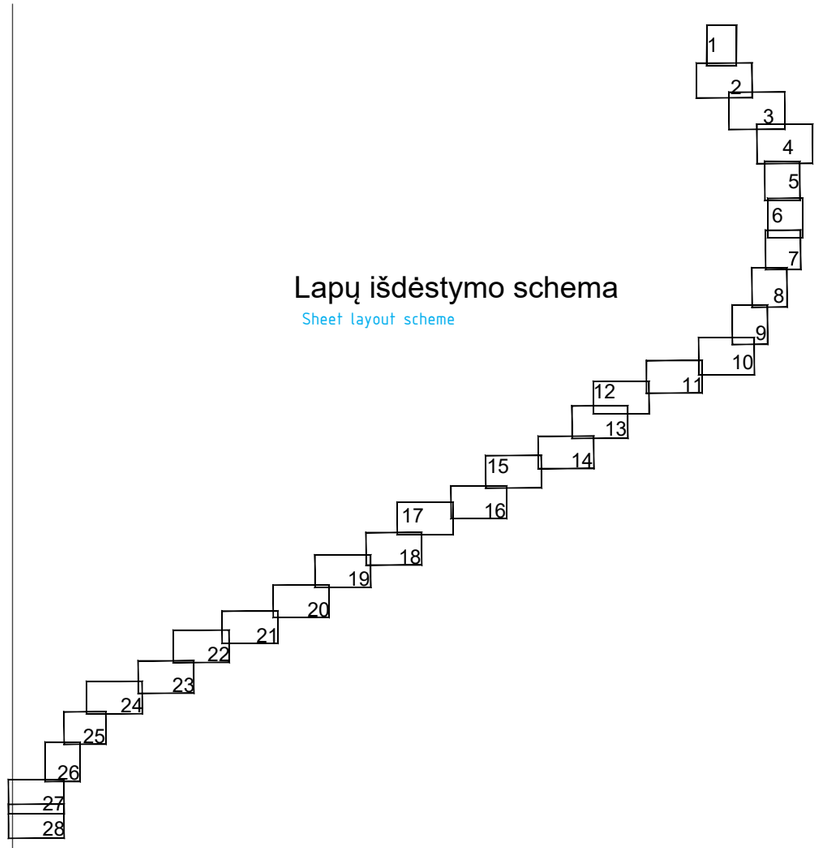

Brėžinio ir jame pateiktos informacijos dauginimas ir platinimas trečioms šalims draudžiamas

	Lapas	Lapų	Laida
ED2512/03-XX-SPP-E.B-02	5	28	0

Proj. dalis	Pavardė	Parašas	Data

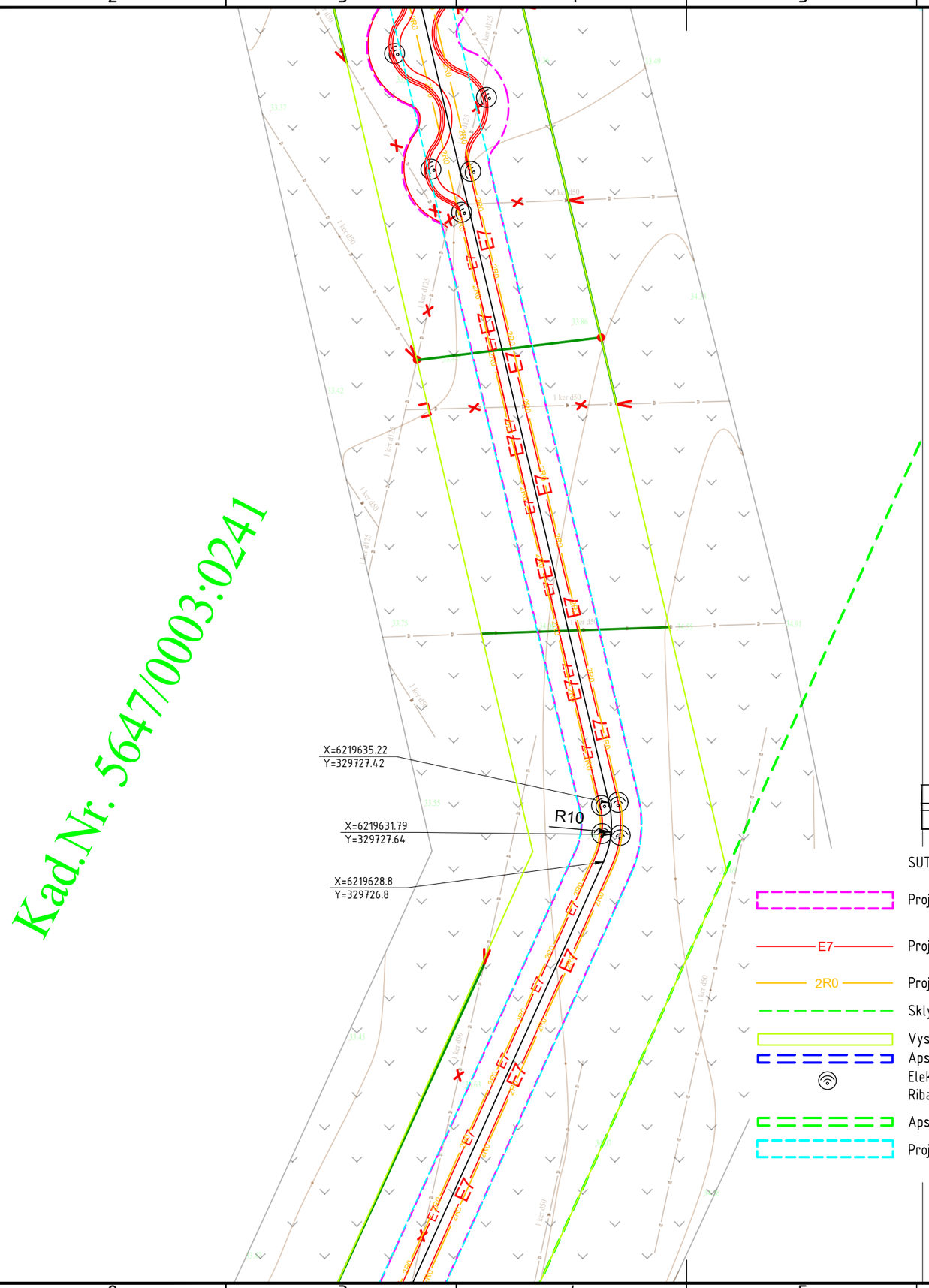

Lapų išdėstymo schema

Sheet layout scheme

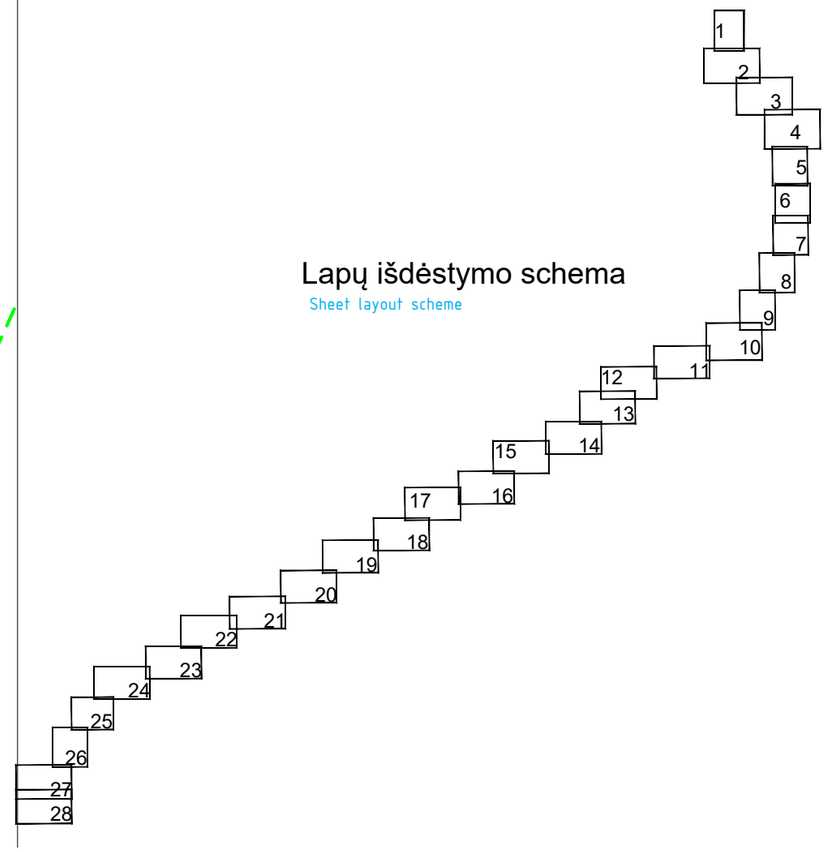

SUTARTINIS ŽYMĖJIMAS/ AGREED MARKINGS

- Proj. 330 kV KL apsaugos zona (po 2 m į abi puses nuo kabelio) / Designed 330 kV Cable Line Protection Zone (2m to each side of the cable)
- E7 — Proj. 330 kV kabelių linijos (KL) trasa (atstumas tarp dviejų KL ašių - 2m) / Designed 330 kV Cable Line Route (distance of 2m between cable axes)
- 2R0 — Proj. dviejų šviesolaidinių kabelių trasa / Design of two Optical Fibre Cable Routes
- Sklypų ribos / The Boundaries of Land Plot
- Vystymo plane išskirtas 330 kV KL koridorius / 330 kV Cable Line Corridor defined in the development plan
- Apsauginis kabelio vamzdis, klojamas uždaru būdu / Protective Cable Conduit, installed using the enclosed method
- Elektros kabelių elektroninis žymeklis / Electrical Cables Electronic Marker
- Riba tarp skirtingų sklypų / The Boundary between different Land Plots
- Apsauginis kabelio vamzdis, klojamas atviru būdu / Protective Cable Conduit, installed using open-cut method
- Proj. šviesolaidinių kabelių apsaugos zona (po 2 m į abi puses nuo kabelio) / Designed Optical Fibre Cable Protection Zone (2m to each side of the cable)

Brėžinio ir jame pateiktos informacijos dauginimas ir platinimas trečioms šalims draudžiamas

	Lapas	Lapų	Laida
ED2512/03-XX-SPP-E.B-02	6	28	0

Proj. dalis	Pavardė	Parašas	Data



Lapų išdėstymo schema

Sheet layout scheme

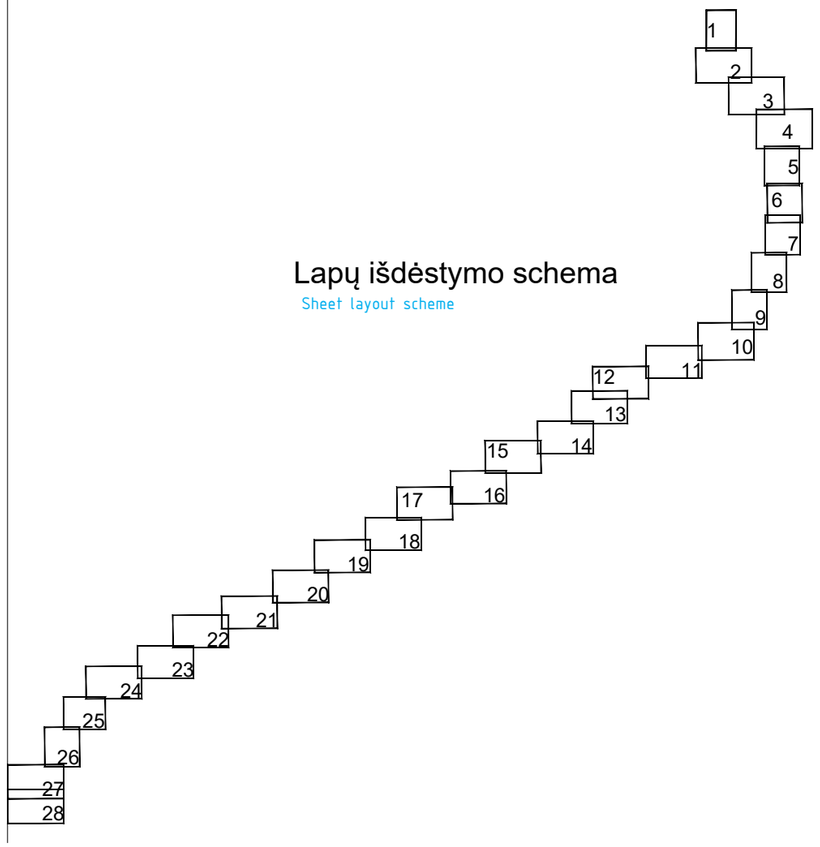

SUTARTINIS ŽYMĖJIMAS/ AGREED MARKINGS

- Proj. 330 kV KL apsaugos zona (po 2 m į abi puses nuo kabelio) / Designed 330 kV Cable Line Protection Zone (2m to each side of the cable)
- E7 — Proj. 330 kV kabelių linijos (KL) trasa (atstumas tarp dviejų KL ašių - 2m) / Designed 330 kV Cable Line Route (distance of 2m between cable axes)
- 2R0 — Proj. dviejų šviesolaidinių kabelių trasa / Design of two Optical Fibre Cable Routes
- Sklypų ribos / The Boundaries of Land Plot
- Vystymo plane išskirtas 330 kV KL koridorius / 330 kV Cable Line Corridor defined in the development plan
- Apsauginis kabelio vamzdis, klojamas uždaru būdu / Protective Cable Conduit, installed using the enclosed method
- Elektros kabelių elektroninis žymeklis / Electrical Cables Electronic Marker
- Riba tarp skirtingų sklypų / The Boundary between different Land Plots
- Apsauginis kabelio vamzdis, klojamas atviru būdu / Protective Cable Conduit, installed using open-cut method
- Proj. šviesolaidinių kabelių apsaugos zona (po 2 m į abi puses nuo kabelio) / Designed Optical Fibre Cable Protection Zone (2m to each side of the cable)

Brėžinio ir jame pateiktos informacijos dauginimas ir platinimas trečioms šalims draudžiamas

	Lapas	Lapų	Laida
ED2512/03-XX-SPP-E.B-02	7	28	0

Data	
Parašas	
Pavardė	
Proj. dalis	

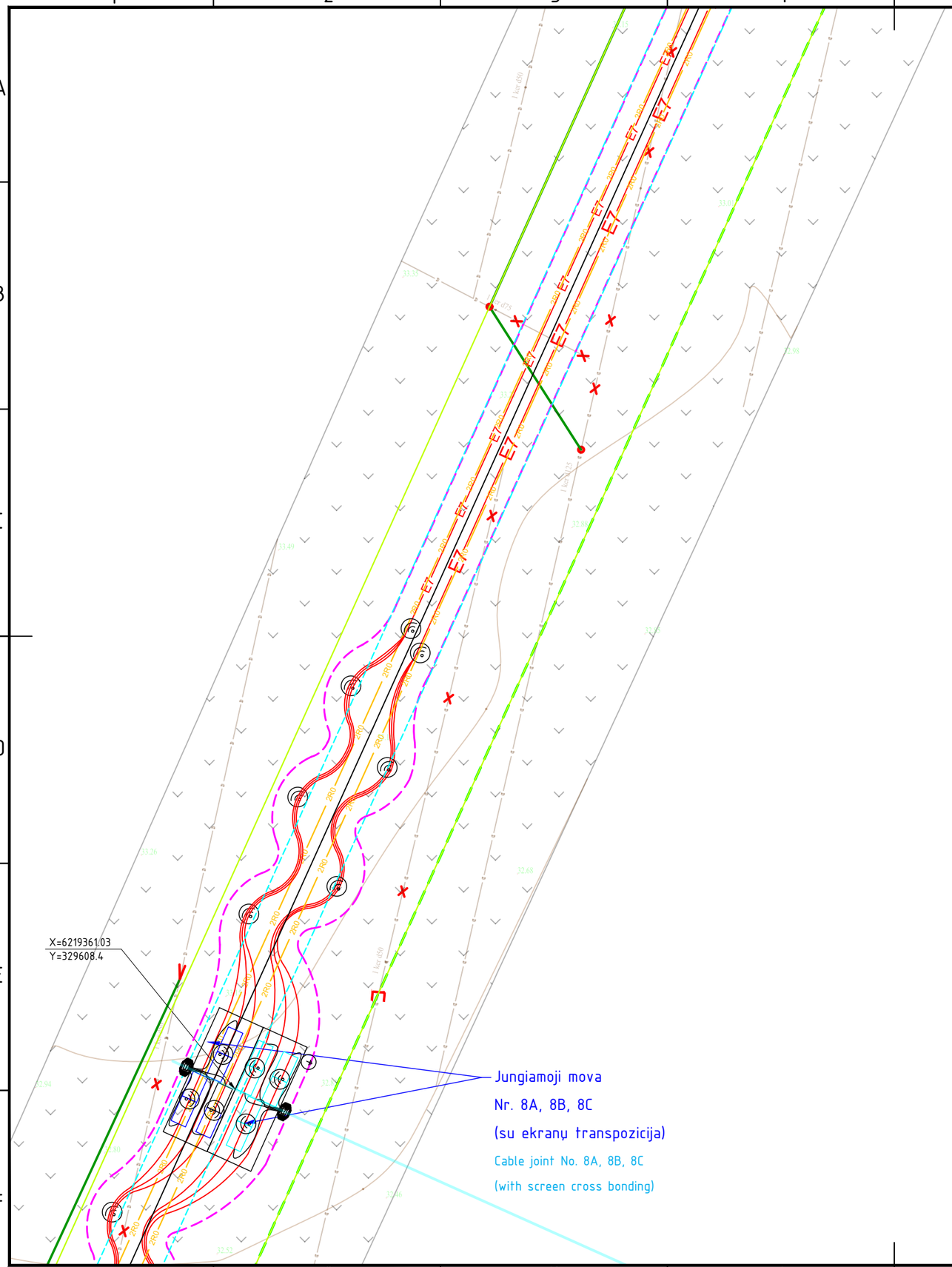

Lapų išdėstymo schema

Sheet layout scheme

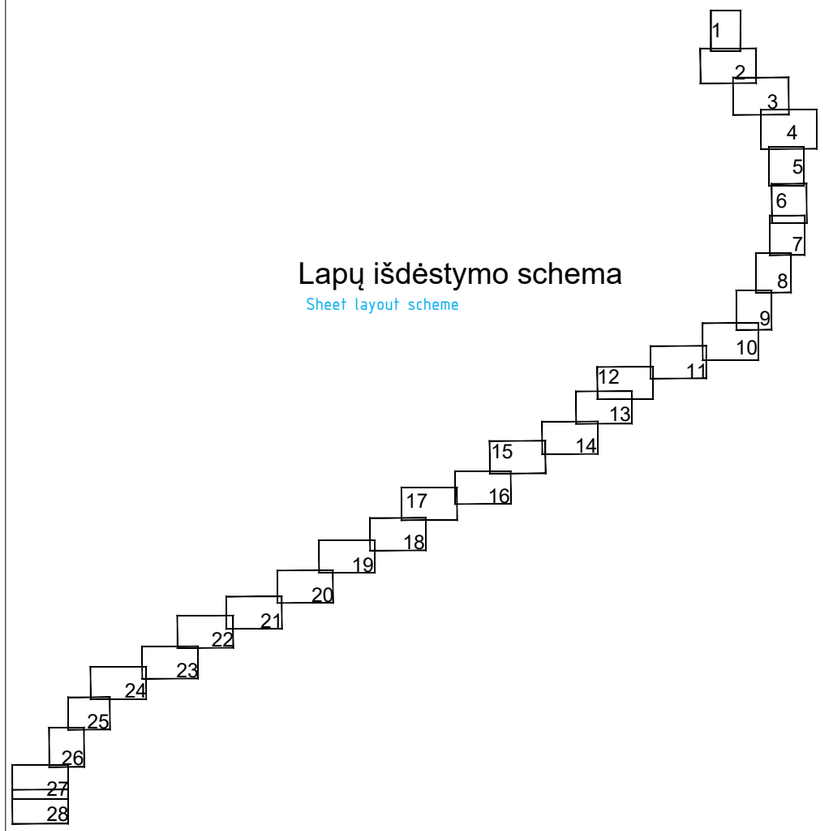

SUTARTINIS ŽYMĖJIMAS/ AGREED MARKINGS

- Proj. 330 kV KL apsaugos zona (po 2 m į abi puses nuo kabelio) / Designed 330 kV Cable Line Protection Zone (2m to each side of the cable)
- E7 — Proj. 330 kV kabelių linijos (KL) trasa (atstumas tarp dviejų KL ašių - 2m) / Designed 330 kV Cable Line Route (distance of 2m between cable axes)
- 2R0 — Proj. dviejų šviesolaidinių kabelių trasa / Design of two Optical Fibre Cable Routes
- Sklypų ribos / The Boundaries of Land Plot
- Vystymo plane išskirtas 330 kV KL koridorius / 330 kV Cable Line Corridor defined in the development plan
- Apsauginis kabelio vamzdis, klojamas uždaru būdu / Protective Cable Conduit, installed using the enclosed method
- Elektros kabelių elektroninis žymeklis / Electrical Cables Electronic Marker
- Riba tarp skirtingų sklypų / The Boundary between different Land Plots
- Apsauginis kabelio vamzdis, klojamas atviru būdu / Protective Cable Conduit, installed using open-cut method
- Proj. šviesolaidinių kabelių apsaugos zona (po 2 m į abi puses nuo kabelio) / Designed Optical Fibre Cable Protection Zone (2m to each side of the cable)

Brėžinio ir jame pateiktos informacijos dauginimas ir platinimas trečioms šalims draudžiamas

Data	Parašas	Pavardė	Proj. dalis

ED2512/03-XX-SPP-E.B-02	Lapas	Lapų	Laida
	8	28	0

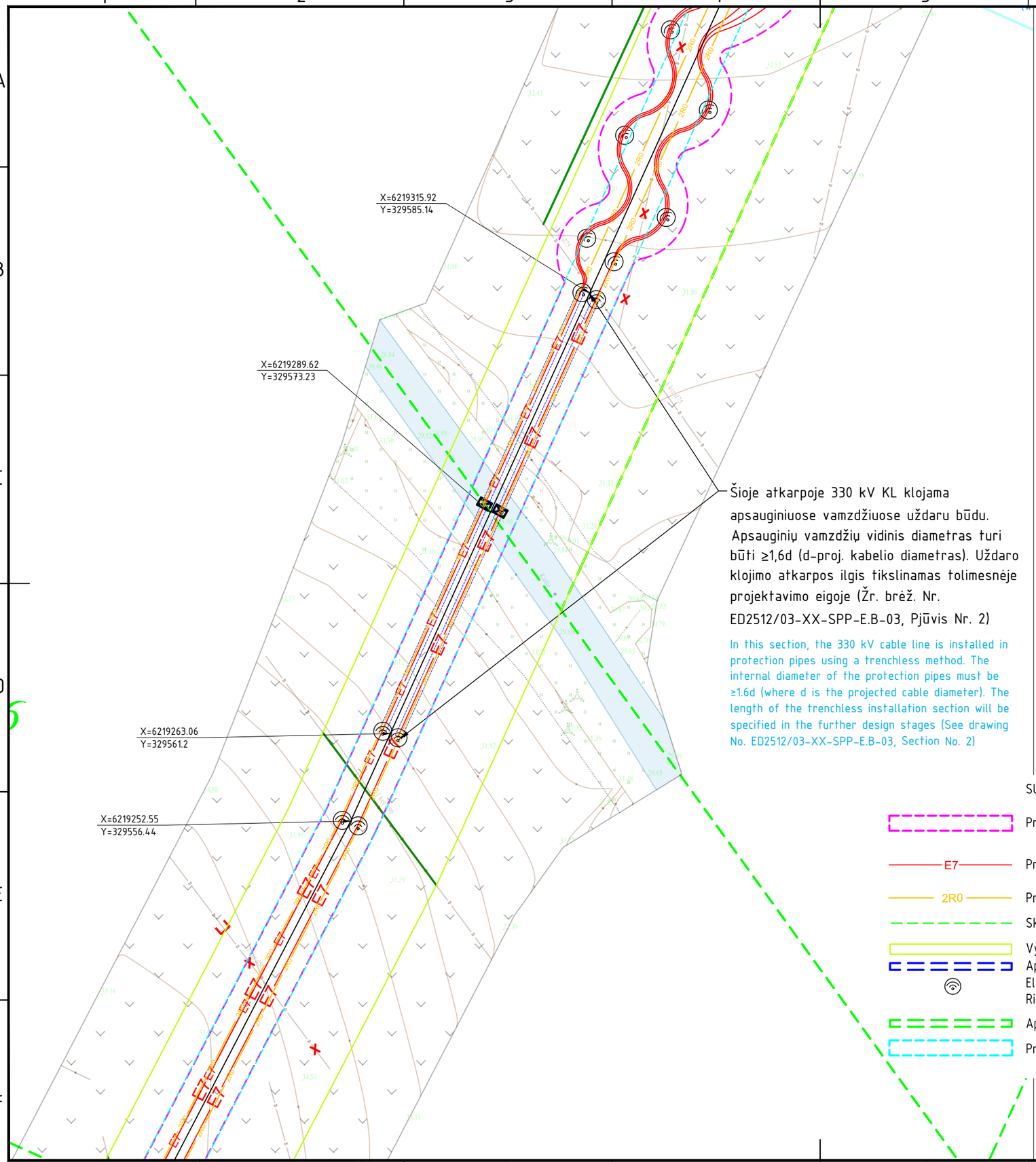

Šioje atkarpoje 330 kV KL klojama apsauginiuose vamzdžiuose uždaru būdu. Apsauginių vamzdžių vidinis diametras turi būti ≥1,6d (d-proj. kabelio diametras). Uždaro klojimo atkarpos ilgis tikslinamas tolimesnėje projektavimo eigoje (Žr. brėž. Nr. ED2512/03-XX-SPP-E.B-03, Pjūvis Nr. 2)

In this section, the 330 kV cable line is installed in protection pipes using a trenchless method. The internal diameter of the protection pipes must be ≥1.6d (where d is the projected cable diameter). The length of the trenchless installation section will be specified in the further design stages (See drawing No. ED2512/03-XX-SPP-E.B-03, Section No. 2)

Lapų išdėstymo schema

Sheet layout scheme

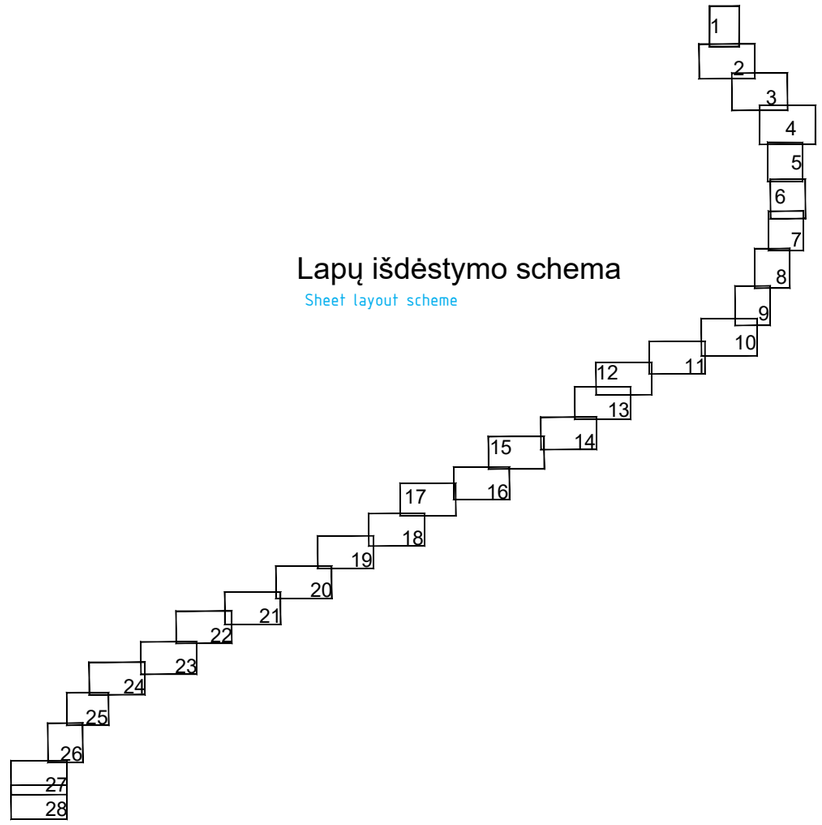

SUTARTINIS ŽYMĖJIMAS/ AGREED MARKINGS

- Proj. 330 kV KL apsaugos zona (po 2 m į abi puses nuo kabelio) / Designed 330 kV Cable Line Protection Zone (2m to each side of the cable)
- E7 — Proj. 330 kV kabelių linijos (KL) trasa (atstumas tarp dviejų KL ašių - 2m) / Designed 330 kV Cable Line Route (distance of 2m between cable axes)
- 2R0 — Proj. dviejų šviesolaidinių kabelių trasa / Design of two Optical Fibre Cable Routes
- Sklypų ribos / The Boundaries of Land Plot
- Vystymo plane išskirtas 330 kV KL koridorius / 330 kV Cable Line Corridor defined in the development plan
- Apsauginis kabelio vamzdis, klojamas uždaru būdu / Protective Cable Conduit, installed using the enclosed method
- Elektros kabelių elektroninis žymeklis / Electrical Cables Electronic Marker
- Riba tarp skirtingų sklypų / The Boundary between different Land Plots
- Apsauginis kabelio vamzdis, klojamas atviru būdu / Protective Cable Conduit, installed using open-cut method
- Proj. šviesolaidinių kabelių apsaugos zona (po 2 m į abi puses nuo kabelio) / Designed Optical Fibre Cable Protection Zone (2m to each side of the cable)

Brėžinio ir jame pateiktos informacijos dauginimas ir platinimas trečioms šalims draudžiamas

Data	Parašas	Pavardė	Proj. dalis

ED2512/03-XX-SPP-E.B-02	Lapas	Lapų	Laida
	9	28	0

Kad.Nr. 5647/0003:0039

X=6219198.98
Y=329528.58

X=6219206.33
Y=329532.4

X=6219196.38
Y=329526.63

X=6219194.55
Y=329523.96

R10

X=621914.3.16
Y=329414.63

Lapų išdėstymo schema

Sheet layout scheme

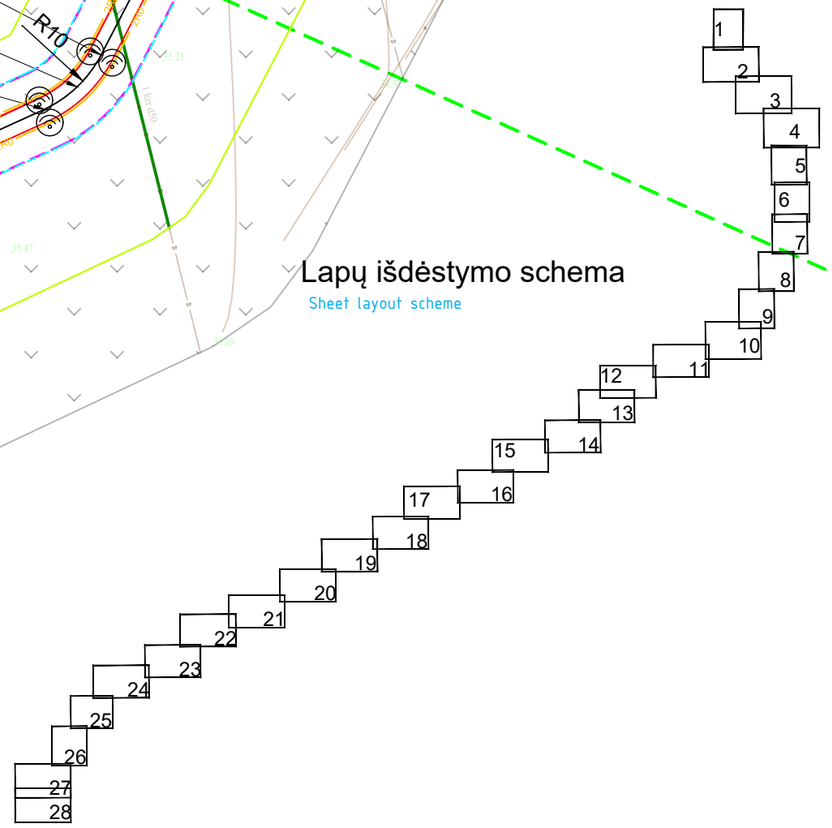

SUTARTINIS ŽYMĖJIMAS/ AGREED MARKINGS

- Proj. 330 kV KL apsaugos zona (po 2 m į abi puses nuo kabelio) / Designed 330 kV Cable Line Protection Zone (2m to each side of the cable)
- E7 — Proj. 330 kV kabelių linijos (KL) trasa (atstumas tarp dviejų KL ašių - 2m) / Designed 330 kV Cable Line Route (distance of 2m between cable axes)
- 2R0 — Proj. dviejų šviesolaidinių kabelių trasa / Design of two Optical Fibre Cable Routes
- Sklypų ribos / The Boundaries of Land Plot
- Vystymo plane išskirtas 330 kV KL koridorius / 330 kV Cable Line Corridor defined in the development plan
- Apsauginis kabelio vamzdis, klojamas uždaru būdu / Protective Cable Conduit, installed using the enclosed method
- Elektros kabelių elektroninis žymeklis / Electrical Cables Electronic Marker
- Riba tarp skirtingų sklypų / The Boundary between different Land Plots
- Apsauginis kabelio vamzdis, klojamas atviru būdu / Protective Cable Conduit, installed using open-cut method
- Proj. šviesolaidinių kabelių apsaugos zona (po 2 m į abi puses nuo kabelio) / Designed Optical Fibre Cable Protection Zone (2m to each side of the cable)

Brėžinio ir jame pateiktos informacijos dauginimas ir platinimas trečioms šalims draudžiamas

	Lapas	Lapų	Laida
ED2512/03-XX-SPP-E.B-02	10	28	0

Proj. dalis	Pavardė	Parašas	Data

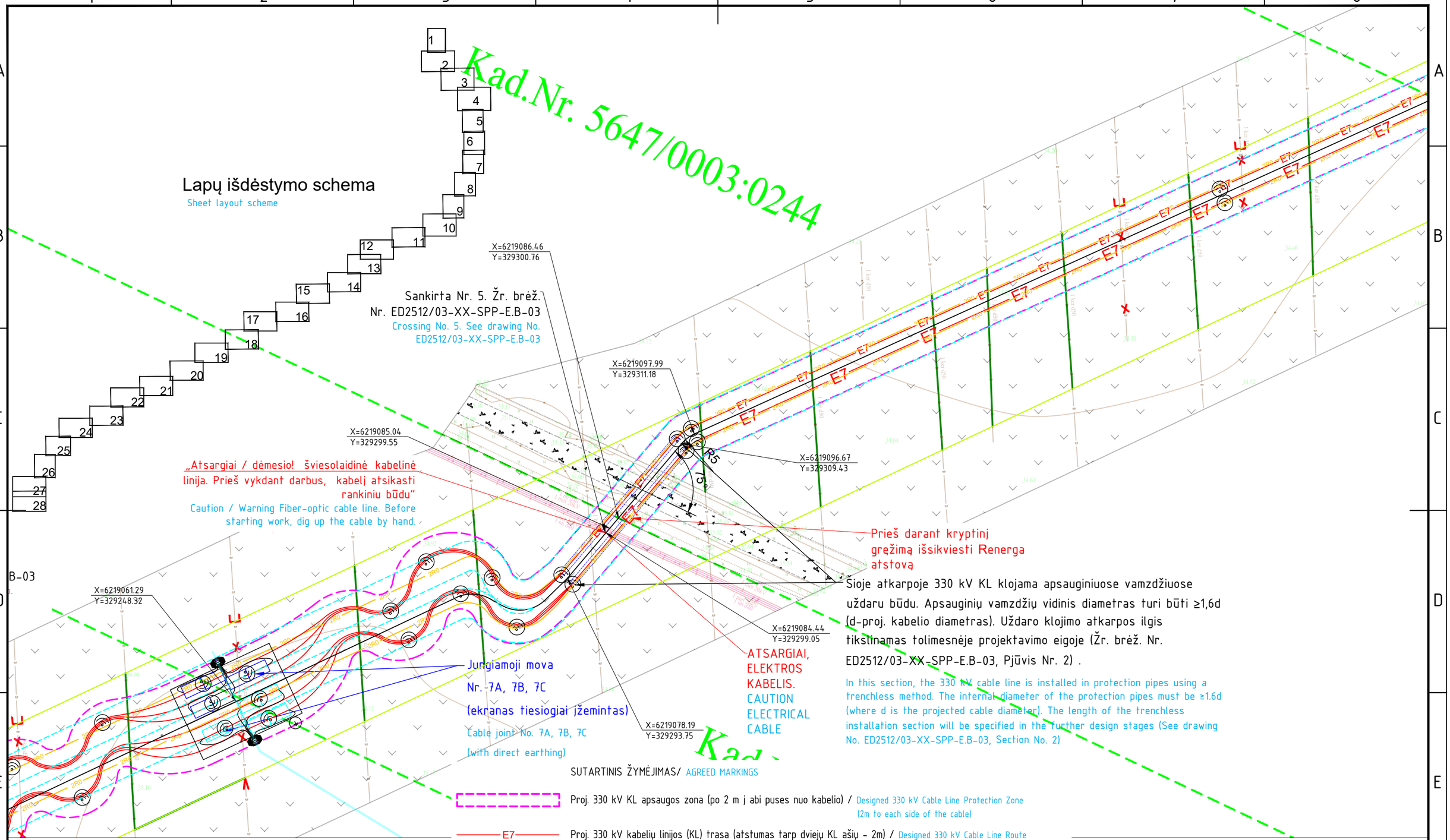

Šioje atkarpoje 330 kV KL klojama apsauginiuose vamzdžiuose uždaru būdu. Apsauginių vamzdžių vidinis diametras turi būti ≥1,6d (d-proj. kabelio diametras). Uždaro klojimo atkarpos ilgis tikslinamas tolimesnėje projektavimo eigoje (Žr. brėž. Nr. ED2512/03-XX-SPP-E.B-03, Pjūvis Nr. 2) .

In this section, the 330 kV cable line is installed in protection pipes using a trenchless method. The internal diameter of the protection pipes must be ≥1.6d (where d is the projected cable diameter). The length of the trenchless installation section will be specified in the further design stages (See drawing No. ED2512/03-XX-SPP-E.B-03, Section No. 2)

SUTARTINIS ŽYMĖJIMAS/ AGREED MARKINGS

- Proj. 330 kV KL apsaugos zona (po 2 m į abi puses nuo kabelio) / Designed 330 kV Cable Line Protection Zone (2m to each side of the cable)
- E7 — Proj. 330 kV kabelių linijos (KL) trasa (atstumas tarp dviejų KL ašių - 2m) / Designed 330 kV Cable Line Route (distance of 2m between cable axes)
- 2R0 — Proj. dviejų šviesolaidinių kabelių trasa / Design of two Optical Fibre Cable Routes
- Sklypų ribos / The Boundaries of Land Plot
- Vystymo plane išskirtas 330 kV KL koridorius / 330 kV Cable Line Corridor defined in the development plan
- Apsauginis kabelio vamzdis, klojamas uždaru būdu / Protective Cable Conduit, installed using the enclosed method
- Elektros kabelių elektroninis žymeklis / Electrical Cables Electronic Marker
- Riba tarp skirtingų sklypų / The Boundary between different Land Plots
- Apsauginis kabelio vamzdis, klojamas atviru būdu / Protective Cable Conduit, installed using open-cut method
- Proj. šviesolaidinių kabelių apsaugos zona (po 2 m į abi puses nuo kabelio) / Designed Optical Fibre Cable Protection Zone (2m to each side of the cable)

Brėžinio ir jame pateiktos informacijos dauginimas ir platinimas trečioms šalims draudžiamas

	Lapas	Lapų	Laida
ED2512/03-XX-SPP-E.B-02	11	28	0

Data	Parašas	Pavardė	Proj. dalis

SUTARTINIS ŽYMĖJIMAS/ AGREED MARKINGS

Proj. 330 kV KL apsaugos zona (po 2 m į abi puses nuo kabelio) / Designed 330 kV Cable Line Protection Zone (2m to each side of the cable)

E7 — Proj. 330 kV kabelių linijos (KL) trasa (atstumas tarp dviejų KL ašių - 2m) / Designed 330 kV Cable Line Route (distance of 2m between cable axes)

2R0 — Proj. dviejų šviesolaidinių kabelių trasa / Design of two Optical Fibre Cable Routes

Sklypų ribos / The Boundaries of Land Plot

Vystymo plane išskirtas 330 kV KL koridorius / 330 kV Cable Line Corridor defined in the development plan

Apsauginis kabelio vamzdis, klojamas uždaru būdu / Protective Cable Conduit, installed using the enclosed method

Elektros kabelių elektroninis žymeklis / Electrical Cables Electronic Marker

Riba tarp skirtingų sklypų / The Boundary between different Land Plots

Apsauginis kabelio vamzdis, klojamas atviru būdu / Protective Cable Conduit, installed using open-cut method

Proj. šviesolaidinių kabelių apsaugos zona (po 2 m į abi puses nuo kabelio) / Designed Optical Fibre Cable Protection Zone (2m to each side of the cable)

Sankirtoje su Harmony Link koridoriumi per visą koridoriaus plotį proj. 330 kV KL gylį išlaikyti ne mažesnį kaip 4m nuo žemės paviršiaus.

The installation depth of the projected 330 kV cable line must be maintained at no less than 4 m from the ground level across the entire width of the Harmony Link corridor.

Harmony Link koridorius
Harmony Link corridor

Šioje atkarpoje 330 kV KL klojama apsauginiuose vamzdžiuose uždaru būdu. Apsauginių vamzdžių vidinis diametras turi būti ≥1,6d (d-proj. kabelio diametras). Uždaro klojimo atkarpos ilgis tikslinamas tolimesnėje projektavimo eigoje (Žr. brėž. Nr ED2512/03-XX-SPP-E.B-03, Pjūvis Nr. 2 ir Sankirta Nr. 7).

In this section, the 330 kV cable line is installed in protection pipes using a trenchless method. The internal diameter of the protection pipes must be ≥1.6d (where d is the projected cable diameter). The length of the trenchless installation section will be specified in the further design stages (See drawing No. ED2512/03-XX-SPP-E.B-03, Section No. 2 and Crossing No. 7))

Sankirta Nr. 7. Žr. brėž.
Nr. ED2512/03-XX-SPP-E.B-03
Crossing No. 7. See drawing No. ED2512/03-XX-SPP-E.B-03

ATSARGIAI, ELEKTROS KABELIS. CAUTION ELECTRICAL CABLE

X=6219032.88
Y=329180.02

X=6219025.8
Y=329164.96

X=6219017.41
Y=329147.12

X=6219002.58
Y=329115.58

X=6219001.35
Y=329113.59

X=6218999.69
Y=329111.95

X=6219042.66
Y=329200.84

X=6219033.47
Y=329181.29

84°

83°

20

20

R10

Prieš daryti kryptinį gręžimą išsikviesti Renerga atstovą

Before carrying out directional drilling, a representative of Renerga shall be invited

„Atsargiai / dėmesio! šviesolaidinė kabelinė linija. Prieš vykdant darbus, kabelį atsikasti rankiniu būdu"

Caution / Warning Fiber-optic cable line.Before starting work,dig up the cable by hand.

Sankirta Nr. 6. Žr. brėž.
Nr. ED2512/03-XX-SPP-E.B-03
Crossing No. 6. See drawing No. ED2512/03-XX-SPP-E.B-03

Lapų išdėstymo schema
Sheet layout scheme

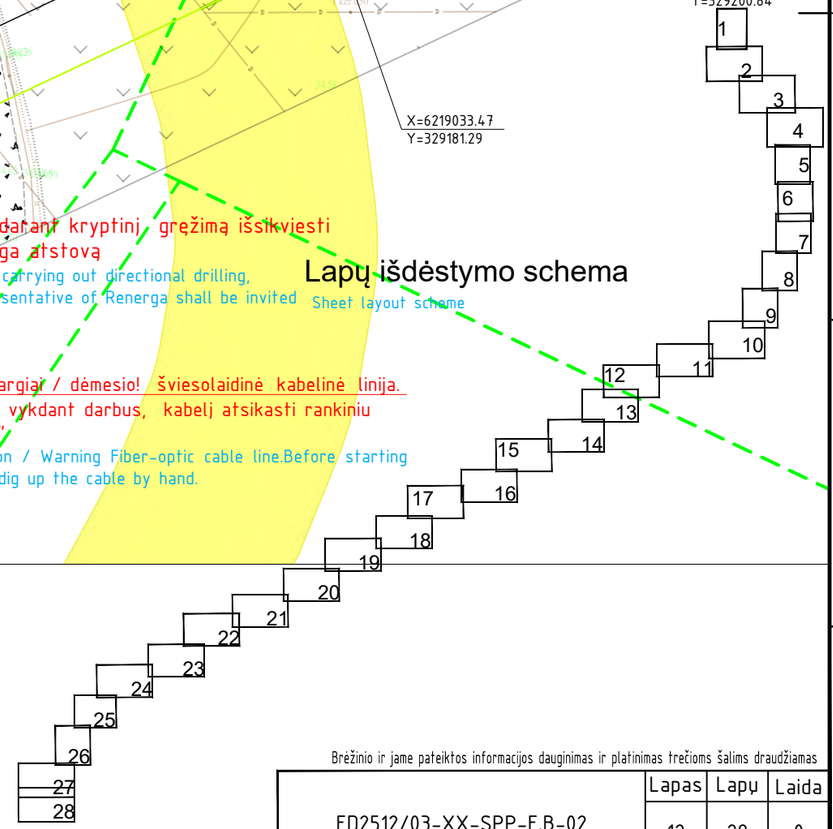

5647/0003:0035

Data	
Parašas	
Pavardė	
Proj. dalis	

Brėžinio ir jame pateiktos informacijos dauginimas ir platinimas trečioms šalims draudžiamas

	Lapas	Lapų	Laida
ED2512/03-XX-SPP-E.B-02	12	28	0

SUTARTINIS ŽYMĖJIMAS/ AGREED MARKINGS

Proj. 330 kV KL apsaugos zona (po 2 m į abi puses nuo kabelio) / Designed 330 kV Cable Line Protection Zone (2m to each side of the cable)

E7 — Proj. 330 kV kabelių linijos (KL) trasa (atstumas tarp dviejų KL ašių - 2m) / Designed 330 kV Cable Line Route (distance of 2m between cable axes)

2R0 — Proj. dviejų šviesolaidinių kabelių trasa / Design of two Optical Fibre Cable Routes

Sklypų ribos / The Boundaries of Land Plot

Vystymo plane išskirtas 330 kV KL koridorius / 330 kV Cable Line Corridor defined in the development plan

Apsauginis kabelio vamzdis, klojamas uždaru būdu / Protective Cable Conduit, installed using the enclosed method

Elektros kabelių elektroninis žymeklis / Electrical Cables Electronic Marker

Riba tarp skirtingų sklypų / The Boundary between different Land Plots

Apsauginis kabelio vamzdis, klojamas atviru būdu / Protective Cable Conduit, installed using open-cut method

Proj. šviesolaidinių kabelių apsaugos zona (po 2 m į abi puses nuo kabelio) / Designed Optical Fibre Cable Protection Zone (2m to each side of the cable)

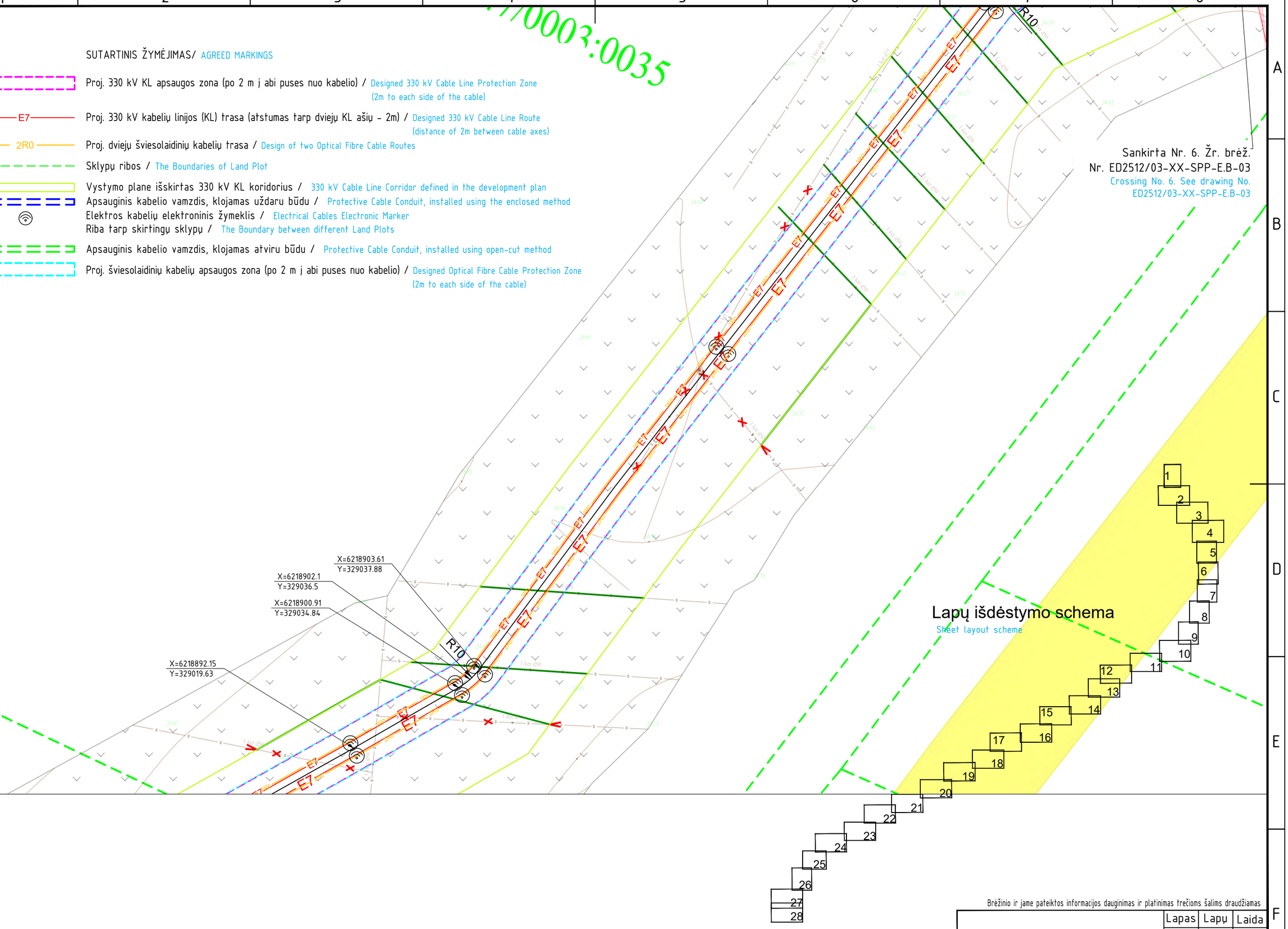

Brėžinio ir jame pateiktos informacijos dauginimas ir platinimas trečioms šalims draudžiamas

	Lapas	Lapų	Laida
ED2512/03-XX-SPP-E.B-02	13	28	0

Proj. dalis	Pavardė	Parašas	Data

SUTARTINIS ŽYMĖJIMAS/ AGREED MARKINGS

Proj. 330 kV KL apsaugos zona (po 2 m į abi puses nuo kabelio) / Designed 330 kV Cable Line Protection Zone (2m to each side of the cable)

E7 — Proj. 330 kV kabelių linijos (KL) trasa (atstumas tarp dviejų KL ašių - 2m) / Designed 330 kV Cable Line Route (distance of 2m between cable axes)

2R0 — Proj. dviejų šviesolaidinių kabelių trasa / Design of two Optical Fibre Cable Routes

Sklypų ribos / The Boundaries of Land Plot

Vystymo plane išskirtas 330 kV KL koridorius / 330 kV Cable Line Corridor defined in the development plan

Apsauginis kabelio vamzdis, klojamas uždaru būdu / Protective Cable Conduit, installed using the enclosed method

Elektros kabelių elektroninis žymeklis / Electrical Cables Electronic Marker

Riba tarp skirtingų sklypų / The Boundary between different Land Plots

Apsauginis kabelio vamzdis, klojamas atviru būdu / Protective Cable Conduit, installed using open-cut method

Proj. šviesolaidinių kabelių apsaugos zona (po 2 m į abi puses nuo kabelio) / Designed Optical Fibre Cable Protection Zone (2m to each side of the cable)

Kad.Nr. 4411/0005:0061

X=6218881.57
Y=329000.77

X=6218863.67
Y=328968.9

X=6218813.3
Y=328884.5

Jungiamoji mova
Nr. 6A, 6B, 6C
(su ekranų transpozicija)
Cable joint No. 6A, 6B, 6C
(with screen cross bonding)

75°

Lapų išdėstymo schema
Sheet layout scheme

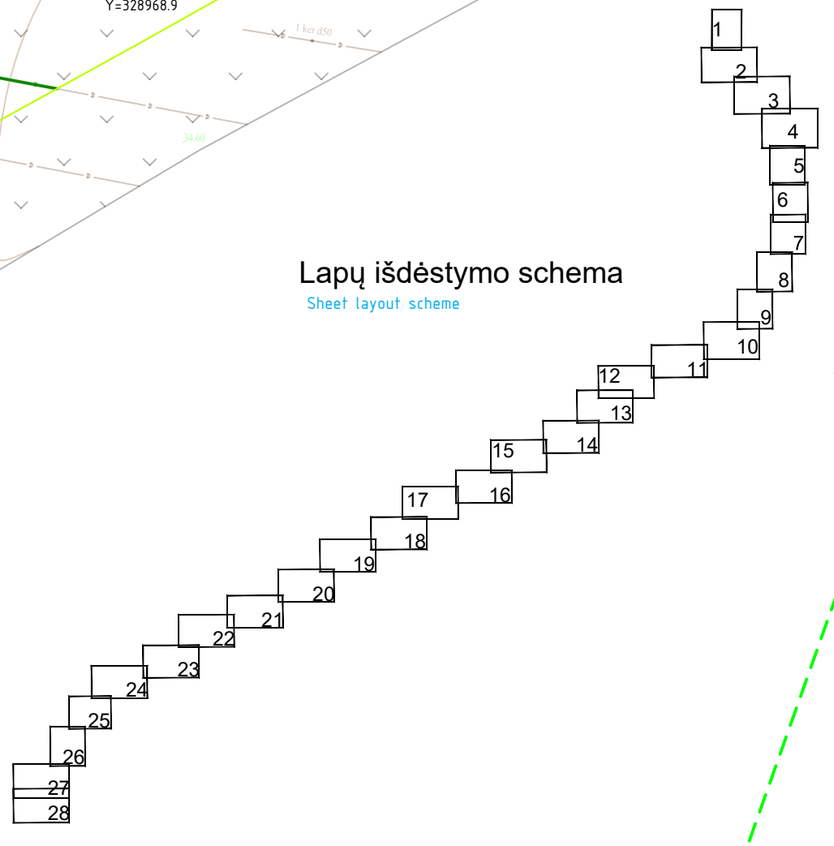

Data	
Parašas	
Pavardė	
Proj. dalis	

Brėžinio ir jame pateiktos informacijos dauginimas ir platinimas trečioms šalims draudžiamas

	Lapas	Lapų	Laida
ED2512/03-XX-SPP-E.B-02	14	28	0

SUTARTINIS ŽYMĖJIMAS/ AGREED MARKINGS

- Proj. 330 kV KL apsaugos zona (po 2 m į abi puses nuo kabelio) / Designed 330 kV Cable Line Protection Zone (2m to each side of the cable)
- E7 — Proj. 330 kV kabelių linijos (KL) trasa (atstumas tarp dviejų KL ašių - 2m) / Designed 330 kV Cable Line Route (distance of 2m between cable axes)
- 2R0 — Proj. dviejų šviesolaidinių kabelių trasa / Design of two Optical Fibre Cable Routes
- Sklypų ribos / The Boundaries of Land Plot
- Vystymo plane išskirtas 330 kV KL koridorius / 330 kV Cable Line Corridor defined in the development plan
- Apsauginis kabelio vamzdis, klojamas uždaru būdu / Protective Cable Conduit, installed using the enclosed method
- Elektros kabelių elektroninis žymeklis / Electrical Cables Electronic Marker
- Riba tarp skirtingų sklypų / The Boundary between different Land Plots
- Apsauginis kabelio vamzdis, klojamas atviru būdu / Protective Cable Conduit, installed using open-cut method
- Proj. šviesolaidinių kabelių apsaugos zona (po 2 m į abi puses nuo kabelio) / Designed Optical Fibre Cable Protection Zone (2m to each side of the cable)

Lapų išdėstymo schema

Sheet layout scheme

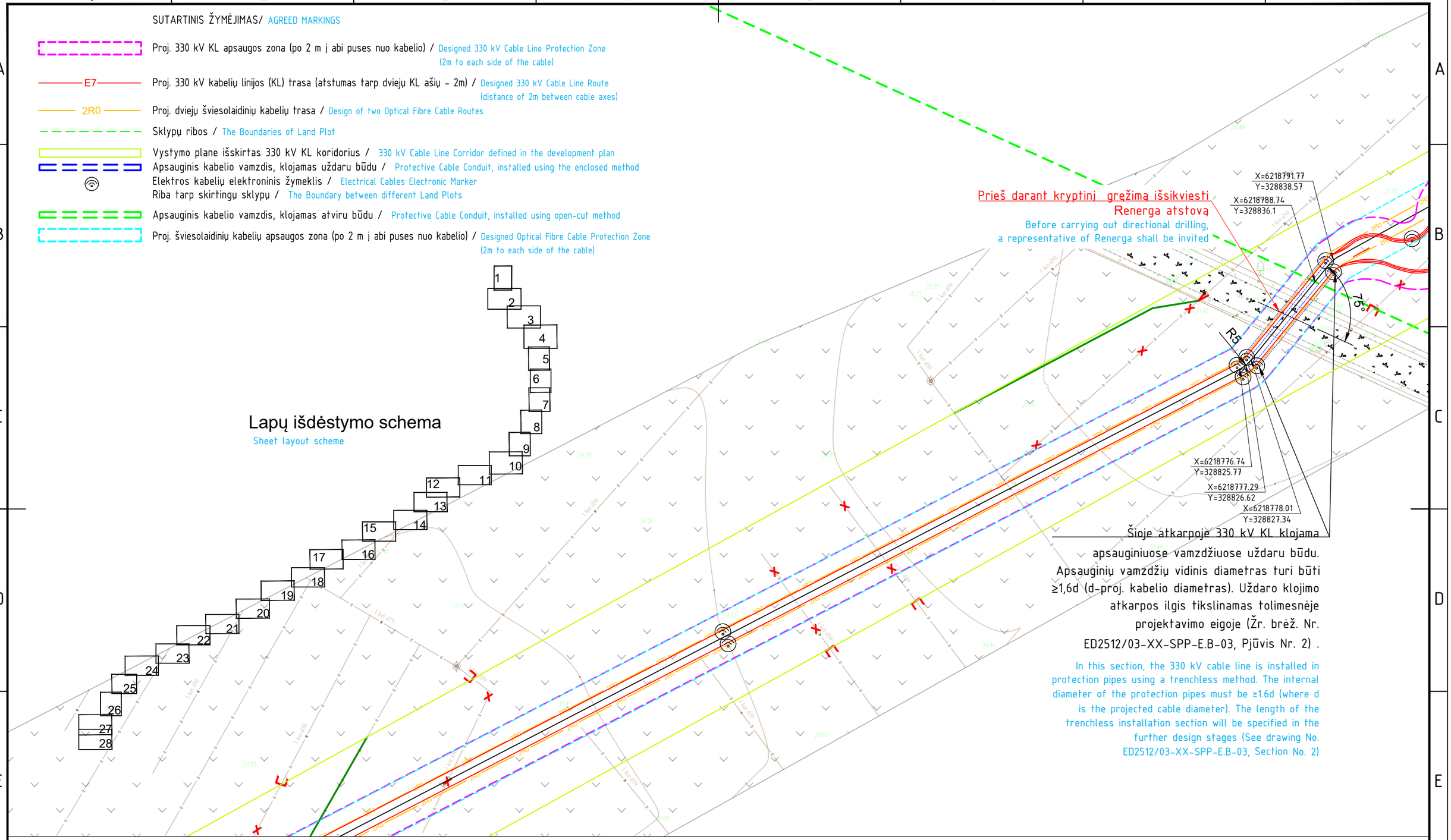

Šioje atkarpoje 330 kV KL klojama apsauginiuose vamzdžiuose uždaru būdu. Apsauginių vamzdžių vidinis diametras turi būti ≥1,6d (d-proj. kabelio diametras). Uždaro klojimo atkarpos ilgis tikslinamas tolimesnėje projektavimo eigoje (Žr. brėž. Nr. ED2512/03-XX-SPP-E.B-03, Pjūvis Nr. 2) .

In this section, the 330 kV cable line is installed in protection pipes using a trenchless method. The internal diameter of the protection pipes must be ≥1.6d (where d is the projected cable diameter). The length of the trenchless installation section will be specified in the further design stages (See drawing No. ED2512/03-XX-SPP-E.B-03, Section No. 2)

Data	
Parašas	
Pavardė	
Proj. dalis	

Brėžinio ir jame pateiktos informacijos dauginimas ir platinimas trečioms šalims draudžiamas

	Lapas	Lapų	Laida
ED2512/03-XX-SPP-E.B-02	15	28	0

SUTARTINIS ŽYMĖJIMAS/ AGREED MARKINGS

Proj. 330 kV KL apsaugos zona (po 2 m į abi puses nuo kabelio) / Designed 330 kV Cable Line Protection Zone (2m to each side of the cable)

E7 — Proj. 330 kV kabelių linijos (KL) trasa (atstumas tarp dviejų KL ašių - 2m) / Designed 330 kV Cable Line Route (distance of 2m between cable axes)

2R0 — Proj. dviejų šviesolaidinių kabelių trasa / Design of two Optical Fibre Cable Routes

Sklypų ribos / The Boundaries of Land Plot

Vystymo plane išskirtas 330 kV KL koridorius / 330 kV Cable Line Corridor defined in the development plan

Apsauginis kabelio vamzdis, klojamas uždaru būdu / Protective Cable Conduit, installed using the enclosed method

Elektros kabelių elektroninis žymeklis / Electrical Cables Electronic Marker

Riba tarp skirtingų sklypų / The Boundary between different Land Plots

Apsauginis kabelio vamzdis, klojamas atviru būdu / Protective Cable Conduit, installed using open-cut method

Proj. šviesolaidinių kabelių apsaugos zona (po 2 m į abi puses nuo kabelio) / Designed Optical Fibre Cable Protection Zone (2m to each side of the cable)



Lapų išdėstymo schema

Sheet layout scheme

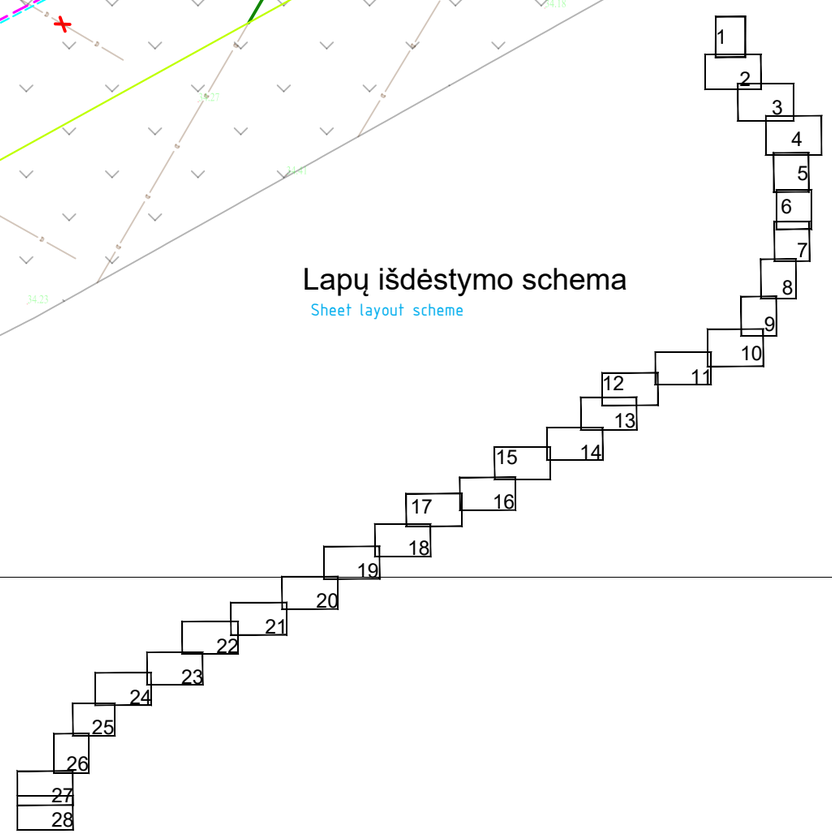

Data	
Parašas	
Pavardė	
Proj. dalis	

Brėžinio ir jame pateiktos informacijos dauginimas ir platinimas trečioms šalims draudžiamas

	Lapas	Lapų	Laida
ED2512/03-XX-SPP-E.B-02	16	28	0

SUTARTINIS ŽYMĖJIMAS/ AGREED MARKINGS

Proj. 330 kV KL apsaugos zona (po 2 m į abi puses nuo kabelio) / Designed 330 kV Cable Line Protection Zone (2m to each side of the cable)

E7 — Proj. 330 kV kabelių linijos (KL) trasa (atstumas tarp dviejų KL ašių - 2m) / Designed 330 kV Cable Line Route (distance of 2m between cable axes)

2R0 — Proj. dviejų šviesolaidinių kabelių trasa / Design of two Optical Fibre Cable Routes

Sklypų ribos / The Boundaries of Land Plot

Vystymo plane išskirtas 330 kV KL koridorius / 330 kV Cable Line Corridor defined in the development plan

Apsauginis kabelio vamzdis, klojamas uždaru būdu / Protective Cable Conduit, installed using the enclosed method

Elektros kabelių elektroninis žymeklis / Electrical Cables Electronic Marker

Riba tarp skirtingų sklypų / The Boundary between different Land Plots

Apsauginis kabelio vamzdis, klojamas atviru būdu / Protective Cable Conduit, installed using open-cut method

Proj. šviesolaidinių kabelių apsaugos zona (po 2 m į abi puses nuo kabelio) / Designed Optical Fibre Cable Protection Zone (2m to each side of the cable)

Esama tarpinė atrama Nr. 100/130.
Existing suspension pole No. 100/130.
X=6218575.48
Y=328392.98

22m

X=6218585.2
Y=328458.59

X=6218573.68
Y=328450.2

Jungiamoji mova Nr. 5A, 5B, 5C (su ekranų transpozicija)
Cable joint No. 5A, 5B, 5C (with screen cross bonding)

Lapų išdėstymo schema
Sheet layout scheme

1 2 3 4 5 6 7 8 9 10 11 12 13 14 15 16 17 18 19 20 21 22 23 24 25 26 27 28

Data	
Parašas	
Pavardė	
Proj. dalis	

Brėžinio ir jame pateiktos informacijos dauginimas ir platinimas trečioms šalims draudžiamas

	Lapas	Lapų	Laida
ED2512/03-XX-SPP-E.B-02	17	28	0

Kad.Nr. 5647/0003:0217

Kad.Nr. 5647/0003:0055

X=6218546.37
Y=328388.23

X=6218544.37
Y=328384.54

7m

X=6218532.67
Y=328380.24

X=6218528.49
Y=328378.86

Esama 10 kV OL L-100
iš Darbėnų TP
Existing 10 kV overhead lines
L-100 from Darbėnai substation

Esama atrama su paramsčiu Nr. 100/129.
Existing suspension pole No. 100/129.

X=6218477.1
Y=328264.87

R15

R15

X=6218474.04
Y=328259.42

X=6218473.33
Y=328258.28

X=6218464.56
Y=328247.6

X=6218472.51
Y=328257.2

Lapų išdėstymo schema
Sheet layout scheme

1 2 3 4 5 6 7 8 9 10 11 12 13 14 15 16 17 18 19 20 21 22 23 24 25 26 27 28

SUTARTINIS ŽYMĖJIMAS/ AGREED MARKINGS

- Proj. 330 kV KL apsaugos zona (po 2 m į abi puses nuo kabelio) / Designed 330 kV Cable Line Protection Zone (2m to each side of the cable)
- E7 — Proj. 330 kV kabelių linijos (KL) trasa (atstumas tarp dviejų KL ašių - 2m) / Designed 330 kV Cable Line Route (distance of 2m between cable axes)
- 2R0 — Proj. dviejų šviesolaidinių kabelių trasa / Design of two Optical Fibre Cable Routes
- Sklypų ribos / The Boundaries of Land Plot
- Vystymo plane išskirtas 330 kV KL koridorius / 330 kV Cable Line Corridor defined in the development plan
- Apsauginis kabelio vamzdis, klojamas uždaru būdu / Protective Cable Conduit, installed using the enclosed method
- Elektros kabelių elektroninis žymeklis / Electrical Cables Electronic Marker
- Riba tarp skirtingų sklypų / The Boundary between different Land Plots
- Apsauginis kabelio vamzdis, klojamas atviru būdu / Protective Cable Conduit, installed using open-cut method
- Proj. šviesolaidinių kabelių apsaugos zona (po 2 m į abi puses nuo kabelio) / Designed Optical Fibre Cable Protection Zone (2m to each side of the cable)

Data	
Parašas	
Pavardė	
Proj. dalis	

Brėžinio ir jame pateiktos informacijos dauginimas ir platinimas trečioms šalims draudžiamas

	Lapas	Lapų	Laida
ED2512/03-XX-SPP-E.B-02	18	28	0