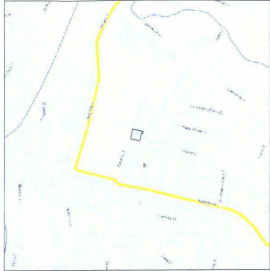


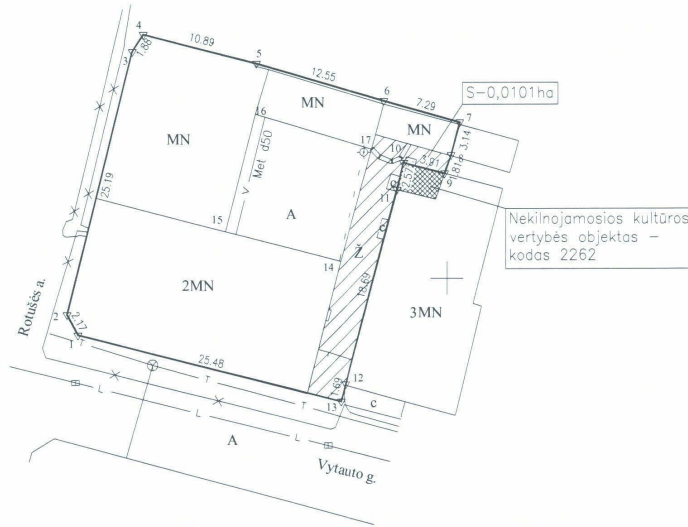
Žemės sklypo išdėstymo schema

ŽEMĖS SKLYPO PLANAS M 1:500

Sklypo plotas 788m²



327550
6198450



Nekilnojamosios kultūros vertybės objektas – kodas 2262

Kultūros paveldo departamento prie Kultūros ministerijos Klaipėdos skyriaus vyriausioji specialistė
Nora Venslovaitė
20.18 m. 03 mėn. 13 d.

Pastaba. Inžineriniai tinklai įbrėžti nuo topografinės nuotraukos.

Kadastras:	vietovė	Kretingos m.	blokas				sklypas							
Žemės sklypo kadastro Nr.:			5	6	3	4	0	0	0	8	0	5	5	2

Gatvė, namo Nr.	Vytauto g. 1
Kaimas (miestelis)	-
Seniūnija	-
Miestas (rajonas)	Kretinga
Apskritis	Klaipėda

Gretimybė	Gretimo žemės sklypo kadastro Nr.	Pastabos
1-4	5634/0008.0687	Kadastriniai matavimai
4-6	5634/0008.0518	Kadastriniai matavimai
6-12	5634/0008.0334	Kadastriniai matavimai
12-1		Vytauto g. (10 m)

Naudojamas plotas							
Privati				Valstybinė			
atskirai		bendrai		atskirai		bendrai	
ind.	m ²	ind.	m ²	ind.	m ²	ind.	m ²
						A	615
						B	173

ŽEMĖS SKLYPO RIBOS PAŽYMĖTOS KADASTRO ŽEMĖLAPYJE
2018-05-21 (data)
VI Registrų centro Klaipėdos filialas
Lina Rimkuvienė (pavardė)
Vyresnioji registratorė (pareigybė)

Su paženklintomis vietovėje žemės sklypo ribomis, aprašytais 2017 m. rugsėjo mėn. 29 d. žemės sklypo paženklinimo-parodymo akte, ir nustatytu plotu sutinku: Žemės savininkas (naudotojas):

UAB "Sparnai" . A
(vardas, pavardė)
B
20180503 (data)

Nacionalinės žemės tarnybos prie Žemės ūkio ministerijos
Kretinga
Patikrino: Loreta Brauckienė
Suderino: D. Vitkus
(pareigybė)
20180521 (data)



O. Krusos įmonė

LICENCIJOS NR. G-945-(441) ISDUOTA 2008 11 27

Pareigos	Parašas	Vardas, pavardė	Data
Savininkas	<i>[Signature]</i>	O. Krusa	2018-02-28

A.V.

ŽEMĖS SKLYPO PLANAS M 1:500


Sklypo plotas 788m²

Žemės sklypo kadastro Nr. 5 6 3 4 0 0 0 8 0 5 5 2

KOORDINACIŲ ŽINIARAŠTIS

Koordinacių sistema LKS-94							
Taško Nr.	Kodas	X	Y	Taško Nr.	Kodas	X	Y
1	R	6198444.75	327565.43				
2	R	6198446.66	327564.40				
3	R	6198471.09	327570.53				
4	R	6198472.67	327571.55				
5	R	6198469.98	327582.11				
6	R	6198466.51	327594.17				
7	R	6198464.50	327601.17				
8	R	6198461.46	327600.37				
9	R	6198459.75	327599.77				
10	R	6198460.74	327595.99				
11	R	6198458.24	327595.38				
12	R	6198440.18	327590.58				
13	R	6198438.55	327590.14				
14	NK	6198451.59	327590.08				
15	NK	6198454.36	327579.26				
16	NK	6198465.27	327582.01				
17	NK	6198462.03	327593.04				

SKLYPO CENTRO KOORDINATĖS

Koordinacių sistema	Koordinatės X/Y	Planšetės nomenklatūra
Sistema, kurioje vykdyti matavimai	X= Y=	/
Valstybinė LKS-1994	X=6198454 Y=327579	/
Žiniaraštį sudarė	 O. Krusa, 2M-M-1516 <small>(vardas ir pavardė, pažymėjimo Nr.)</small>	2018-02-28 <small>(data)</small>

Duomenys apie žemės naudojimo apribojimus

Eil. Nr.	Kodas	Apribojimai	Žemės plotas, m ²
1	2	3	4
1	1	1 - I Ryšių linijų apsaugos zonos	25
2	19	19 - XIX. Nekilnojamųjų kultūros vertybių teritorija ir apsaugos zonos	788
3	49	49 - XLIX Vandentiekio, lietaus ir fekalinės kanalizacijos tinklų ir įrenginių apsaugos zonos	39

SERVITUTAS

Eil. Nr.	Kodas	Servituto rūšis	Plotas m ²
1	203	Kelio servitutas - teisė važiuoti transporto priemonėmis (tarnaujantis daiktas)	101
-	-	-	-
-	-	-	-

Ištrauka iš Lietuvos Administracinių teisių pažeidimų kodekso:

112 straipsnis. Pastovių žemėnaudos riboženklų sunaikinimas arba sugadinimas - užtraukia baudą nuo septyniasdešimt iki vieno šimto keturiasdešimt eurų.