



KOMPLEKSO NR. U-1303

STADIJA
ATASKAITA

TOMAS
II

METAI
2017

**KRETINGOS MIESTO TERITORIJOS
BENDROJO PLANO SPRENDINIŲ
ĮGYVENDINIMO STEBĖSENOS
ATASKAITA**

UŽSAKOVAS:

KRETINGOS RAJONO SAVIVALDYBĖS ADMINISTRACIJOS DIREKTORIUS

RENGĖJAS:

UAB „URBANISTIKA“

PAREIGOS	VARDAS, PAVARDĖ	PARAŠAS
DIREKTORIUS	J. TREINYS	
VYR. ARCHITEKTĖ	A. KAŽIENĖ	
PROJEKTO VADOVĖ	R. BAKŠYTĖ	

PATVIRTINTA/PRITARTA

(tvirtinančiojo pareigų pavadinimas)

Nr. _____
teisės akto data, rūšis pvz: įsakymu

Kretingos m.

(2008 - 2016)-ŪJŪ METŪ

Kretingos rajono savivaldybės teritorijos ir jos dalies - Kretingos miesto TPDR NR.: T00034239 (000562000330)

SPRENDINIŲ ĮGYVENDINIMO

STEBĖSENOS

ATASKAITA

I KRETINGOS RAJONO SAVIVALDYBĖS TERITORIJOS IR JOS DALIES - KRETINGOS MIESTO BENDROJO PLANO SPRENDINIŲ ĮGYVENDINIMO PRIEMONIŲ PLANO VYKDYMAS

1. URBANISTINĖS DALIES SPRENDINIŲ KONKRETIZAVIMAS
2. SOCIALINĖS DALIES SPRENDINIŲ KONKRETIZAVIMAS
3. KULTŪROS PAVELDO DALIES SPRENDINIŲ KONKRETIZAVIMAS
4. SUSISIEKIMO, PRAMONĖS IR LOGISTIKOS DALIES SPRENDINIŲ KONKRETIZAVIMAS
5. INŽINERINĖS INFRASTRUKTŪROS DALIES SPRENDINIŲ KONKRETIZAVIMAS
6. GAMTINĖS APLINKOS DALIES SPRENDINIŲ KONKRETIZAVIMAS

II IŠVADOS

III PROGNOZĖS

IV SIŪLYMAI

V PRIEDAI

I KRETINGOS RAJONO SAVIVALDYBĖS TERITORIJOS IR JOS DALIES - KRETINGOS MIESTO BENDROJO PLANO SPRENDINIŲ ĮGYVENDINIMO PRIEMONIŲ PLANO VYKDYMAS

Nr.	Priemonės pavadinimas	Laukiamų rezultatų aprašymas	Atsakingi vykdytojai (-as)	Finansavimo šaltinis	Įgyvendinimo pradžia	Įgyvendinimo pabaiga	Statusas	Įgyvendinimo data	Rezultato aprašymas
1	URBANISTINĖS DALIES SPRENDINIŲ KONKRETIZAVIMAS				2008	2018	Įgyvendintos priemonės: 1 Vykdomos priemonės: 17 Nepradėtos vykdyti priemonės: 4 Neįgyvendintos priemonės: 0 Iš viso: 22		
1.1	Funkcinis zonavimas: gyvenamoji, komercinė, pramonės, rekreacinė funkcijos				2008	2018	Įgyvendintos priemonės: 0 Vykdomos priemonės: 5 Nepradėtos vykdyti priemonės: 0 Neįgyvendintos priemonės: 0 Iš viso: 5		
1.1.1	Urbanistinis ir gamtinis karkasas, nurodytas brėžiniuose turi būti iš esmės nekeičiamas detaliaisiais planais tikslinant ribas, apribojimus, pobūdį. Rekreacinių objektų planavimas gamtinio karkaso teritorijose turi būti vykdomas pirmiausia įvardinus gamtos vertybes, jų saugojimą, inventorizavus želdinius, paruošiant	Parengti ir rengiami teritorijų planavimo dokumentai.	KRSA Architektūros ir teritorijų planavimo skyrius, Vietinio ūkio ir turto valdymo skyrius	Europos Sąjungos paramos ir valstybės biudžeto lėšos	2008	2018	Vykdoma		Rengiami teritorijų planavimo dokumentai, išduodami reikalavimai bei sąlygos, vykdomos derinimo procedūros.

Nr.	Priemonės pavadinimas	Laukiamų rezultatų aprašymas	Atsakingi vykdytojai (-as)	Finansavimo šaltinis	Įgyvendinimo pradžia	Įgyvendinimo pabaiga	Statusas	Įgyvendinimo data	Rezultato aprašymas
	projekto gamtosaugines dalis.								
1.1.2	Gyvenamosios paskirties sklypų tankumas ir intensyvumas turi būti toks, kad išpildyti STR „Gyvenamieji pastatai“ reikalavimus, visus sklypo plano elementus sutalpinant sklype, o ne už jo ribų.	Nustatomi parengiant teritorijų planavimo dokumentus.	KRSA Architektūros ir teritorijų planavimo skyrius, Statybos skyrius	Europos Sąjungos paramos ir valstybės biudžeto lėšos	2008	2018	Vykdoma		Rengiami teritorijų planavimo dokumentai, vykdoma išduodant sąlygas, atliekant derinimo procedūras.
1.1.3	Komercinės paskirties sklypų intensyvumas mieste turi būti ne daugiau 1,5, visas automobilių stovėjimo vietas numatant sklype ir ne mažiau kaip nurodyta respublikos reglamente.	Parengti ir rengiami teritorijų planavimo dokumentai.	KRSA Architektūros ir teritorijų planavimo skyrius, Vietinio ūkio ir turto valdymo skyrius, Statybos skyrius	Europos Sąjungos paramos lėšos	2008	2018	Vykdoma		Rengiami teritorijų planavimo dokumentai, vykdoma išduodant sąlygas, atliekant derinimo procedūras.
1.1.4	Visuomeninės paskirties sklypai turi būti formuojami detaliaisiais planais, pradinėje stadijoje atlikus poreikio analizę pagal kvartalų gyventojų realų skaičių bei objektų aptarnavimo spindulius, savivaldybės finansines programas.	Parengti ir rengiami teritorijų planavimo dokumentai.	KRSA Architektūros ir teritorijų planavimo skyrius, Statybos skyrius	Europos Sąjungos paramos lėšos	2008	2018	Vykdoma		Rengiami teritorijų planavimo dokumentai, vykdoma išduodant sąlygas, atliekant derinimo procedūras.

Nr.	Priemonės pavadinimas	Laukiamų rezultatų aprašymas	Atsakingi vykdytojai (-as)	Finansavimo šaltinis	Įgyvendinimo pradžia	Įgyvendinimo pabaiga	Statusas	Įgyvendinimo data	Rezultato aprašymas
1.1.5	Pramonės ir infrastruktūros paskirtis gali būti numatyta tik pagal atliktą poveikio aplinkai vertinimą, poveikio sveikatai vertinimą bei sanitarinių zonų planus kiekvienai konkrečiai veiklai, keičiant žemės paskirtį.	Parengti ir rengiami teritorijų planavimo dokumentai.	KRSA Architektūros ir teritorijų planavimo skyrius, Vietinio ūkio ir turto valdymo skyrius	Kita	2008	2018	Vykdoma		Rengiami teritorijų planavimo dokumentai, vykdoma išduodant sąlygas, atliekant derinimo procedūras
1.2	Urbanistinės sistemos elementų formavimas, centrai				2008	2018	Įgyvendintos priemonės: 0 Vykdomos priemonės: 8 Nepradėtos vykdyti priemonės: 1 Neįgyvendintos priemonės: 0 Iš viso: 9		
1.2.1	Savivaldybės administracijos planavimo projektų prioritetas – viešųjų erdvių ir želdynų rekreacinės teritorijos.	Prioritetinė veikla – Kretingos miesto prieigose esančių viešųjų erdvių ir želdynų rekreacinės teritorijos, parengti teritorijų planavimo dokumentai. Deleguota į Kretingos rajono savivaldybės 2014–2020 metų plėtros planą. Prioritetas Nr.2; Tikslas Nr.2.1; Uždavinys Nr.2.1.4; priemonės: 2.1.4.2 Miestų ir miestelių (6-100 tūkst. gyventojų) viešųjų erdvių	KRSA Strateginio planavimo ir investicijų skyrius, Architektūros ir teritorijų planavimo skyrius, Vietinio ūkio ir turto valdymo skyrius, Statybos skyrius	Europos Sąjungos paramos ir valstybės biudžeto lėšos	2008	2018	Vykdoma		Rengiami teritorijų planavimo dokumentai, vykdoma išduodant sąlygas, atliekant derinimo procedūras. Detaliaisiais planais suformuoti 3 rekreacinės paskirties žemės sklypai ties Jauryklos upeliu bei Kretingos miesto Pastauninko parko bendro naudojimo žemės sklypas. Detalioju planu suformuotas Grafų Tiškevičių g. (prie trečio tvenkinio) rekreacinis sklypas.

Nr.	Priemonės pavadinimas	Laukiamų rezultatų aprašymas	Atsakingi vykdytojai (-as)	Finansavimo šaltinis	Įgyvendinimo pradžia	Įgyvendinimo pabaiga	Statusas	Įgyvendinimo data	Rezultato aprašymas
		kompleksinė plėtra; 2.1.4.4 Viešųjų erdvių atnaujinimas, pritaikymas bendruomeniniams (kultūros, sporto ir sveikatinimo, rekreacijos ir kt.) poreikiams.							Įvykdytas Pastauninko parko infrastruktūros I etapas, planuojami II etapo darbai.
1.2.2	Formuoti gyvenamosios paskirties kvartalus reikia detaliaisiais planais numatant atitinkamą planuojamų būstų kiekiui socialinę ir inžinerinę struktūras.	Parengti teritorijų planavimo dokumentai ir įgyvendinti gatvių, pėsčiųjų takų, dviračių takų projektai.	KRSA Architektūros ir teritorijų planavimo skyrius, Vietinio ūkio ir turto valdymo skyrius, Statybos skyrius	Kita	2008	2018	Vykdoma		Rengiami teritorijų planavimo dokumentai ir projektai pagal gaunamų lėšų galimybę.
1.2.3	Mokyklų ir vaikų darželių, kitų švietimo objektų išdėstymas, jų aptarnavimo ir pasiekiamumo pėsčiomis spinduliai turi būti nurodomi naujai rengiamuose detaliuosiuose planuose.	Parengti teritorijų planavimo dokumentai.	KRSA Architektūros ir teritorijų planavimo skyrius, Statybos skyrius, Strateginio planavimo ir investicijų skyrius	Europos Sąjungos paramos lėšos	2008	2018	Nepradėta vykdyti		-
1.2.4	Kvartalų detaliuosiuose ir infrastruktūros specialiuosiuose planuose būtina nurodyti kas ir kada įrengs komunikacijas, privažiavimus, gatves, pėsčiųjų ir dviračių takus. Tokiu būdu	Parengti teritorijų planavimo dokumentai.	KRSA Strateginio planavimo ir investicijų skyrius, Architektūros ir teritorijų planavimo skyrius, Vietinio ūkio ir turto valdymo skyrius, Statybos skyrius	Kita	2008	2018	Vykdoma		Savivaldybė vykdo miesto infrastruktūros projektus, privačių sklypų savininkai nenumatytoje urbanizuoti teritorijoje pagal Bendrojo plano sprendinius.

Nr.	Priemonės pavadinimas	Laukiamų rezultatų aprašymas	Atsakingi vykdytojai (-as)	Finansavimo šaltinis	Įgyvendinimo pradžia	Įgyvendinimo pabaiga	Statusas	Įgyvendinimo data	Rezultato aprašymas
	investuotojai ir gyventojai aiškiai žinotų už ką yra atsakinga savivaldybė.								
1.2.5	Miesto centras ir mikrorajonų ar kiti žemesnio rango centrai planuojami išryškinti vertikalėmis miesto siluete, atsisakant inžinerinių statinių dominavimo – kaminų, vandentiekio bokštų, radijo ir mobilaus ryšio antenų.	Parengti teritorijų planavimo dokumentai ir įgyvendinti statybos projektai.	KRSA Architektūros ir teritorijų planavimo skyrius, Vietinio ūkio ir turto valdymo skyrius, Statybos skyrius	Kita	2008	2018	Vykdoma		2013 metais parengtas Kretingos miesto centrinės dalies detalusis planas. Atsižvelgiama vykdant planavimo darbus.
1.2.6	Išsaugoti Kretingos miesto bažnyčios kaip vertikalios dominantės vaidmenį miesto siluete, vertinant visus aukštesnius už foninį užstatymą planuojamus pastatus.	Parengti teritorijų planavimo dokumentai, vykdomi statybos projektai.	KRSA Architektūros ir teritorijų planavimo skyrius, Statybos skyrius, Kultūros skyrius, Kultūros paveldo departamentas	Kita	2008	2018	Vykdoma		2013 m. parengtas Kretingos miesto centrinės dalies detalusis planas. Urbanizacija vykdoma atsižvelgiant į miesto kompozicinę koncepciją.
1.2.7	Miesto centrinės dalies ir kitų žemesnio rango centrų pietinėje, rytinėje miesto pusėje vystymas turi būti vykdomas lygiagrečiai, taip sumažinant judėjimo autotransportu poreikį miesto	Parengti teritorijų planavimo dokumentai.	KRSA Architektūros ir teritorijų planavimo skyrius, Vietinio ūkio skyrius, Strateginio planavimo ir investicijų akyrius	Kita	2008	2018	Vykdoma		Vykdomas Kretingos miesto Žemaičių alėjos ir "turbo" sankryžos susikirtime su Vilniaus g. rekonstravimas, numatyti Vilniaus g. rekonstravimo darbai.

Nr.	Priemonės pavadinimas	Laukiamų rezultatų aprašymas	Atsakingi vykdytojai (-as)	Finansavimo šaltinis	Įgyvendinimo pradžia	Įgyvendinimo pabaiga	Statusas	Įgyvendinimo data	Rezultato aprašymas
	viduje.								
1.2.8	Naujų centrų ryšys su naujai planuojamais gyvenamaisiais kvartalais turi turėti prioritetą dviračių ir pėsčiųjų takais, tai reikia numatyti detaliuose planuose, tvarkymo programose.	Vykdomas rengiant teritorijų planavimo dokumentus, vykdamas statybos projektus. Deleguota į Kretingos rajono savivaldybės 2014–2020 metų plėtros planą. Prioritetas Nr.2; Tikslas Nr.2.1; Uždavinys Nr.2.1.3; priemonė: 2.1.3.1 Dviračių takų sistemos sukūrimas.	KRSA Architektūros ir teritorijų planavimo skyrius, Vietinio ūkio ir turto valdymo skyrius, Statybos skyrius, Vietinio ūkio ir turto valdymo skyrius	Europos Sąjungos paramos lėšos	2008	2018	Vykdoma		2013 metais parengtas Kretingos rajono dviračių takų infrastruktūros specialusis planas. Rengiami pavieniai teritorijų planavimo dokumentai. Įgyvendinamas Pastauninko parko infrastruktūros projektas (etapais). Parengti teritorijų planavimo dokumentai dviračių takų plėtrai iš Kretingos miesto į rajono teritorijas.
1.2.9	Želdynai planuojami užtikrinant vizualinių ryšių galimybę per upių slėnius iki gyvenamųjų teritorijų, juose pagrindinai įrengiant dviračių ir pėsčiųjų takus.	Parengti teritorijų planavimo dokumentai.	KRSA Architektūros ir teritorijų planavimo skyrius, Vietinio ūkio ir turto valdymo skyrius, Strateginio planavimo ir investicijų skyrius, Statybos skyrius	Kita	2008	2018	Vykdoma		Teritorijų planavimo dokumentais suformuoti 3 rekreacinės paskirties žemės sklypai ties Jauryklos upeliu. Suformuotas Pastauninko parko sklypas. Grafų Tiškevičių g. (prie trečio tvenkinio) rekreacinis sklypas. Įgyvendintas Pastauninko parko infrastruktūros I etapas; Parengti II etapo darbai. Įrengta paplūdimio infrastruktūra, žvejybinis tiltelis ir kt. priemonės.

Nr.	Priemonės pavadinimas	Laukiamų rezultatų aprašymas	Atsakingi vykdytojai (-as)	Finansavimo šaltinis	Įgyvendinimo pradžia	Įgyvendinimo pabaiga	Statusas	Įgyvendinimo data	Rezultato aprašymas
1.3	Socialinės, kultūrinės infrastruktūros plėtojimas				2008	2018	Įgyvendintos priemonės: 0 Vykdamos priemonės: 2 Nepradėtos vykdyti priemonės: 3 Neįgyvendintos priemonės: 0 Iš viso: 5		
1.3.1	Numatyti naujo Kretingos rajono savivaldybės visuomeninio socialinio centro statybą greta esamo savivaldybės administracinio pastato.	Parengti teritorijų planavimo dokumentai.	KRSA Strateginio planavimo ir investicijų skyrius, Architektūros ir teritorijų planavimo skyrius	Kita	2008	2018	Nepradėta vykdyti		-
1.3.2	Planuoti įkurti du naujus vaikų darželius Kretingos mieste.	Įkurti nauji darželiai.	KRSA Architektūros ir teritorijų planavimo skyrius, Statybos skyrius, Strateginio planavimo ir investicijų skyrius	Savivaldybės biudžeto lėšos	2008	2018	Nepradėta vykdyti		-
1.3.3	Paimti žemę visuomenės poreikiams su tikslu įkurti naują bendrojo lavinimo mokyklą Kretingos mieste.	Parengti teritorijų planavimo dokumentai.	KRSA Strateginio planavimo ir investicijų skyrius, Švietimo skyrius, architektūros ir teritorijų planavimo skyrius	Kita	2008	2018	Nepradėta vykdyti		Nepradėta vykdyti dėl besikeičiančios demografinės situacijos.
1.3.4	Numatyti teritoriją naujo polifunkcinio sporto ir pramogų komplekso Kretingos mieste statybai.	Parengti teritorijų planavimo dokumentai ir techniniai projektai. Deleguota į Kretingos rajono savivaldybės 2014–2020 metų plėtros planą. Prioritetas Nr.1; Tikslas Nr.1.3;	KRSA Sporto skyrius, Architektūros ir teritorijų planavimo skyrius, statybos skyrius	Europos Sąjungos paramos lėšos	2008	2018	Vykdoma		2015 metais pagal parengtą Teritorijų planavimo dokumentą – Savanorių g. detalų planą ir parengtą statybos projektą 2016 m. pradėta Sporto komplekso statyba.

Nr.	Priemonės pavadinimas	Laukiamų rezultatų aprašymas	Atsakingi vykdytojai (-as)	Finansavimo šaltinis	Įgyvendinimo pradžia	Įgyvendinimo pabaiga	Statusas	Įgyvendinimo data	Rezultato aprašymas
		Uždavinys Nr.1.3.3; priemonė: 1.3.3.1 Sporto komplekso Kretingos mieste statyba ir įrengimas (Sporto komplekse būtinai turėtų būti baseinas (25 m) ir salė, atitinkanti tarptautines sporto šakų taisykles).							
1.3.5	Esamų miesto objektų, priklausančių savivaldybei, vietoje planuoti Kretingos miesto naujos viešosios bibliotekos pastato statybą.	Parengti teritorijų planavimo dokumentai.	KRSA Architektūros ir teritorijų planavimo skyrius, Kultūros skyrius, Statybos skyrius	Kita	2008	2018	Vykdoma		Pagal 2008-08-08 parengtą teritorijų planavimo dokumentą pradėta statyti nauja viešoji biblioteka.
1.4	Miesto ribų, įtakos zonų nustatymas				2008	2018	Įgyvendintos priemonės: 1 Vykdomos priemonės: 1 Nepradėtos vykdyti priemonės: 0 Neįgyvendintos priemonės: 0 Iš viso: 2		
1.4.1	Kompleksinio išvystymo plotai, kuriuose numatytas naujas užstatymas, susijęs su miesto inžinerine ir transporto infrastruktūra arba ten ją reikia sukurti bei administruoti tinklus	Parengti teritorijų planavimo dokumentai.	KRSA Architektūros ir teritorijų planavimo skyrius	Kita	2008	2018	Vykdoma		Pradėta statyti nauja viešoji biblioteka. Vykdoma įgyvendinant atskirus projektus.

Nr.	Priemonės pavadinimas	Laukiamų rezultatų aprašymas	Atsakingi vykdytojai (-as)	Finansavimo šaltinis	Igyvendinimo pradžia	Igyvendinimo pabaiga	Statusas	Igyvendinimo data	Rezultato aprašymas
	eksploatuojančioms įmonėms.								
1.4.2	2016 metais rengiant Kretingos rajono savivaldybės gyvenamųjų vietovių teritorijų ribų planą, patikslintos ir Kretingos miesto ribos. Įtakos zonos nustatomos pagal gamtinius elementus – upių ir miškų, aplinkelių ir gatvių ribomis.	Parengti teritorijų planavimo dokumentai. Deleguota į Kretingos rajono savivaldybės 2014–2020 metų plėtros planą. Prioritetas Nr.2; Tikslas Nr.2.1; Uždavinys Nr.2.1.2; priemonė: 2.1.2.5 Inicijuoti Kretingos m. šiaurinio ir pietinio aplinkelių įrengimą.	KRSA Architektūros ir teritorijų planavimo skyrius, Žemės ūkio skyrius	Savivaldybės biudžeto lėšos	2008	2018	Igyvendinta		Rengiant Kretingos rajono savivaldybės gyvenamųjų vietovių teritorijų ribų planą, patikslintos ir Kretingos miesto ribos. Įtakos zonos nustatomos pagal gamtinius elementus – upių ir miškų, aplinkelių ir gatvių ribomis.
1.5	Teritorijų konversija				2008	2018	Igyvendintos priemonės: 0 Vykdomos priemonės: 1 Nepradėtos vykdyti priemonės: 0 Neįgyvendintos priemonės: 0 Iš viso: 1		
1.5.1	Planuojant teritorijų konversiją bendrųjų, specialiųjų ir detaliųjų planų, taip pat žemėtvarkos, miškotvarkos, vandentvarkos ir kitų teritorijų planavimo organizatoriai ir rengėjai privalo susieti planuojamą ūkinę veiklą su	Vykdoma rengiant teritorijų planavimo dokumentus.	KRSA Architektūros ir teritorijų planavimo skyrius	Kita	2008	2018	Vykdoma		Vykdoma išduodant planavimo sąlygas ir tikrinant teritorijų planavimo dokumentus.

TEIGIAMOS TENDENCIJOS:

1. Sprendiniai vykdomi.
2. Kretingos miesto erdvinės struktūros formavimo principai įgyvendinami rengiant žemesnio lygmens TPD, kurie pagreitins teritorijų įsisavinimo terminus, leis įgyvendinimo priemones suderinti su strateginio planavimo dokumentais, visapusiškai padidins prielaidas investicinio potencialo pritraukimui, sudarys sąlygas argumentuotai pretenduoti į Europos Sąjungos fondų paramą.
3. 2013 metais parengtas Kretingos miesto centrinės dalies detalusis planas, kompleksiskai tvarkomos miesto žaliosios erdvės.
4. 2016 metais rengiant Kretingos rajono savivaldybės gyvenamųjų vietovių teritorijų ribų planą, patikslintos ir Kretingos miesto ribos. Įtakos zonos nustatomos pagal gamtinius elementus – upių ir miškų, aplinkelių ir gatvių ribomis.

NEIGIAMOS TENDENCIJOS:

1. Kretingos miesto erdvinės struktūros formavimo principai yra bendrinai ir nepakankamai detalūs, kad atitiktų žemesnio lygmens TPD ir kitų projektų rengimo reikalavimus pagal 2014 m. pasikeitusį TPD reglamentuojantį teisinį reguliavimą.
2. Kretingos miesto BP sprendiniai ne visiškai atitinka Kretingos rajono BP sprendinius, todėl rengiant žemesnio lygmens TPD iškyla sprendinių kolizijų ir neatitikimų problemos.
3. Kretingos raj. 2008 m. BP urbanistinės plėtros sprendiniai ir reglamentai ne visai atitinka dabartinius socialinio adekvatumo ir ekonominio realumo aspektus bei pasikeitusią demografinę situaciją. Nagrinėjamu laikotarpiu, gyventojų skaičius sumažėjo 8,2 proc.

Nr.	Priemonės pavadinimas	Laukiamų rezultatų aprašymas	Atsakingi vykdytojai (-as)	Finansavimo šaltinis	Įgyvendinimo pradžia	Įgyvendinimo pabaiga	Statusas	Įgyvendinimo data	Rezultato aprašymas
2	SOCIALINĖS DALIES SPRENDINIŲ KONKRETIZAVIMAS				2008	2018	Įgyvendintos priemonės: 1 Vykdomos priemonės: 6 Nepradėtos vykdyti priemonės: 3 Neįgyvendintos priemonės: 0 Iš viso: 10		
2.1	Švietimo objektų plėtra				2008	2018	Įgyvendintos priemonės: 0 Vykdomos priemonės: 2 Nepradėtos vykdyti priemonės: 2 Neįgyvendintos priemonės: 0 Iš viso: 4		
2.1.1	Prioritetą teikti esamų ikimokyklinių įstaigų išlaikymui. Rezervuoti teritorijas esamų ikimokyklinio ugdymo įstaigų ir jų teritorijų padidinimui, atsižvelgiant į naujų gyvenamųjų mikrorajonų gyventojų poreikį. Teritorijos konkreitiems objektams turės būti numatytos kito lygmens ar rūšies teritorijų planavimo dokumentuose.	Parengti teritorijų planavimo dokumentai, vykdomos švietimo programos.	KRSA Švietimo skyrius, Architektūros ir teritorijų planavimo skyrius, Statybos skyrius, Strateginio planavimo ir investicijų skyrius	Savivaldybės biudžeto lėšos	2008	2018	Vykdoma		Kretingos miesto bendrojo lavinimo mokyklų tinklo pertvarka vykdoma pagal parengtą savivaldybės mokyklų tinklo pertvarkos programą. Vykdomi mokyklų ir ikimokyklinių įstaigų rekonstravimo (renovacijos) darbai.
2.1.2	Užstatant naujus gyvenamuosius kvartalus būtina įkurti du naujus vaikų darželius	Pastatyti nauji vaikų darželiai pagal parengtą projektinę dokumentaciją.	KRSA Švietimo skyrius, Strateginio planavimo ir investicijų skyrius, Architektūros ir	Kita	2008	2018	Nepradėta vykdyti		Nevykdoma keičiantis demografiniai situacijai.

Nr.	Priemonės pavadinimas	Laukiamų rezultatų aprašymas	Atsakingi vykdytojai (-as)	Finansavimo šaltinis	Įgyvendinimo pradžia	Įgyvendinimo pabaiga	Statusas	Įgyvendinimo data	Rezultato aprašymas
	Kretingos mieste pagal BP numatytas vietas.		teritorijų planavimo skyrius, Statybos skyrius						
2.1.3	Optimizuoti Kretingos miesto bendrojo lavinimo mokyklų tinklą. Kretingos miesto bendrojo lavinimo mokyklų tinklo pertvarka vykdoma pagal parengtą savivaldybės mokyklų tinklo pertvarkos programą (planą), o pagrindinės nuostatos turi atitikti sociodemografines tendencijas ir gyvenamųjų teritorijų plėtros planus.	Naujų mokyklų plėtra, vykdymo priežiūra.	KRSA Švietimo skyrius, Statybos skyrius	Kita	2008	2018	Vykdoma		Kretingos miesto bendrojo lavinimo mokyklų tinklo pertvarka vykdoma pagal parengtą savivaldybės mokyklų tinklo pertvarkos programą.
2.1.4	Planuojamu laikotarpiu įkurti naują bendrojo lavinimo mokyklą Kretingos mieste.	Pastatyta nauja mokykla.	KRSA Švietimo skyrius, Strateginio planavimo ir investicijų skyrius	Kita	2008	2018	Nepradėta vykdyti		-
2.2	Kultūros ir sporto objektų tinklo plėtra				2008	2018	Įgyvendintos priemonės: 0 Vykdomos priemonės: 3 Nepradėtos vykdyti priemonės: 0 Neįgyvendintos priemonės: 0 Iš viso: 3		
2.2.1	Miesto teritorijose, skirtose visuomenės poreikiams, kultūrinių	Parengti teritorijų planavimo dokumentai.	KRSA Kultūros skyrius, Kūno kultūros ir sporto skyrius, Architektūros ir	Savivaldybės biudžeto lėšos	2008	2018	Vykdoma		Statomi bibliotekos pastatas ir sporto kompleksas.

Nr.	Priemonės pavadinimas	Laukiamų rezultatų aprašymas	Atsakingi vykdytojai (-as)	Finansavimo šaltinis	Įgyvendinimo pradžia	Įgyvendinimo pabaiga	Statusas	Įgyvendinimo data	Rezultato aprašymas
	paslaugų ir kompleksų teritorijose turi atsirasti nauji kultūros ir sporto kompleksai, veikiantys visus metus ir skirti nuolatinių gyventojų bei svečių skirtingoms amžiaus, socialinių grupių kategorijoms.		teritorijų planavimo skyrius, Statybos skyrius						
2.2.2	Numatyti teritoriją Kretingos mieste naujos viešosios bibliotekos pastato statybai.	Parengti teritorijų planavimo dokumentai, parengtas techninis projektas.	KRSA Kultūros skyrius, Strateginio planavimo ir investicijų skyrius, Statybos skyrius, Architektūros ir teritorijų planavimo skyrius	Savivaldybės biudžeto lėšos	2008	2018	Vykdoma		Pradėta statyti nauja viešoji biblioteka.
2.2.3	Plėtoti sporto objektų tinklą Kretingos mieste prioriteta teikiant daugiaviečių kompleksų prie gyvenamųjų rajonų kūrimui su baseiniais, sporto, treniruoklių salėmis, lauko aikštynais, įrengtomis dviračių, bėgimo trasomis, gausiu apželdinimu. Naujai projektuojamuose mikrorajonuose išskirti vietas atviroms sporto aikštelėms,	Parengti teritorijų planavimo dokumentai, įrengti sporto infrastruktūros objektai. Deleguota į Kretingos rajono savivaldybės 2014–2020 metų plėtros planą. Prioritetas Nr.1; Tikslas Nr.1.3; Uždavinys Nr.1.3.3; priemonės: 1.3.3.2 Miestų stadionų atnaujinimas, pritaikant bendruomenės rekreacijos ir sveikatinimo poreikiams;	KRSA Kūno kultūros ir sporto skyrius, Statybos skyrius, Architektūros ir teritorijų planavimo skyrius, Kretingos miesto seniūnija	Kita	2008	2018	Vykdoma		Pradėtas statyti sporto kompleksas. Tvarkomos, įrengiamos atviros sporto ir vaikų žaidimų aikštelės.

Nr.	Priemonės pavadinimas	Laukiamų rezultatų aprašymas	Atsakingi vykdytojai (-as)	Finansavimo šaltinis	Įgyvendinimo pradžia	Įgyvendinimo pabaiga	Statusas	Įgyvendinimo data	Rezultato aprašymas
	sportiniams pastatams ir įrenginiams. Bendrojo lavinimo mokyklų sporto aikštynus modernizuoti ir sudaryti galimybę jais naudotis miesto bendruomenei.	1.3.3.3 Švietimo įstaigų sporto bazių (sporto salių, lauko stadionų, aikštelių ir pan. sporto objektų) įrengimas ir plėtra, sporto inventoriaus įsigijimas; Deleguota į Kretingos rajono savivaldybės 2014–2020 metų plėtros planą. Prioritetas Nr.2; Tikslas Nr.2.1; Uždavinys Nr.2.1.3; priemonė: 2.1.3.1 Dviračių takų sistemos sukūrimas.							
2.3	Kitos socialinės infrastruktūros plėtra				2008	2018	Įgyvendintos priemonės: 1 Vykdomos priemonės: 1 Nepradėtos vykdyti priemonės: 1 Neįgyvendintos priemonės: 0 Iš viso: 3		
2.3.1	Numatyti naujo Kretingos rajono savivaldybės administracijos pastato (priestato) statybą, kuris išspręstų išbarstytą po miestą skirtingų Administracijos skyrių pasiekiamumo problemą.	Parengti teritorijų planavimo dokumentai.	KRSA Architektūros ir teritorijų planavimo skyrius, Statybos skyrius, Strateginio planavimo ir investicijų skyrius	Savivaldybės biudžeto lėšos	2008	2018	Vykdoma		Parengtas teritorijos Savanorių g. 29 A detaliojo plano projektas Kretingos savivaldybės pastato plėtrai. Planuojami techninio projekto rengimo darbai.
2.3.2	Įkurti Kretingos rajono Kultūros paveldo centrą	Parengti teritorijų planavimo dokumentai, įkurtas	KRSA Architektūros ir teritorijų planavimo skyrius,	Kita	2008	2018	Nepradėta vykdyti		-

Nr.	Priemonės pavadinimas	Laukiamų rezultatų aprašymas	Atsakingi vykdytojai (-as)	Finansavimo šaltinis	Įgyvendinimo pradžia	Įgyvendinimo pabaiga	Statusas	Įgyvendinimo data	Rezultato aprašymas
	Kretingos mieste (prie Tiškevičiaus muziejaus).	Kretingos rajono Kultūros paveldo centras.	Statybos skyrius, Kultūros skyrius						
2.3.3	Įkurti grupinio gyvenimo namus žmonėms su intelekto sutrikimais Kretingoje.	Parengti teritorijų planavimo dokumentai, įkurti grupinio gyvenimo namai.	KRSA Architektūros ir teritorijų planavimo skyrius, Statybos skyrius, Socialinių reikalų ir sveikatos skyrius	Kita	2008	2018	Įgyvendinta		Veikia Kretingos psichikos sveikatos centras.

TEIGIAMOS TENDENCIJOS:

1. Socialinės infrastruktūros sprendiniai iš dalies vykdomi. Dalis sprendinių deleguota į Kretingos rajono savivaldybės 2014–2020 metų plėtros planą.
2. Kretingos miesto bendrojo lavinimo mokyklų tinklo pertvarka vykdoma pagal parengtą savivaldybės mokyklų tinklo pertvarkos programą. Vykdomi mokyklų ir ikimokyklinių įstaigų rekonstravimo (renovacijos) darbai.
3. Statomi bibliotekos pastatas ir sporto kompleksas.

NEIGIAMOS TENDENCIJOS:

1. Neigiami demografiniai rodikliai, nuolat mažėjantis gyventojų skaičius (8,2 proc. sumažėjimas), demografinis senėjimas lemia socialinio aprūpinimo bei sveikatos priežiūros poreikio didėjimą. Socialinės aplinkos vystymo kryptį pagrindu būtina peržiūrėti užstatomų teritorijų plėtros mastus.
2. Dalis švietimo sistemos plėtros sprendinių nevykdoma dėl pakitusios demografinės situacijos.

Nr.	Priemonės pavadinimas	Laukiamų rezultatų aprašymas	Atsakingi vykdytojai (-as)	Finansavimo šaltinis	Įgyvendinimo pradžia	Įgyvendinimo pabaiga	Statusas	Įgyvendinimo data	Rezultato aprašymas
3	KULTŪROS PAVELDO DALIES SPRENDINIŲ KONKRETIZAVIMAS				2008	2018	Įgyvendintos priemonės: 0 Vykdamos priemonės: 7 Nepradėtos vykdyti priemonės: 7 Neįgyvendintos priemonės: 0 Iš viso: 14		
3.1	Kultūros paveldo dalis				2008	2018	Įgyvendintos priemonės: 0 Vykdamos priemonės: 7 Nepradėtos vykdyti priemonės: 7 Neįgyvendintos priemonės: 0 Iš viso: 14		
3.1.1	Užtikrinti, kad nekilnojamosiose kultūros paveldo objektuose bei vietovių teritorijose ir apsaugos zonose planuojama veikla būtų reglamentuojama kultūros paveldo specialiaisiais planais bei kultūros paveldo apsaugą reglamentuojančiais teisės aktais.	Parengti teritorijų planavimo dokumentai, nuolatinė priežiūra.	KRSA Kultūros skyrius, Architektūros ir teritorijų planavimo skyrius, Statybos skyrius	Kita	2008	2018	Vykdoma		Nuolatos vykdoma kultūros vertybių priežiūra, rengiami teritorijų planavimo dokumentai, išduodamos sąlygos bei reikalavimai.
3.1.2	Užtikrinti mokslinį ištyrimą archeologinėje vertybėje - Kluonulių senovės žemdirbystės vietoje (A1862). Kluonulių senovės žemdirbystės vietai apsaugos	Atliktas mokslinis ištyrimas.	KRSA Architektūros ir teritorijų planavimo skyrius, Statybos skyrius, Kultūros skyrius	Europos Sąjungos paramos lėšos	2008	2018	Nepradėta vykdyti		-

Nr.	Priemonės pavadinimas	Laukiamų rezultatų aprašymas	Atsakingi vykdytojai (-as)	Finansavimo šaltinis	Įgyvendinimo pradžia	Įgyvendinimo pabaiga	Statusas	Įgyvendinimo data	Rezultato aprašymas
	tikslas nustatytas – mokslinis pažinimas. Neištirtame moksliniam pažinimui saugomame objekte galimi tik priežiūros ir konservavimo darbai.								
3.1.3	Tiesiant Kretingos m. šiaurinį apvažiavimą, užtikrinti archeologinių kultūros paveldo vertybių - Padvarių senovės gyvenvietės (A1653) ir Padvarių senovės žemdirbystės vietos (A1823) – nustatytą apsaugos tikslą – mokslinį pažinimą.	Kultūros vertybių priežiūra.	KRSA Architektūros ir teritorijų planavimo skyrius, Vietinio ūkio ir turto valdymo skyrius	Kita	2008	2018	Nepradėta vykdyti		Apvažiavimas netiesiamas.
3.1.4	Užtikrinti archeologinės kultūros paveldo vertybės – Kretingos senojo miesto vietos (A1821) nustatytą apsaugos tikslą – mokslinį pažinimą.	Nuolat prižiūrima kultūros vertybė.	KRSA Kultūros skyrius, Architektūros ir teritorijų planavimo skyrius	Kita	2008	2018	Vykdoma		Nuolat vykdoma kultūros vertybės priežiūra.
3.1.5	Kretingos urbanistiniame paminkle - Kretingos miesto istoriniame centre (UV-22) - apsaugą ir tvarkybą vykdyti	Parengti teritorijų planavimo dokumentai. Nuolat prižiūrima kultūros vertybė.	KRSA Kultūros skyrius, Architektūros ir teritorijų planavimo skyrius	Kita	2008	2018	Nepradėta vykdyti		-

Nr.	Priemonės pavadinimas	Laukiamų rezultatų aprašymas	Atsakingi vykdytojai (-as)	Finansavimo šaltinis	Įgyvendinimo pradžia	Įgyvendinimo pabaiga	Statusas	Įgyvendinimo data	Rezultato aprašymas
	pagal 2007 m. parengtą apsaugos ir tvarkymo reglamentą. Priėmus sprendimą dėl reikšmingumo lygmens parengti kultūros paveldo specialųjį planą (kitą kultūros paveldo apsaugą reglamentuojantį teisės aktą), įteisinantį paveldosaugos reikalavimus, konkrečių tvarkymo priemonių sistemą, vertybės teritoriją bei apsaugos zonas.								
3.1.6	Atstatyti Rotušės aikštės planinę - erdvinę struktūrą, pasiremiant istoriniais, urbanistiniais tyrimais.	Parengti teritorijų planavimo dokumentai.	KRSA Architektūros ir teritorijų planavimo skyrius, Strateginio planavimo ir investicijų skyrius, Kultūros skyrius	Savivaldybės biudžeto lėšos	2008	2018	Vykdoma		2013 m. parengtas teritorijų planavimo dokumentas - Kretingos mi. centrinės dalies detalusis planas. 2014 metais įvyko Kretingos centrinės miesto dalies - rotušės aikštės ir jos prieigų sutvarkymo idėjos atviras konkursas.
3.1.7	Atkurti istorinį gatvių užstatymo perimetrą Kęstučio, Mėguvos, J.K.	Parengti teritorijų planavimo dokumentai, išduodamos sąlygos bei reikalavimai.	KRSA Kultūros skyrius, Architektūros ir teritorijų planavimo skyrius, Vietinio ūkio	Europos Sąjungos paramos lėšos	2008	2018	Vykdoma		2013 m. parengtas teritorijų planavimo dokumentas - Kretingos mi. centrinės dalies

Nr.	Priemonės pavadinimas	Laukiamų rezultatų aprašymas	Atsakingi vykdytojai (-as)	Finansavimo šaltinis	Įgyvendinimo pradžia	Įgyvendinimo pabaiga	Statusas	Įgyvendinimo data	Rezultato aprašymas
	Chodkevičiaus, g., Vilniaus g., statant naujus pastatus. Planuojant naujos architektūros statinius, išsaugoti istorinį urbanistinį audinį ir charakteringą erdvinę struktūrą. Naujos architektūros siluetas, užstatymo linijas, mastelis ir fasadų medžiagos turi būti suderintos su tradicinėmis, sudaryti pusiausvyrą su kontekstu.		ir turto valdymo skyrius, Statybos skyrius						detalusis planas. Priemonė įgyvendinama rengiant teritorijų planavimo dokumentus, išduodant sąlygas ir reikalavimus, derinant statybos projektus.
3.1.8	Saugoti Akmenės g. užstatymo tūrinę-erdvinę struktūrą bei kompoziciją.	Nuolat prižiūrima kultūros vertybė.	KRSA Kultūros skyrius, Vietinio ūkio ir turto valdymo skyrius, Architektūros ir teritorijų planavimo skyrius	Kita	2008	2018	Vykdoma		Nuolat vykdoma kultūros vertybės priežiūra.
3.1.9	Saugoti senuosius vertingus želdinius kultūros paveldo teritorijoje, kuriems yra būdinga žmogaus veiklos, gamtinės ir istorinės aplinkos dermė.	Nuolat prižiūrimi vertingi želdiniai.	KRSA Vietinio ūkio ir turto valdymo skyrius, Kultūros skyrius, Kretingos miesto seniūnija	Kita	2008	2018	Vykdoma		Vykdoma nuolatinė vertingų želdinių priežiūra.
3.1.10	Užtikrinti, kad kultūros vertybėse, vykdomi tvarkybos darbai atitiktų nustatytus apsaugos tikslus.	Nuolat prižiūrima kultūros vertybė.	KRSA Kultūros skyrius, Statybos skyrius	Europos Sąjungos paramos lėšos	2008	2018	Vykdoma		Nuolat vykdoma kultūros vertybės priežiūra.

Nr.	Priemonės pavadinimas	Laukiamų rezultatų aprašymas	Atsakingi vykdytojai (-as)	Finansavimo šaltinis	Įgyvendinimo pradžia	Įgyvendinimo pabaiga	Statusas	Įgyvendinimo data	Rezultato aprašymas
3.1.11	Numatyti UV-22 teritorijoje išlikusių senųjų pastatų fasadų tvarkymą, sunykusių architektūrinių detalių atkūrimą.	Vykdytas rengiant pastatų restauracijos projektus.	Kultūros skyrius, Architektūros ir teritorijų planavimo skyrius, Statybos skyrius	Kita	2008	2018	Nepradėta vykdyti		-
3.1.12	Parengti UV-22 teritorijai vizualinės informacijos bei išorinės reklamos specialųjį planą.	Parengti teritorijų planavimo dokumentai.	Kultūros skyrius, Architektūros ir teritorijų planavimo skyrius, Strateginio planavimo ir investicijų skyrius	Kita	2008	2018	Nepradėta vykdyti		-
3.1.13	Inicijuoti Kretingos dvaro sodybos specialiojo paveldotvarkos plano rengimą.	Parengtas teritorijų planavimo dokumentas.	Kultūros skyrius, Architektūros ir teritorijų planavimo skyrius, Strateginio planavimo ir investicijų skyrius	Kita	2008	2018	Nepradėta vykdyti		-
3.1.14	Užtikrinti, kol bus parengtas Kretingos dvaro sodybos specialusis paveldotvarkos planas (kitas kultūros paveldo apsaugą reglamentuojantis teisės aktas), kad nustatyti apsaugos tikslai bei tvarkyba būtų vykdoma, vadovaujantis Kretingos dvaro sodybos apsaugos reglamentu (2003 m.).	Nuolat prižiūrima kultūros vertybė.	Kultūros skyrius, Architektūros ir teritorijų planavimo skyrius	Kita	2008	2018	Nepradėta vykdyti		-

TEIGIAMOS TENDENCIJOS:

1. Kultūros paveldo objektai ir teritorijos vertinamos kaip status quo situacija. Nekilnojamojo kultūros paveldo objektuose, jų teritorijose ir apsaugos zonose veikla reglamentuojama nekilnojamojo kultūros paveldo apsaugą reglamentuojančiais aktais, nekilnojamojo kultūros paveldo apsaugos specialiaisiais planais ir galiojančių TPD sprendiniais.
2. Vykdamas BP sprendinius turi būti intensyviau rengiami kultūros paveldo objektų ir teritorijų reglamentavimo dokumentai, išryškintos, nustatomos, peržiūrimos ir tikslinamos objektų vertingosios savybės.

NEIGIAMOS TENDENCIJOS:

1. BP kultūros paveldo teritorijose nenumatyti reglamentai, tai ypač aktualu įteisinant paveldosaugos reikalavimus, konkrečių tvarkymo priemonių sistemą, vertybės teritoriją bei apsaugos zonas.
2. Nerengiami specialieji planai, reglamentuojantys tvarkybą kultūros vertybių teritorijose ir jų apsaugos zonose.

Nr.	Priemonės pavadinimas	Laukiamų rezultatų aprašymas	Atsakingi vykdytojai (-as)	Finansavimo šaltinis	Įgyvendinimo pradžia	Įgyvendinimo pabaiga	Statusas	Įgyvendinimo data	Rezultato aprašymas
4	SUSISIEKIMO, PRAMONĖS IR LOGISTIKOS DALIES SPRENDINIŲ KONKRETIZAVIMAS				2008	2018	Įgyvendintos priemonės: 1 Vykdomos priemonės: 6 Nepradėtos vykdyti priemonės: 11 Neįgyvendintos priemonės: 0 Iš viso: 18		
4.1	Susisiekimo sistemos plėtra				2008	2018	Įgyvendintos priemonės: 1 Vykdomos priemonės: 5 Nepradėtos vykdyti priemonės: 9 Neįgyvendintos priemonės: 0 Iš viso: 15		
4.1.1	Praplėsti magistralinio kelią Šiauliai – Palanga A11 iki 4 juostų Kretingos miesto ribose (Žemaitijos al.), tuo būdu pakeliant gatvės kategoriją iki B1 kategorijos.	Parengti teritorijų planavimo dokumentai, parengtas techninis projektas. Įgyvendinimas.	KRSA Architektūros ir teritorijų planavimo skyrius, Vietinio ūkio ir turto valdymo skyrius; Statybos skyrius; UAB „Klaipėdos regiono keliai“ Kretingos kelių tarnyba	Savivaldybės biudžeto lėšos	2008	2018	Vykdoma		Parengtas techninis projektas, statybos darbai magistralinio kelio plėtrai Kretingos m. atkarpoje.
4.1.2	Įrengti “Pietinį” Kretingos miesto apvažiavimą (maršrutas: Melioratorių gatve – vietinės reikšmės keliu KT1480 – vietinės reikšmės keliu KT1451 – rajoniniu keliu Nr. 2212 (Klaipėda-Kretinga) – per Akmenos tiltą – nauja atkarpa už tilto iki susikirtimo	Parengtas projektas. Įgyvendinimas.	KRSA Architektūros ir teritorijų planavimo skyrius, Vietinio ūkio ir turto valdymo skyrius; UAB „Klaipėdos regiono keliai“ Kretingos kelių tarnyba	Savivaldybės biudžeto lėšos	2008	2018	Nepradėta vykdyti		-

Nr.	Priemonės pavadinimas	Laukiamų rezultatų aprašymas	Atsakingi vykdytojai (-as)	Finansavimo šaltinis	Įgyvendinimo pradžia	Įgyvendinimo pabaiga	Statusas	Įgyvendinimo data	Rezultato aprašymas
	su krašto keliu Nr. 168 (Klaipėda-Kretinga). Melioratorių gatvės kategorija turi būti B2.								
4.1.3	Įrengti "didįjį pietinį" Kretingos miesto apvažiavimą Klaipėda – Šauliai kryptimi tranzitiniam transportui.	Parengtas projektas. Įgyvendinimas.	KRSA Architektūros ir teritorijų planavimo skyrius, Vietinio ūkio ir turto valdymo skyrius; UAB „Klaipėdos regiono keliai“ Kretingos kelių tarnyba	Savivaldybės biudžeto lėšos	2008	2018	Nepradėta vykdyti		-
4.1.4	Įrengti dviejų lygių sankryžą Žemaitės al. ir Melioratorių gatvės sankryžoje. Taip pat įrengti kelio atkarpą į „didįjį šiaurinį“ apvažiavimą iš kelio A11 (Šiauliai-Palanga) link kelio KT0719 (Melioratorių gatvės tęsinys) prie vandenvalos stoties iš pietinės pusės.	Parengtas projektas. Įgyvendinimas.	KRSA Architektūros ir teritorijų planavimo skyrius, Vietinio ūkio ir turto valdymo skyrius; UAB „Klaipėdos regiono keliai“ Kretingos kelių tarnyba	Savivaldybės biudžeto lėšos	2008	2018	Nepradėta vykdyti		-
4.1.5	Įrengti "mažąjį šiaurinį" Kretingos miesto apvažiavimą (maršrutas: Melioratorių gatvės tęsinys – Sodų gatvė – iki susikirtimo su rajoniniu keliu Nr. 2303 (Kretinga – Kūlupėnai)).	Parengtas projektas. Įgyvendinimas.	KRSA Architektūros ir teritorijų planavimo skyrius, Vietinio ūkio ir turto valdymo skyrius; UAB „Klaipėdos regiono keliai“ Kretingos kelių tarnyba	Savivaldybės biudžeto lėšos	2008	2018	Nepradėta vykdyti		-

Nr.	Priemonės pavadinimas	Laukiamų rezultatų aprašymas	Atsakingi vykdytojai (-as)	Finansavimo šaltinis	Įgyvendinimo pradžia	Įgyvendinimo pabaiga	Statusas	Įgyvendinimo data	Rezultato aprašymas
	Gatvių kategorijos turi būti B2.								
4.1.6	Įrengti „didįjį šiaurinį“ apvažiavimą (remiantis senuoju Kretingos miesto generaliniu planu). Ir toliau pratęsti iki A11 kelio pagal senąjį generalinį planą ir šią atkarpą laikyti kaip būsimą miesto gatvę (kategorija B2).	Parengtas projektas. Įgyvendinimas.	KRSA Architektūros ir teritorijų planavimo skyrius, Vietinio ūkio ir turto valdymo skyrius; UAB „Klaipėdos regiono keliai“ Kretingos kelių tarnyba	Savivaldybės biudžeto lėšos	2008	2018	Nepradėta vykdyti		-
4.1.7	Rekonstruoti Klaipėdos gatvę, įrengiant pėsčiųjų, dviratininkų takus, papildomas lėtėjimo ir greitėjimo juostas prie sankryžų, autobusų įvažas.	Parengtas projektas. Įgyvendinimas.	KRSA Architektūros ir teritorijų planavimo skyrius, Vietinio ūkio ir turto valdymo skyrius; UAB „Klaipėdos regiono keliai“ Kretingos kelių tarnyba	Savivaldybės biudžeto lėšos	2008	2018	Įgyvendinta		2012 metais gatvė rekonstruota.
4.1.8	Atnaujinti Tiekėjų gatvę. Gatvės kategorijos gatvė turi būti B2.	Parengtas projektas. Įgyvendinimas.	KRSA Architektūros ir teritorijų planavimo skyrius, Vietinio ūkio ir turto valdymo skyrius; UAB „Klaipėdos regiono keliai“ Kretingos kelių tarnyba	Savivaldybės biudžeto lėšos	2008	2018	Nepradėta vykdyti		-
4.1.9	Mėguvos gatvės pratėsimas bei atnaujinimas pagal Akmenos upę bei esamos Mėguvos gatvės dangos	Parengtas projektas. Įgyvendinimas.	KRSA Architektūros ir teritorijų planavimo skyrius, Vietinio ūkio ir turto valdymo skyrius; UAB „Klaipėdos regiono keliai“	Savivaldybės biudžeto lėšos	2008	2018	Nepradėta vykdyti		-

Nr.	Priemonės pavadinimas	Laukiamų rezultatų aprašymas	Atsakingi vykdytojai (-as)	Finansavimo šaltinis	Įgyvendinimo pradžia	Įgyvendinimo pabaiga	Statusas	Įgyvendinimo data	Rezultato aprašymas
	patobulinimas. Mėguvos gatvės kategorija turi būti B2.		Kretingos kelių tarnyba						
4.1.10	Sujungti Bajorų akligatvį su Kretingos miesto parko gatve.	Parengtas projektas. Įgyvendinimas.	KRSA Architektūros ir teritorijų planavimo skyrius, Vietinio ūkio ir turto valdymo skyrius; UAB „Klaipėdos regiono keliai“ Kretingos kelių tarnyba	Savivaldybės biudžeto lėšos	2008	2018	Nepradėta vykdyti		-
4.1.11	Šviesoforo įrengimas Kretingsodyje ties LUKoil degaline.	Parengtas projektas. Įgyvendinimas.	KRSA Architektūros ir teritorijų planavimo skyrius, Vietinio ūkio ir turto valdymo skyrius; UAB „Klaipėdos regiono keliai“ Kretingos kelių tarnyba	Savivaldybės biudžeto lėšos	2008	2018	Nepradėta vykdyti		-
4.1.12	Rekonstruoti, atnaujinti ir naujai įrengti bendrajame plane numatytas gatves.	Parengti projektai. Įgyvendinimas.	KRSA Architektūros ir teritorijų planavimo skyrius, Vietinio ūkio ir turto valdymo skyrius; UAB „Klaipėdos regiono keliai“ Kretingos kelių tarnyba	Savivaldybės biudžeto lėšos	2008	2018	Vykdoma		Atnaujinta P. Vileišio gatvė. 2015- 2016 m. atnaujinta Kęstučio gatvė (kelio Nr. 2204 ruožas nuo 0,78 km iki 1,74 km).
4.1.13	Įrengti patobulintas dangas gatvėse su žvyro danga (20 km).	Parengti projektai. Įgyvendinimas.	KRSA Architektūros ir teritorijų planavimo skyrius, Vietinio ūkio ir turto valdymo skyrius; UAB „Klaipėdos regiono keliai“ Kretingos kelių tarnyba	Savivaldybės biudžeto lėšos	2008	2018	Vykdoma		Pradėta tobulinti danga.

Nr.	Priemonės pavadinimas	Laukiamų rezultatų aprašymas	Atsakingi vykdytojai (-as)	Finansavimo šaltinis	Įgyvendinimo pradžia	Įgyvendinimo pabaiga	Statusas	Įgyvendinimo data	Rezultato aprašymas
4.1.14	Įrengti šaligatvius, pėsčiųjų ir dviračių takus bendrajame plane numatytose atkarpose.	Parengti projektai. Įgyvendinimas. Deleguota į Kretingos rajono savivaldybės 2014–2020 metų plėtros planą. Prioritetas Nr.2; Tikslas Nr.2.1; Uždavinys Nr.2.1.3; priemonė: 2.1.3.1 Dviračių takų sistemos sukūrimas.	KRSA Architektūros ir teritorijų planavimo skyrius, Vietinio ūkio ir turto valdymo skyrius.	Savivaldybės biudžeto lėšos	2008	2018	Vykdoma		Pradėti įrenginėti dviračių takai. 2015 m. įrengtas pėsčiųjų-dviračių takas nuo Kretingos iki Kūlupėnų pagal rajoninį kelią Nr. 2303 nuo 1,48 km iki 2,04 km.
4.1.15	Viešojo transporto ir pakelių infrastruktūros atnaujinimas ir plėtojimas: įrengti Kretingoje naują autobusų stotį, atnaujinti autobusų parką.	Parengti projektai. Įgyvendinimas.	KRSA Architektūros ir teritorijų planavimo skyrius, Vietinio ūkio ir turto valdymo skyrius.	Savivaldybės biudžeto lėšos	2008	2018	Vykdoma		Pradėta atnaujinti viešojo transporto infrastruktūra.
4.2	Pramonės ir logistikos vystymo koncepcijos kryptys				2008	2018	Įgyvendintos priemonės: 0 Vykdomos priemonės: 1 Nepradėtos vykdyti priemonės: 2 Neįgyvendintos priemonės: 0 Iš viso: 3		
4.2.1	Koncentruoti pramonės objektus Kretingos miesto pramonės zonose - Šiaurinėje miesto dalyje numatant teritoriją pramonės zonai.	Parengti teritorijų planavimo dokumentai	Architektūros ir teritorijų planavimo skyrius, Vietinio ūkio ir turto valdymo skyrius, Strateginio planavimo ir investicijų skyrius	Kita	2008	2018	Vykdoma		Kretingos miesto vakarinėje pramonės zonoje parengti teritorijų planavimo dokumentai. Tačiau Kretingos rajono savivaldybės bendrojo plano sprendiniai prieštarauja

Nr.	Priemonės pavadinimas	Laukiamų rezultatų aprašymas	Atsakingi vykdytojai (-as)	Finansavimo šaltinis	Įgyvendinimo pradžia	Įgyvendinimo pabaiga	Statusas	Įgyvendinimo data	Rezultato aprašymas
									Kretingos miesto bendrojo plano sprendiniams. Šiaurinėje Kretingos miesto dalyje pramonės teritorijos vietoje pažymėta teritorija skirta gyvenamųjų namų statybai
4.2.2	Apželdinti sanitarines zonas tarp pramonės teritorijų ir gyvenamųjų kvartalų.	Parengti teritorijų planavimo dokumentai.	KRSA Vietinio ūkio ir turto valdymo skyrius, Architektūros ir teritorijų planavimo skyrius	Kita	2008	2018	Nepradėta vykdyti		-
4.2.3	Parengti logistikos centrų sukūrimo Kretingos miesto teritorijoje galimybių studiją. Vadovaujantis studijos išvadomis, numatyti teritorijas logistikos centrams steigti.	Parengta galimybių studija.	KRSA Vietinio ūkio ir turto valdymo skyrius, Architektūros ir teritorijų planavimo skyrius, Strateginio planavimo ir investicijų skyrius	Kita	2008	2018	Nepradėta vykdyti		-

TEIGIAMOS TENDENCIJOS:

1. Vykdomi pavieniai esamų kelių ir gatvių būklės gerinimo darbai.
2. Pėsčiųjų ir dviračių takų įgyvendinimo priemonės suderintos su strateginio planavimo dokumentais, naudojama ES fondų parama. Pradėti įrenginėti dviračių takai.
3. Įgyvendinant BP sprendinius 2015 m. įrengtas pėsčiųjų-dviračių takas nuo Kretingos iki Kūlupėnų pagal rajoninį kelią Nr. 2303 nuo 1,48 km iki 2,04 km.

NEIGIAMOS TENDENCIJOS:

1. Neatliktas vietinės reikšmės kelių inventorizavimas. Pėsčiųjų ir dviračių takų infrastruktūros plėtra vykdoma lėtai. Kompleksiškai nesprenžiamas automobilių stovėjimo vietų įrengimas Kretingos mieste.
2. Neįrengtas pietinis Kretingos miesto aplinkkelis.
3. Kretingos miesto BP pramonės ir logistikos sprendiniai ne visiškai atitinka Kretingos rajono BP sprendinius. Kretingos rajono BP Kretingos miesto šiaurinėje dalyje numatyta pramonės plėtra, kai tuo tarpu Kretingos miesto BP ši teritorija skirta gyvenamajai statybai. Todėl rengiant žemesnio lygmens TPD iškyla sprendinių neatitikimų problemos.

Nr.	Priemonės pavadinimas	Laukiamų rezultatų aprašymas	Atsakingi vykdytojai (-as)	Finansavimo šaltinis	Įgyvendinimo pradžia	Įgyvendinimo pabaiga	Statusas	Įgyvendinimo data	Rezultato aprašymas
5	INŽINERINĖS INFRASTRUKTŪROS DALIES SPRENDINIŲ KONKRETIZAVIMAS				2008	2018	Įgyvendintos priemonės: 6 Vykdomos priemonės: 23 Nepradėtos vykdyti priemonės: 7 Neįgyvendintos priemonės: 0 Iš viso: 36		
5.1	Geriamojo vandens tiekimas ir nuotekų tvarkymas				2008	2018	Įgyvendintos priemonės: 1 Vykdomos priemonės: 7 Nepradėtos vykdyti priemonės: 1 Neįgyvendintos priemonės: 0 Iš viso: 9		
5.1.1	Pakloti vandentiekio tinklų linijas miesto centre esančiame J.Jablonskio ir Vytauto g. kvartale ir prijungti visus šio kvartalo vartotojus prie viešojo vandentiekio sistemos.	Vandentiekio tinklų linijų įrengimas ir prijungimas prie viešojo vandentiekio sistemos, parengti teritorijų planavimo dokumentai. Deleguota į Kretingos rajono savivaldybės 2014–2020 metų plėtros planą. Prioritetas Nr.2; Tikslas Nr.2.1; Uždavinys Nr.2.1.1; priemonė: 2.1.1.1 Vandentiekio ir nuotekų tvarkymo sistemų modernizavimas ir plėtra Kretingos rajone.	Vietinio ūkio ir turto valdymo skyrius, Architektūros ir teritorijų planavimo skyrius, Statybos skyrius	Kita	2008	2018	Vykdoma		2010 m. patvirtintas Kretingos rajono savivaldybės vandens tiekimo ir nuotekų tvarkymo infrastruktūros plėtros specialusis planas.
5.1.2	Pastatyti ir paleisti vandenvietėje geriamo vandens	Geriamojo vandens įrenginių statyba ir paleidimas.	KRSA Vietinio ūkio ir turto valdymo skyrius; UAB	Kita	2008	2018	Įgyvendinta	2009-01-01	Kretingos mieste įrengti ir nuo 2009-01-01 paleisti fluoro

Nr.	Priemonės pavadinimas	Laukiamų rezultatų aprašymas	Atsakingi vykdytojai (-as)	Finansavimo šaltinis	Įgyvendinimo pradžia	Įgyvendinimo pabaiga	Statusas	Įgyvendinimo data	Rezultato aprašymas
	valymo įrenginius fluoro junginių šalinimui.		„Kretingos vandenys“						šalinimo įrenginiai.
5.1.3	Atnaujinti ir patobulinti vandenvietėje likusių vandens gręžinių siurblius.	Atnaujintos ir patobulintos siurblynės.	KRSA Vietinio ūkio ir turto valdymo skyrius; UAB „Kretingos vandenys“	Kita	2008	2018	Nepradėta vykdyti		-
5.1.4	Praplėsti Kretingos miesto valymo įrenginių teritoriją šiaurės kryptimi dumblo tvarkymo aikštelės teritorijai įrengti (po naftos gręžinio eksploatacijos sustabdymo).	Praplėsta valymo įrenginių teritorija. Parengti teritorijų planavimo dokumentai.	KRSA Architektūros ir teritorijų planavimo skyrius; Vietinio ūkio ir turto valdymo skyrius; UAB „Kretingos vandenys“	Kita	2008	2018	Vykdoma		2010 m. patvirtintas Kretingos rajono savivaldybės vandens tiekimo ir nuotekų tvarkymo infrastruktūros plėtros specialusis planas.
5.1.5	Paruoštas vandens tiekimo ir nuotekų tvarkymo infrastruktūros visoje miesto teritorijoje specialusis planas. Turėtų būti inventorizuoti esami, numatyti rekonstruoti ir naujai suprojektuoti ir pastatyti paviršinio – perteklinio (lietaus) vandens nuotakynai, prieš išleidžius numatant pastatyti lietaus vandens valymo įrenginius.	Parengti teritorijų planavimo dokumentai. Deleguota į Kretingos rajono savivaldybės 2014–2020 metų plėtros planą. Prioritetas Nr.2; Tikslas Nr.2.1; Uždavinys Nr.2.1.1; priemonė: 2.1.1.4 Lietaus nuotekų sistemos plėtra (inventorizavimas, atnaujinimas ir įrengimas, perdavimas UAB „Kretingos vandenys“)	KRSA Architektūros ir teritorijų planavimo skyrius; Vietinio ūkio ir turto valdymo skyrius; UAB „Kretingos vandenys“	Savivaldybės biudžeto lėšos	2008	2018	Vykdoma		2010 m. patvirtintas Kretingos rajono savivaldybės vandens tiekimo ir nuotekų tvarkymo infrastruktūros plėtros specialusis planas. Neparengtas Kretingos miesto vandens tiekimo ir nuotekų tvarkymo infrastruktūros miesto teritorijoje specialusis planas.
5.1.6	Numatyti gaisrinio vandentiekio sistemos	Parengti teritorijų planavimo dokumentai.	KRSA Architektūros ir teritorijų planavimo skyrius;	Savivaldybės biudžeto lėšos	2008	2018	Vykdoma		2010 m. patvirtintas Kretingos rajono savivaldybės

Nr.	Priemonės pavadinimas	Laukiamų rezultatų aprašymas	Atsakingi vykdytojai (-as)	Finansavimo šaltinis	Įgyvendinimo pradžia	Įgyvendinimo pabaiga	Statusas	Įgyvendinimo data	Rezultato aprašymas
	praplėtimą, užtikrinant gaisrinių hidrantų išdėstymą miesto esamuose ir numatomuose kvartaluose, išdėstant juos vandentiekio sistemos tinkle kas 150-200 m.		Vietinio ūkio ir turto valdymo skyrius; UAB „Kretingos vandenys“						vandens tiekimo ir nuotekų tvarkymo infrastruktūros plėtros specialusis planas.
5.1.7	Planuojant vandentiekio tinklų vystymą ir miesto centre esančių vartotojų prijungimą prie jų bei vystant vandentiekio tinklus miesto šiaurinėje dalyje, norint aprūpinti sodų bendrijų namus, bei Kretingsodžio gyventojus, reikia stengtis užbaigti vandentiekio sistemos magistralinių tinklų žiedinimą, užtikrinant vandens tiekimo stabilumą ir technologinių-avarinių atjungimų rezervavimą.	Parengti teritorijų planavimo dokumentai.	KRSA Architektūros ir teritorijų planavimo skyrius; Vietinio ūkio ir turto valdymo skyrius; UAB „Kretingos vandenys“	Savivaldybės biudžeto lėšos	2008	2018	Vykdoma		2010 m. patvirtintas Kretingos rajono savivaldybės vandens tiekimo ir nuotekų tvarkymo infrastruktūros plėtros specialusis planas.
5.1.8	Bendrajame plane numatytoms užstatyti teritorijoms pietinėje, vakarinėje ir šiaurinėje miesto	Parengti teritorijų planavimo dokumentai.	KRSA Architektūros ir teritorijų planavimo skyrius; Vietinio ūkio ir turto valdymo skyrius; UAB „Kretingos vandenys“	Savivaldybės biudžeto lėšos	2008	2018	Vykdoma		Pavienių teritorijų planavimo dokumentų rengimas.

Nr.	Priemonės pavadinimas	Laukiamų rezultatų aprašymas	Atsakingi vykdytojai (-as)	Finansavimo šaltinis	Įgyvendinimo pradžia	Įgyvendinimo pabaiga	Statusas	Įgyvendinimo data	Rezultato aprašymas
	dalyse vandens tiekimo, nuotekų šalinimo tinklai numatyti prijungti prie esamų magistralių palaipsniui jas vykstant naujų teritorijų užstatymo linkme.								
5.1.9	Užstatant teritorijas, esančias Kretingos rajono teritorijose miesto ribos gretimybėje į rytus ir į šiaurę nuo Kretingos miesto ribų, vykdant L-10 įstatymo nuostatas visos šių gyvenviečių vandentiekio ir nuotekų šalinimo tinklai turėtų būti prijungti prie Kretingos miesto magistralių.	Parengti teritorijų planavimo dokumentai.	KRSA Architektūros ir teritorijų planavimo skyrius; Vietinio ūkio ir turto valdymo skyrius; UAB „Kretingos vandenys“	Savivaldybės biudžeto lėšos	2008	2018	Vykdoma		Pavienių teritorijų planavimo dokumentų rengimas.
5.2	Centralizuotos šilumos ūkio plėtra				2008	2018	Įgyvendintos priemonės: 2 Vykdomos priemonės: 3 Nepradėtos vykdyti priemonės: 1 Neįgyvendintos priemonės: 0 Iš viso: 6		
5.2.1	Tvarkant Kretingos miesto centralizuotos šilumos ūkį privalu vadovautis 2004 metais parengtu ir	Įvykdyta tinklų plėtra.	KRSA Vietinio ūkio ir turto valdymo skyrius; UAB „Kretingos šilumos tinklai“	Kita	2008	2018	Vykdoma		Tvarkant miesto ūkį vadovaujama 2004 metais parengtu ir patvirtintu „Kretingos miesto šilumos ūkio

Nr.	Priemonės pavadinimas	Laukiamų rezultatų aprašymas	Atsakingi vykdytojai (-as)	Finansavimo šaltinis	Įgyvendinimo pradžia	Įgyvendinimo pabaiga	Statusas	Įgyvendinimo data	Rezultato aprašymas
	patvirtintu "Kretingos miesto šilumos ūkio specialiuoju planu". Nustatytos centralizuotos šilumos tiekimo, mišraus aprūpinimo šiluma, necentralizuotos šilumos tiekimo, naudojant gamtines dujas ir kitokios rūšies kurą zonos turi palikti be pakeitimų.								specialiuoju planu".
5.2.2	Atsisakyti brangaus dujinio kuro deginimo katilinėje Nr.1, išvedant katilinę į šaltąjį rezervą.	Katilinė išvesta į šaltąjį rezervą.	KRSA Vietinio ūkio ir turto valdymo skyrius; UAB „Kretingos šilumos tinklai“	Savivaldybės biudžeto lėšos	2008	2018	Įgyvendinta		Šiuo metu katilinė Nr.1, yra paversta į šaltą rezervą, kaip tai buvo numatyta Kretingos miesto bendrojo plano sprendiniuose. 2014 m. Atnaujintas Kretingos miesto šilumos ūkio specialusis planas.
5.2.3	Pastatyti katilinėje Nr.2 naują vandens šildymo katilą (4-5 MW) naudojančią vietinį kurą - medienos perdirbimo atliekas ir įjungti jį į funkcionuojančią sistemą.	Pastatytas naujas katilas. Deleguota į Kretingos rajono savivaldybės 2014–2020 metų plėtros planą. Prioritetas Nr.2; Tikslas Nr.2.1; Uždavinys Nr.2.1.1; priemonė: 2.1.1.3 Šilumos ūkio modernizavimas.	KRSA Vietinio ūkio ir turto valdymo skyrius; UAB „Kretingos šilumos tinklai“	Savivaldybės biudžeto lėšos	2008	2018	Įgyvendinta		2012 metais katilinėje Nr.2 buvo pakeistas vandens šildymo katilas į naują biokuru kūrenamą katilą, įrengta avarinė elektros energijos aprūpinimo sistema. 2014 m. Atnaujintas Kretingos miesto šilumos ūkio specialusis planas.

Nr.	Priemonės pavadinimas	Laukiamų rezultatų aprašymas	Atsakingi vykdytojai (-as)	Finansavimo šaltinis	Įgyvendinimo pradžia	Įgyvendinimo pabaiga	Statusas	Įgyvendinimo data	Rezultato aprašymas
5.2.4	Sujungti miesto centro centralizuotos šilumos sistemos tinklus su tinklais nuo katilinės Nr.2, sutapdinant šilumos tinklų darbo temperatūrinius grafikus;	Įgyvendinimas.	KRSA Vietinio ūkio ir turto valdymo skyrius; UAB „Kretingos šilumos tinklai“	Savivaldybės biudžeto lėšos	2008	2018	Nepradėta vykdyti		-
5.2.5	Pakeisti visus senus kanalinius šilumos tinklus bekanalinio tipo šilumos vamzdynais.	Seni kanaliniai šilumos tinklai pakeisti bekanaliniais. Deleguota į Kretingos rajono savivaldybės 2014–2020 metų plėtros planą. Prioritetas Nr.2; Tikslas Nr.2.1; Uždavinys Nr.2.1.1; priemonė: 2.1.1.3 Šilumos ūkio modernizavimas	KRSA Vietinio ūkio ir turto valdymo skyrius; UAB „Kretingos šilumos tinklai“	Savivaldybės biudžeto lėšos	2008	2018	Vykdoma		Tiesiami bekanalinio tipo šilumos vamzdynai. 2014 m. Atnaujintas Kretingos miesto šilumos ūkio specialusis planas.
5.2.6	Esant miesto ribose bet kokiam naujam stambiam šilumos vartotojui, esant ekonominiam tikslingumui prijungti jį prie centralizuotos šilumos sistemos.	Nauji stambūs vartotojai prijungti prie centralizuotos šilumos sistemos.	KRSA Vietinio ūkio ir turto valdymo skyrius; UAB „Kretingos šilumos tinklai“	Savivaldybės biudžeto lėšos	2008	2018	Vykdoma		Vykdoma nuolatinė priežiūra ir kontrolė.
5.3	Gamtinių dujų tiekimas				2008	2018	Įgyvendintos priemonės: 0 Vykdomos priemonės: 1 Nepradėtos vykdyti priemonės: 1 Neįgyvendintos priemonės: 0		

Nr.	Priemonės pavadinimas	Laukiamų rezultatų aprašymas	Atsakingi vykdytojai (-as)	Finansavimo šaltinis	Įgyvendinimo pradžia	Įgyvendinimo pabaiga	Statusas	Įgyvendinimo data	Rezultato aprašymas
							Iš viso: 2		
5.3.1	Pastačius vidutinio spaudimo dujotiekį nuo AB "Kretingos grūdai" iki AB "Kretingos šilumos tinklų" katilinės Nr.5 ir dujotiekio žiedą per Kretingsodį būtų užbaigtas vidutinio spaudimo dujotiekių sužiedinimas, apimantis visą Kretingos miesto teritoriją, užtikrinant dujų tiekimo patikimumą ir kokybę, prie bet kurio vartojimo apkrovimo.	Įrengtas vidutinio spaudimo dujotiekis.	KRSA Vietinio ūkio ir turto valdymo skyrius; ESO	Kita	2008	2018	Vykdoma		Priemonė vykdoma
5.3.2	Vidutinio spaudimo dujotiekių tūpiniai vamzdynai link Padvarių, Jokūbavo, Kūlupėnų - Kartenos ir iki kolektyvinių sodų Palangos link, gali būti pajungti prie miesto dujotiekių žiedo.	Parengti teritorijų planavimo dokumentai, vamzdynai pajungti prie miesto dujotiekių žiedo.	KRSA Vietinio ūkio ir turto valdymo skyrius; ESO	Kita	2008	2018	Nepradėta vykdyti		-

Nr.	Priemonės pavadinimas	Laukiamų rezultatų aprašymas	Atsakingi vykdytojai (-as)	Finansavimo šaltinis	Įgyvendinimo pradžia	Įgyvendinimo pabaiga	Statusas	Įgyvendinimo data	Rezultato aprašymas
5.4	Elektros energijos tiekimas				2008	2018	Įgyvendintos priemonės: 0 Vykdamos priemonės: 3 Nepradėtos vykdyti priemonės: 1 Neįgyvendintos priemonės: 0 Iš viso: 4		
5.4.1	Siekiant didinti elektros energijos tiekimo patikimumą reikia keisti susidėvėjusius tinklus ir optimizuoti transformatorių galingumus.	Pakeisti susidėvėję tinklai, optimizuotas transformatorių galingumas.	KRSA Vietinio ūkio ir turto valdymo skyrius; ESO	Kita	2008	2018	Vykdoma		Nuolatinė tinklų priežiūra.
5.4.2	Esant palankioms sąlygoms stengtis keisti esamus orinius tinklus kabelinėmis linijomis.	Parengti projektai. Oriniai tinklai pakeisti kabelinėmis linijomis.	KRSA Vietinio ūkio ir turto valdymo skyrius; ESO	Kita	2008	2018	Vykdoma		Vykdoma nuolatinė tinklų priežiūra.
5.4.3	Planuojamose miesto užstatymo rajonuose numatoma pastatyti centrinius paskirstymo punktus, kuriuos užmaitinti kabelinėmis linijomis iš Kretingos 110/35/10 kV TP.	Įrengti centriniai paskirstymo punktai.	KRSA Vietinio ūkio ir turto valdymo skyrius; ESO	Kita	2008	2018	Nepradėta vykdyti		-
5.4.4	Kvartalinis 10, 0,4 kV tinklas turi būti formuojamas detalaus planavimo projektų apimtyje	Parengti teritorijų planavimo dokumentai.	KRSA Vietinio ūkio ir turto valdymo skyrius; ESO	Kita	2008	2018	Vykdoma		Parengti atskiri teritorijų planavimo dokumentai, techniniai projektai.

Nr.	Priemonės pavadinimas	Laukiamų rezultatų aprašymas	Atsakingi vykdytojai (-as)	Finansavimo šaltinis	Įgyvendinimo pradžia	Įgyvendinimo pabaiga	Statusas	Įgyvendinimo data	Rezultato aprašymas
	ir kaip taisyklė kabelinėmis linijomis.								
5.5	Telekomunikacijos ir ryšiai				2008	2018	Įgyvendintos priemonės: 0 Vykdomos priemonės: 5 Nepradėtos vykdyti priemonės: 0 Neįgyvendintos priemonės: 0 Iš viso: 5		
5.5.1	Išlaikyti esamą fiksuoto ryšio infrastruktūrą ir ją plėsti į naujas tankiai užstatomas teritorijas.	Parengti teritorijų planavimo dokumentai, nuolatinė priežiūra.	KRSA Vietinio ūkio ir turto valdymo skyrius; privatūs asmenys	Kita	2008	2018	Vykdoma		Vykdoma nuolatinė priežiūra.
5.5.2	Siekiant tinkamos naujų telekomunikacijų ir ryšio sistemų eksploatacijos išlaikyti ATS apsaugos zonas ir jų tvarkymo režimus teisės aktų nustatyta tvarka. Telekomunikacijų ir ryšių tinklams kloti numatyti teritorijas šalia gatvių ir kelių.	Parengti teritorijų planavimo dokumentai, nuolatinė priežiūra.	KRSA Vietinio ūkio ir turto valdymo skyrius; privatūs asmenys	Kita	2008	2018	Vykdoma		Vykdoma nuolatinė priežiūra.
5.5.3	Plėsti plačiajuosčio interneto infrastruktūrą, užtikrinant galimybę miesto teritorijose pasinaudoti PI paslaugomis. Plėsti viešųjų	Paslaugų plėtra.	KRSA Vietinio ūkio ir turto valdymo skyrius; privatūs asmenys	Kita	2008	2018	Vykdoma		Nuolat vykdoma pagal poreikį.

Nr.	Priemonės pavadinimas	Laukiamų rezultatų aprašymas	Atsakingi vykdytojai (-as)	Finansavimo šaltinis	Įgyvendinimo pradžia	Įgyvendinimo pabaiga	Statusas	Įgyvendinimo data	Rezultato aprašymas
	internetu prieigos taškų tinklą, diegiant taškus labiausiai lankomose visuomenės paskirties įstaigose								
5.5.4	Planuojant naujų teritorijų užstatymą rezervuoti techninius koridorius, kuriuose turi būti klojami šviesolaidiniai ryšio tinklai plačiajuosčio interneto paslaugų tiekimui („RAIN“ projektas).	Parengti teritorijų planavimo dokumentai.	KRSA Vietinio ūkio ir turto valdymo skyrius	Kita	2008	2018	Vykdoma		Vykdomas „RAIN“ projektas.
5.5.5	Rengiant numatytų užstatyti teritorijų žemesnio lygmens teritorijų planavimo dokumentus, skirtus naujai užstatomų teritorijų inžineriniam paruošimui, numatyti žemės sklypus teritorijos centrinėje dalyje, skirtus telekomunikacijų įrenginių pastatymui: 20 kv. m. –kai planuojamas potencialių	Parengti teritorijų planavimo dokumentai, nuolatinė priežiūra.	KRSA Vietinio ūkio ir turto valdymo skyrius; privatūs asmenys	Savivaldybės biudžeto lėšos	2008	2018	Vykdoma		Vykdoma išduodant sąlygas.

Nr.	Priemonės pavadinimas	Laukiamų rezultatų aprašymas	Atsakingi vykdytojai (-as)	Finansavimo šaltinis	Įgyvendinimo pradžia	Įgyvendinimo pabaiga	Statusas	Įgyvendinimo data	Rezultato aprašymas
	naudotojų skaičius numatomas iki 1000, ir 70 kv. m. kai naudotojų skaičius virš 1000.								
5.6	Atliekų tvarkymas				2008	2018	Įgyvendintos priemonės: 2 Vykdomos priemonės: 3 Nepradėtos vykdyti priemonės: 1 Neįgyvendintos priemonės: 0 Iš viso: 6		
5.6.1	Planuojama, kad komunalinių atliekų surinkimo ir šalinimo paslaugos būtų prieinamos visiems Kretingos miesto gyventojams. Atliekų surinkimo aprėptis turi būti ne mažesnė kaip 95 % .	Parengta komunalinių atliekų surinkimo ir šalinimo vietų išdėstymo schema. Įgyvendinimas. Deleguota į Kretingos rajono savivaldybės 2014–2020 metų plėtros planą. Prioritetas Nr.2; Tikslas Nr.2.1; Uždavinys Nr.2.1.1; priemonė: 2.1.1.2 Atliekų tvarkymo ir šalinimo sistemos modernizavimas bei plėtra.	KRSA Vietinio ūkio ir turto valdymo skyrius; UAB „Klaipėdos regiono atliekų tvarkymo centras“	Savivaldybės biudžeto lėšos	2008	2018	Vykdoma		2013 m. parengta Kretingos rajono antrinių žaliavų konteinerių išdėstymo schema.
5.6.2	Reikalinga įrengti pakankamą kiekį konteinerinių aikštelių esamose užstatytose teritorijose.	Parengta komunalinių atliekų surinkimo ir šalinimo vietų išdėstymo schema. Įgyvendinimas. Deleguota į Kretingos rajono savivaldybės 2014–2020 metų plėtros planą.	KRSA Vietinio ūkio ir turto valdymo skyrius; UAB „Klaipėdos regiono atliekų tvarkymo centras“	Savivaldybės biudžeto lėšos	2008	2018	Vykdoma		2013 m. parengta Kretingos rajono antrinių žaliavų konteinerių išdėstymo schema.

Nr.	Priemonės pavadinimas	Laukiamų rezultatų aprašymas	Atsakingi vykdytojai (-as)	Finansavimo šaltinis	Įgyvendinimo pradžia	Įgyvendinimo pabaiga	Statusas	Įgyvendinimo data	Rezultato aprašymas
		Prioritetas Nr.2; Tikslas Nr.2.1; Uždavinys Nr.2.1.1; priemonė: 2.1.1.2 Atliekų tvarkymo ir šalinimo sistemos modernizavimas bei plėtra.							
5.6.3	Reikalinga plėsti atskirą antrinių žaliavų surinkimą, miesto teritorijoje įrengiant papildomą kiekį modernių konteinerinių aikštelių. Antrinių žaliavų rinkimo konteinerinių aikštelių tinklas turi apimti tiek centrinę, tiek priemiestinę miesto dalį, įskaitant pramonės bei individualių gyvenamųjų namų rajonus.	Parengta komunalinių atliekų surinkimo ir šalinimo vietų išdėstymo schema. Deleguota į Kretingos rajono savivaldybės 2014–2020 metų plėtros planą. Prioritetas Nr.2; Tikslas Nr.2.1; Uždavinys Nr.2.1.1; priemonė: 2.1.1.2 Atliekų tvarkymo ir šalinimo sistemos modernizavimas bei plėtra.	KRSA Vietinio ūkio ir turto valdymo skyrius; UAB „Klaipėdos regiono atliekų tvarkymo centras“; Kretingos rajono SĮ "Kretingos komunalininkas"	Savivaldybės biudžeto lėšos	2008	2018	Vykdoma		2013 m. parengta Kretingos rajono antrinių žaliavų konteinerių išdėstymo schema.
5.6.4	Esant centralizuotam atliekų išvežimui į Klaipėdos regioninį sąvartyną Dumpiuose, stambiagabaritinių, statybų griovimo, pavojingų ir kitų atliekų rūšiavimo ir perdirbimo	Stambiagabaritinių atliekų sąvartynas Ankštakiuose.	KRSA Vietinio ūkio ir turto valdymo skyrius; UAB „Klaipėdos regiono atliekų tvarkymo centras“; Kretingos rajono SĮ "Kretingos komunalininkas"	Savivaldybės biudžeto lėšos	2008	2018	Įgyvendinta		Priemonė įgyvendinta.

Nr.	Priemonės pavadinimas	Laukiamų rezultatų aprašymas	Atsakingi vykdytojai (-as)	Finansavimo šaltinis	Įgyvendinimo pradžia	Įgyvendinimo pabaiga	Statusas	Įgyvendinimo data	Rezultato aprašymas
	aikštelės numatoma įrengti esamame, dabar veikiančiame sąvartyne Ankštakiuose.								
5.6.5	Ankštakių sąvartyne reikalinga įrengti ir biodegrazuojančių atliekų surinkimo ir kompostavimo aikštelę, į kurią būtų vežamos visos iš Kretingos rajono teritorijos atskirai surinktos biodegrazuojančios atliekos.	Įrengta biodegrazuojančių atliekų aikštelė.	KRSA Vietinio ūkio ir turto valdymo skyrius; UAB „Klaipėdos regiono atliekų tvarkymo centras“; Kretingos rajono SĮ "Kretingos komunalininkas"	Kita	2008	2018	Įgyvendinta	2014-01-01	Nuo 2014 m. veikia biodegrazuojančių atliekų aikštelė
5.6.6	Atskiru projektu reikėtų išnagrinėti žaliosios masės panaudojimą biodujų gamybai, o jas deginant gaminti elektros energiją.	Parengtas projektas. Įgyvendinimas.	KRSA Vietinio ūkio ir turto valdymo skyrius; UAB „Klaipėdos regiono atliekų tvarkymo centras“; Kretingos rajono SĮ "Kretingos komunalininkas"	Kita	2008	2018	Nepradėta vykdyti		-
5.7	Atsinaujinantys energijos šaltiniai				2008	2008	Įgyvendintos priemonės: 1 Vykdomos priemonės: 0 Nepradėtos vykdyti priemonės: 0 Neįgyvendintos priemonės: 0 Iš viso: 1		
5.7.1	Pritraukiant privataus kapitalo lėšas, galima būtų panaudoti kambro horizonto geoterminius vandenius,	Parengta galimybių studija. Deleguota į Kretingos rajono savivaldybės 2014–2020 metų plėtros planą.	KRSA Vietinio ūkio ir turto valdymo skyrius	Kita	2008	2008	Įgyvendinta	2008-12-31	2008 metais parengta studija „Vakarų Lietuvos regione esančių geoterminės energijos resursų potencialo

Nr.	Priemonės pavadinimas	Laukiamų rezultatų aprašymas	Atsakingi vykdytojai (-as)	Finansavimo šaltinis	Įgyvendinimo pradžia	Įgyvendinimo pabaiga	Statusas	Įgyvendinimo data	Rezultato aprašymas
	centralizuotai šildant Kretingos miesto centrinę dalį per esamą centralizuotos šilumos sistemą. Geoterminių vandenų panaudojimo perspektyvai nustatyti reikėtų paruošti techninių ekonominių galimybių studiją. Nustačius geoterminės šilumos kainą, galimas geoterminės energijos panaudojimas ir mažaaukštės individualios naujos statybos kvartaluose miesto pietinėje dalyje.	Prioritetas Nr.2; Tikslas Nr.2.1; Uždavinys Nr.2.1.1; priemonė: 2.1.1.3 Šilumos ūkio modernizavimas							išaiškinimas ir pagrindimas, bei galimybės jų panaudojimui energijos gamybai“.
5.8	Specialiųjų planų parengimo rekomendacijos				2008	2012	Įgyvendintos priemonės: 0 Vykdamos priemonės: 1 Nepradėtos vykdyti priemonės: 2 Neįgyvendintos priemonės: 0 Iš viso: 3		
5.8.1	Parengti Kretingos miesto vandens tiekimo, nuotėkų tvarkymo, lietaus ir paviršinių vandenų nuvedimo specialųjį planą	Parengtas teritorijų planavimo dokumentas.	KRSA Architektūros ir teritorijų planavimo skyrius, Vietinio ūkio ir turto valdymo skyrius	Savivaldybės biudžeto lėšos	2008	2010	Vykdoma		2012 metais parengtas Kretingos miesto paviršinių (lietaus) nuotėkų tinklų plėtros specialusis planas.

Nr.	Priemonės pavadinimas	Laukiamų rezultatų aprašymas	Atsakingi vykdytojai (-as)	Finansavimo šaltinis	Įgyvendinimo pradžia	Įgyvendinimo pabaiga	Statusas	Įgyvendinimo data	Rezultato aprašymas
	(iki 2010 m.).								
5.8.2	Parengti elektros tinklų plėtros specialųjį planą (iki 2011 m.).	Parengtas teritorijų planavimo dokumentas.	KRSA Architektūros ir teritorijų planavimo skyrius, Vietinio ūkio ir turto valdymo skyrius	Kita	2008	2011	Nepradėta vykdyti		-
5.8.3	Parengti dujotiekio tinklų plėtros specialųjį planą (iki 2012 m.).	Parengtas teritorijų planavimo dokumentas.	KRSA Architektūros ir teritorijų planavimo skyrius, Vietinio ūkio ir turto valdymo skyrius	Savivaldybės biudžeto lėšos	2008	2012	Nepradėta vykdyti		-

TEIGIAMOS TENDENCIJOS:

1. BP vandentiekos ir vandenvalos sprendiniai yra logiški ir racionalūs, o realizacija vyksta.
2. Kretingos mieste įrengti ir nuo 2009-01-01 paleisti fluoro šalinimo įrenginiai.
3. BP centralizuoto šilumos tiekimo sprendiniai vyksta stabiliai, jeigu tai nėra susiję su didelėmis investicijomis. Modernizuojant pastatus yra gerinamos patalpų šilumos charakteristikos, modernizuojamos šildymo sistemos. 2014 m. atnaujintas Kretingos miesto šilumos ūkio specialusis planas.
4. Įrengtas vidutinio spaudimo dujotiekis.
5. BP elektros tiekimo sprendinių realizacija vyksta stabiliai, įvertinant konkrečius poreikius.
6. Konkretūs BP telekomunikacijų ir ryšių sprendiniai yra vykdomi.
7. Miesto BP atliekų tvarkymo sprendiniai yra logiški ir racionalūs, o realizacija vyksta stabiliai ir planingai. 2013 parengta Kretingos rajono antrinių žaliavų konteinerių išdėstymo schema. Nuo 2014 m. veikia biodegraduojančių atliekų aikštelė Ankštakiuose.

NEIGIAMOS TENDENCIJOS:

1. Dalis neįgyvendintų vandentiekos ir nuotekų tvarkymo priemonių deleguota į Kretingos rajono savivaldybės 2014–2020 metų plėtros planą.
2. Gyvenamųjų namų modernizavimo projektai rengiami pavieniems objektams, o ne kvartaliniu principu.
3. Elektros tinklų plėtros specialusis planas neparengtas.
4. Dujotiekio tinklų plėtros specialusis planas neparengtas.
5. Žemės sklypų pagrindinės paskirties keitimas pagal teisinį reguliavimą, kuris įsigaliojo nuo 2014 m. sausio 1 d., sudaro prielaidas nespręsti inžinerinės infrastruktūros plėtros klausimų kompleksiskai ir racionaliai.

Nr.	Priemonės pavadinimas	Laukiamų rezultatų aprašymas	Atsakingi vykdytojai (-as)	Finansavimo šaltinis	Įgyvendinimo pradžia	Įgyvendinimo pabaiga	Statusas	Įgyvendinimo data	Rezultato aprašymas
6	GAMTINĖS APLINKOS DALIES SPRENDINIŲ KONKRETIZAVIMAS				2008	2018	<p>Įgyvendintos priemonės: 2</p> <p>Vykdomos priemonės: 74</p> <p>Nepradėtos vykdyti priemonės: 18</p> <p>Neįgyvendintos priemonės: 0</p> <p>Iš viso: 94</p>		
6.1	Gamtinis karkasas				2008	2018	<p>Įgyvendintos priemonės: 0</p> <p>Vykdomos priemonės: 13</p> <p>Nepradėtos vykdyti priemonės: 4</p> <p>Neįgyvendintos priemonės: 0</p> <p>Iš viso: 17</p>		
6.1.1	<p>Vykdančios miesto teritorijų planavimo darbus, ypatingą dėmesį skirti svarbiausių miesto gamtinio karkaso (Tenžės upės, Akmenos upės) migracinių koridorių išsaugojimui, pažeistų ruožų atstatymui, tiksliniam savito kraštovaizdžio ir rekreacijos koridoriaus suformavimui. Suformuoti naujus miesto parkus prie Akmenos upės, prie rytinių ir vakarinių miesto gyvenamųjų teritorijų</p>	<p>Parengti teritorijų planavimo dokumentai, galimybių studijos, tvarkymo projektai. Vykdoma nuolatinė priežiūra.</p>	<p>KRSA Architektūros ir teritorijų planavimo skyrius, Vietinio ūkio ir turto valdymo skyrius, LR Aplinkos ministerija</p>	Kita	2008	2018	Vykdoma		<p>Vykdoma išduodant sąlygas. Rengiami pavieniai teritorijų planavimo dokumentai. Vykdoma nuolatinė priežiūra.</p>

Nr.	Priemonės pavadinimas	Laukiamų rezultatų aprašymas	Atsakingi vykdytojai (-as)	Finansavimo šaltinis	Įgyvendinimo pradžia	Įgyvendinimo pabaiga	Statusas	Įgyvendinimo data	Rezultato aprašymas
	(formuojant naujus želdynus ir želdinius).								
6.1.2	Siekiant sudaryti sąlygas geresnei gyvenimo kokybei miesto gyventojams bei stiprinti gamtinio karkaso atsparumą antropogeniniam poveikiui, išsaugoti esamą parkų ir skverų tinklą bei suformuoti papildomas teritorijas su aiškiais ribomis naujiems miesto parkams ir skverams. Į skverų ir parkų teritorijas įtraukti senųjų miesto teritorijoje esančių kapinių teritorijas, o rengiant šių teritorijų detaliuosius planus plotų nemažinti, jei ketinama didinti užstatymo tankumą.	Parengti teritorijų planavimo dokumentai.	KRSA Architektūros ir teritorijų planavimo skyrius, Strateginio planavimo ir investicijų skyrius, Vietinio ūkio ir turto valdymo skyrius	Kita	2008	2018	Vykdoma		Detaliaisiais planais suformuoti 3 rekreacinės paskirties žemės sklypai ties Jauryklos upeliu bei Kretingos miesto Pastauninko parko bendro naudojimo žemės sklypas. Detalioju planu suformuotas Grafų Tiškevičių g. (prie III tvenkinio) rekreacinis sklypas. Įvykdytas Pastauninko parko infrastruktūros I etapas.
6.1.3	Suformuoti stabilius vandens telkinių apsaugos juostų želdinius palei Akmenos upę miesto teritorijoje ir mažuosius	Parengti teritorijų planavimo dokumentai.	KRSA Architektūros ir teritorijų planavimo skyrius, Strateginio planavimo ir investicijų skyrius, Vietinio ūkio ir turto valdymo skyrius	Kita	2008	2018	Vykdoma		Vykdoma išduodant sąlygas. Rengiami pavieniai teritorijų planavimo dokumentai.

Nr.	Priemonės pavadinimas	Laukiamų rezultatų aprašymas	Atsakingi vykdytojai (-as)	Finansavimo šaltinis	Įgyvendinimo pradžia	Įgyvendinimo pabaiga	Statusas	Įgyvendinimo data	Rezultato aprašymas
	Akmenos intakus (Dupultis, Jaurykla, kt), pritaikant juos visuomenės rekreaciniams poreikiams.								
6.1.4	Renovuoti bei rekultivuoti miesto teritorijoje esančius apleistus vandens telkinius ir jų pakrantes, jas pritaikant rekreacijai bei biologinės įvairovės gausinimui.	Parengti teritorijų planavimo dokumentai. Deleguota į Kretingos rajono savivaldybės 2014–2020 metų plėtros planą. Prioritetas Nr.2; Tikslas Nr.2.1; Uždavinys Nr.2.1.4; priemonė: 2.1.4.5 Vandens išteklių pritaikymas bendruomenės (kultūros, aktyvaus poilsio ir rekreacijos bei pan.) poreikiams.	KRSA Architektūros ir teritorijų planavimo skyrius, Strateginio planavimo ir investicijų skyrius, Vietinio ūkio ir turto valdymo skyrius	Europos Sąjungos paramos lėšos	2008	2018	Vykdoma		Detaliaisiais planais suformuoti 3 rekreacines paskirties žemės sklypai ties Jauryklos upeliu bei Kretingos miesto Pastauninko parko bendro naudojimo žemės sklypas. Detaliuoju planu suformuotas Grafų Tiškevičių g. (prie III tvenkinio) rekreacinis sklypas. Įvykdytas Pastauninko parko infrastruktūros I etapas.
6.1.5	Konversijų galimybes apibrėžtos bendruoju planu. Aktualiausia yra žemės ūkio paskirties objektų ir žemės keitimas į gyvenamąją, komercinę. Gamybinių funkcijų keitimosi į kitas iniciatyvų yra labai mažai.	Žemės ūkio paskirties žemės keitimas Kretingos mieste parengtais teritorijų planavimo dokumentais.	KRSA Architektūros ir teritorijų planavimo skyrius, Strateginio planavimo ir investicijų skyrius, Vietinio ūkio ir turto valdymo skyrius	Kita	2008	2018	Vykdoma		Rengiami pavieniai teritorijų planavimo dokumentai.
6.1.6	Kretingos miesto bendrosios žemėnaudos struktūros optimizavimas,	Nuolatinė apsauga ir priežiūra, rengiami teritorijų planavimo dokumentai.	AKRSA Architektūros ir teritorijų planavimo skyrius, Strateginio planavimo ir	Kita	2008	2018	Vykdoma		Nuolatinė gamtinio kraštovaizdžio elementų apsauga ir priežiūra. Rengiami pavieniai teritorijų

Nr.	Priemonės pavadinimas	Laukiamų rezultatų aprašymas	Atsakingi vykdytojai (-as)	Finansavimo šaltinis	Įgyvendinimo pradžia	Įgyvendinimo pabaiga	Statusas	Įgyvendinimo data	Rezultato aprašymas
	stiprinant ir plečiant ekologines kompensacines gamtinio karkaso teritorijų funkcijas. Gamtinio kraštovaizdžio elementų apsauga ir plėtra Kretingos miesto urbanizuotose teritorijose. Gamtinės rekreacinės aplinkos tausojimas ir gamtinių vietovių urbanizavimo sustabdymas. Hidrografinio tinklo, kaip gamtinio karkaso migracijų koridorių pagrindo, struktūros apsauga bei gamtosauginių priemonių juose stiprinimas.	Deleguota į Kretingos rajono savivaldybės 2014–2020 metų plėtros planą. Prioritetas Nr.2; Tikslas Nr.2.1; Uždavinys Nr.2.1.4; priemonė: 2.1.4.9 Ekologinės aplinkos kokybės gerinimas.	investicijų skyrius, Vietinio ūkio ir turto valdymo skyrius						planavimo dokumentai. Vykdoma išduodant sąlygas, atliekami derinimai.
6.1.7	Plėsti esamą saugomų teritorijų tinklą (Tenžės, Akmenos upių baseinuose), įskaitant ir ES saugomų teritorijų tinklą NATURA2000, taip pat šiose zonose rezervuoti vertingas gamtines teritorijas kaip	Nuolatinė priežiūra, teritorijų rezervavimas, parengti teritorijų planavimo dokumentai, rengiami projektai, schemos, saugomų teritorijų tinklo plėtra.	KRSA Architektūros ir teritorijų planavimo skyrius, Strateginio planavimo ir investicijų skyrius, Vietinio ūkio ir turto valdymo skyrius	Europos Sąjungos paramos lėšos	2008	2018	Nepradėta vykdyti		-

Nr.	Priemonės pavadinimas	Laukiamų rezultatų aprašymas	Atsakingi vykdytojai (-as)	Finansavimo šaltinis	Įgyvendinimo pradžia	Įgyvendinimo pabaiga	Statusas	Įgyvendinimo data	Rezultato aprašymas
	potencialias teritorijas saugomų teritorijų plėtrai, ypač potencialias NATURA2000 BAST (buveinių apsaugai svarbių teritorijų) miško ekosistemų teritorijas.								
6.1.8	Išlaikyti upių ir upelių, kaip svarbių gamtinio karkaso sudėtinių dalių –migracinių koridorių, priekrantės aplinkinėse teritorijose gamtinės aplinkos kokybę, minimizuoti šiose teritorijose ūkinę veiklą, griežtai ribojant intensyvų žemės ūkį bei urbanizaciją.	Nuolatinė priežiūra, parengti teritorijų planavimo dokumentai.	KRSA Architektūros ir teritorijų planavimo skyrius, Strateginio planavimo ir investicijų skyrius, Vietinio ūkio ir turto valdymo skyrius	Kita	2008	2018	Vykdoma		Rengiami pavieniai teritorijų planavimo dokumentai. Vykdoma išduodant sąlygas. Vykdoma nuolatinė teritorijų priežiūra.
6.1.9	Pastatyti aukštos kokybės būtiniausius Kretingos miesto rekreacinės infrastruktūros aptarnavimo objektus;	Parengti teritorijų planavimo dokumentai.	KRSA Architektūros ir teritorijų planavimo skyrius, Strateginio planavimo ir investicijų skyrius, Vietinio ūkio ir turto valdymo skyrius	Kita	2008	2018	Vykdoma		Kretingos mieste įrengiami nedideli rekreacinės infrastruktūros objektai – Pastauninko parkas, rekreacinės paskirties sklypas prie III tvenkinio (su tilteliu skirtu žvejybai ir kt. 2015 metais Kretingos mieste pradėtos vykdyti sporto komplekso statybos.

Nr.	Priemonės pavadinimas	Laukiamų rezultatų aprašymas	Atsakingi vykdytojai (-as)	Finansavimo šaltinis	Įgyvendinimo pradžia	Įgyvendinimo pabaiga	Statusas	Įgyvendinimo data	Rezultato aprašymas
6.1.10	Paruošti Kvecių miško pertvarkymo į mišką-parką projektą, Tenžės upės slėnio aukštutinių terasų apsaugos zonos apželdinimo planą ir įgyvendinti jo sprendinius.	Parengti teritorijų planavimo dokumentai.	KRSA Architektūros ir teritorijų planavimo skyrius, Strateginio planavimo ir investicijų skyrius, Vietinio ūkio ir turto valdymo skyrius	Kita	2008	2018	Nepradėta vykdyti		-
6.1.11	Savivaldybės Miesto ūkio skyriui išaiškinti ir panaikinti visus Akmenos upės ir jos slėnio teršimo šaltinius, parengti krantinių su dviračių takais, poilsio aikštelių, prieigų bei privažiavimų, atvirų visuomenės poreikiams, įrengimo projektus ir etapiškai juos įgyvendinti;	Parengtas Akmenos upės sutvarkymo projektas.	KRSA Architektūros ir teritorijų planavimo skyrius, Strateginio planavimo ir investicijų skyrius, Vietinio ūkio ir turto valdymo skyrius	Kita	2008	2018	Nepradėta vykdyti		-
6.1.12	Įrengti naujus dviračių takus mieste, užtikrinant patogų pravažiavimą tranzitu keliaujantiems dviratininkams.	Parengti teritorijų planavimo dokumentai, techniniai projektai, schemos. Deleguota į Kretingos rajono savivaldybės 2014–2020 metų plėtros planą. Prioritetas Nr.2; Tikslas Nr.2.1; Uždavinys Nr.2.1.3; priemonė: 2.1.3.1 Dviračių takų sistemos sukūrimas.	KRSA Architektūros ir teritorijų planavimo skyrius, Strateginio planavimo ir investicijų skyrius, Vietinio ūkio ir turto valdymo skyrius	Kita	2008	2018	Vykdoma		2013 metais parengtas Kretingos rajono dviračių takų infrastruktūros specialusis planas. Įrengti atskiri dviračių takai.

Nr.	Priemonės pavadinimas	Laukiamų rezultatų aprašymas	Atsakingi vykdytojai (-as)	Finansavimo šaltinis	Įgyvendinimo pradžia	Įgyvendinimo pabaiga	Statusas	Įgyvendinimo data	Rezultato aprašymas
6.1.13	Išsaugoti ir kurįmanoma išplėsti, kokybiškai įrengti poilsio, sporto aikštes, sujungiant pėsčiųjų ir dviračių takais želdynų juostą, pritaikytą rekreacijai daugiabučių gyvenamųjų namų rajonuose.	<p>Parengti teritorijų planavimo dokumentai.</p> <p>Deleguota į Kretingos rajono savivaldybės 2014–2020 metų plėtros planą. Prioritetas Nr.1; Tikslas Nr.1.3; Uždavinys Nr.1.3.3; priemonė: 1.3.3.4 Sporto ir sveikatingumo bendruomeninės infrastruktūros plėtra (sporto aikštelių, lauko treniruoklių įrengimas, atnaujinimas ir plėtra);</p> <p>Deleguota į Kretingos rajono savivaldybės 2014–2020 metų plėtros planą. Prioritetas Nr.2; Tikslas Nr.2.1; Uždavinys Nr.2.1.3; priemonė: 2.1.3.1 Dviračių takų sistemos sukūrimas.</p>	KRSA Architektūros ir teritorijų planavimo skyrius, Strateginio planavimo ir investicijų skyrius, Vietinio ūkio ir turto valdymo skyrius	Kita	2008	2018	Vykdoma		Parengti pavieniai teritorijų planavimo dokumentai.
6.1.14	Paruošti miesto rekreacinių zonų plėtros prioritетinių veiksmų planą ir rekreacinės infrastruktūros specialųjį planą. Parengti	Parengtas Kretingos miesto rekreacinių teritorijų specialusis planas.	KRSA Architektūros ir teritorijų planavimo skyrius, Strateginio planavimo ir investicijų skyrius, Vietinio ūkio ir turto valdymo skyrius	Kita	2008	2018	Nepradėta vykdyti		-

Nr.	Priemonės pavadinimas	Laukiamų rezultatų aprašymas	Atsakingi vykdytojai (-as)	Finansavimo šaltinis	Įgyvendinimo pradžia	Įgyvendinimo pabaiga	Statusas	Įgyvendinimo data	Rezultato aprašymas
	rekreacinių teritorijų, kaip visumos, specialųjį planą visam Kretingos miestui.								
6.1.15	Būtina paruošti Kretingos miesto naujai užstatomų teritorijų detaliuosius planus, kur numatyti gamtinio karkaso išsaugojimo priemonės, inžinerinę, socialinę ir susisiekimo infrastruktūrą pagal tos teritorijos ir gretimųbių vystymosi poreikius. Juos ruošiant nustatyti teritorijų funkcinio prioriteto plotus vadovaujantis ekogeologinių rekomendacijų žemėlapiu (parengė Lietuvos geologijos tarnyba), išsaugant miesto gamtinį (mikrogamtinį) karkasą.	Parengti teritorijų planavimo dokumentai, nuolatinė priežiūra.	KRSA Architektūros ir teritorijų planavimo skyrius, Vietinio ūkio ir turto valdymo skyrius	Kita	2008	2018	Vykdoma		Vykdoma išduodant sąlygas atskirų teritorijų planavimo dokumentų rengimui.
6.1.16	Gamtinio karkaso teritorijose galimi tik pavieniai žemės ūkio paskirties keitimo atvejai atskiroms	Parengti teritorijų planavimo dokumentai, nuolatinė priežiūra	KRSA Architektūros ir teritorijų planavimo skyrius, Strateginio planavimo ir investicijų skyrius,	Kita	2008	2018	Vykdoma		Vykdoma išduodant sąlygas.

Nr.	Priemonės pavadinimas	Laukiamų rezultatų aprašymas	Atsakingi vykdytojai (-as)	Finansavimo šaltinis	Įgyvendinimo pradžia	Įgyvendinimo pabaiga	Statusas	Įgyvendinimo data	Rezultato aprašymas
	sodyboms, o ne kvartalams.		Vietinio ūkio ir turto valdymo skyrius						
6.1.17	Miesto gamtinėse teritorijose: Palei vandens telkinius suformuoti atsparius poveikiui, taršai bei gebančius taršą absorbuoti želdinius ir vejas, numatytus specialiajame miesto želdynų plane. Tiksliai nustatyti vandens telkinių apsaugos juostų ir zonų ribas, nustatant tikslus kiekvienos teritorijos reglamentus.	Parengtas želdinių specialusis planas, parengti teritorijų planavimo dokumentai, nuolatinė priežiūra.	KRSA Architektūros ir teritorijų planavimo skyrius, Strateginio planavimo ir investicijų skyrius, Vietinio ūkio ir turto valdymo skyrius	Savivaldybės biudžeto lėšos	2008	2018	Vykdoma		Teritorijų planavimo dokumentai rengiami vadovaujantis paviršinių vandens telkinių apsaugos zonų ir pakrančių apsaugos juostų nustatymo tvarkos aprašu.
6.2	Kraštovaizdis				2008	2018	Įgyvendintos priemonės: 1 Vykdomos priemonės: 16 Nepradėtos vykdyti priemonės: 5 Neįgyvendintos priemonės: 0 Iš viso: 22		
6.2.1	Želdiniai, esantys senamiestyje ir istorinėje miesto dalyje turi būti saugomi, nes yra vertingi, kaip sudarantys vieningą visumą su užstatymu, kuriam būdinga žmogaus veiklos,	Parengti teritorijų planavimo dokumentai, želdinių saugojimas, nuolatinė priežiūra.	KRSA Architektūros ir teritorijų planavimo skyrius, Vietinio ūkio ir turto valdymo skyrius; Kretingos miesto seniūnija	Kita	2008	2018	Vykdoma		2013 metais parengtas Kretingos miesto centrinės dalies detalusis planas, parengta aikštės sutvarkymo koncepcija, urbanizacija vykdoma atsižvelgiant į miesto kompozicinę

Nr.	Priemonės pavadinimas	Laukiamų rezultatų aprašymas	Atsakingi vykdytojai (-as)	Finansavimo šaltinis	Įgyvendinimo pradžia	Įgyvendinimo pabaiga	Statusas	Įgyvendinimo data	Rezultato aprašymas
	gamtinės ir istorinės aplinkos dermė. Senamiestyje pirmenybė teikiama šios istorinės miesto dalies paveldo vertybių, kaip svarbaus miestovaizdžių komponento, savitumui bei gyvenamajai funkcijai išsaugoti.								konceptiją.
6.2.2	Svarbiausia miesto vertikalinė dominantė – bažnyčios bokštas. Vengti aukštais pastatais formuoti naują modernaus miesto įvaizdį, siluetą. Planuoti aukštybinių pastatų grupes rekomenduotina tik įvažiavimo iš Klaipėdos pusės zonoje. Aukštybinių pastatų planavimas turi būti nagrinėjamas tūrinio erdvinio kvartalo vystymosi kontekste. Aukštybiniai pastatai turi būti darnių proporcijų, išraiškingo silueto ir viršūnės. Kuriama forma turi būti būdinga tik	Parengti teritorijų planavimo dokumentai, nuolatinė priežiūra.	KRSA Architektūros ir teritorijų planavimo skyrius, Strateginio planavimo ir investicijų skyrius, Vietinio ūkio ir turto valdymo skyrius	Kita	2008	2018	Vykdoma		Urbanizacija vykdoma atsižvelgiant į miesto kompozicinę koncepciją. Vykdoma išduodant sąlygas ir reikalavimus atskiriems teritorijų planavimo dokumentams rengti.

Nr.	Priemonės pavadinimas	Laukiamų rezultatų aprašymas	Atsakingi vykdytojai (-as)	Finansavimo šaltinis	Įgyvendinimo pradžia	Įgyvendinimo pabaiga	Statusas	Įgyvendinimo data	Rezultato aprašymas
	Kretingai.								
6.2.3	Esami želdynai papildomi įjungiant Jauryklos upelio slėnį, esamas žydų kapines ir miesto sportinį kompleksą iki želdinių, juosiančių esamus kolektyvinius sodus. Toliau miesto žalieji plotai pereina į miško parkų ir apsauginių želdinių sistemą, kuri susijungia su gamtinio karkaso teritorijomis priemiesčiuose.	Parengti teritorijų planavimo dokumentai, parengtas rekreacinių teritorijų specialusis planas, nuolatinė priežiūra. Deleguota į Kretingos rajono savivaldybės 2014–2020 metų plėtros planą. Prioritetas Nr.2; Tikslas Nr.2.1; Uždavinys Nr.2.1.4; priemonės: 2.1.4.2 Miestų ir miestelių (6-100 tūkst. gyventojų) viešųjų erdvių kompleksinė plėtra; 2.1.4.4 Viešųjų erdvių atnaujinimas, pritaikymas bendruomeniniams (kultūros, sporto ir sveikatinimo, rekreacijos ir kt.) poreikiams	KRSA Architektūros ir teritorijų planavimo skyrius, Strateginio planavimo ir investicijų skyrius	Savivaldybės biudžeto lėšos	2008	2018	Vykdoma		Detaliaisiais planais suformuoti 3 rekreacines paskirties žemės sklypai ties Jauryklos upeliu bei Kretingos miesto Pastauninko parko bendro naudojimo žemės sklypas. Detaliuoju planu suformuotas Grafų Tiškevičių g. (prie III tvenkinio) rekreacinis sklypas. Įvykdytas Pastauninko parko infrastruktūros I etapas.
6.2.4	Kuriant urbanizuotus plotus kartu sukuriami ir nauji želdynų masyvai, viešosios erdvės, atkuriami sunaikinto ar pažeisto gamtinio karkaso fragmentai. Inicijuoti	Parengti teritorijų planavimo dokumentai,	KRSA Architektūros ir teritorijų planavimo skyrius, Strateginio planavimo ir investicijų skyrius	Savivaldybės biudžeto lėšos	2008	2018	Vykdoma		2013 metais parengtas Kretingos miesto centrinės dalies detalusis planas, parengta aikštės sutvarkymo koncepcija, urbanizacija vykdoma atsižvelgiant į miesto kompozicinę koncepciją. Pradėtas

Nr.	Priemonės pavadinimas	Laukiamų rezultatų aprašymas	Atsakingi vykdytojai (-as)	Finansavimo šaltinis	Įgyvendinimo pradžia	Įgyvendinimo pabaiga	Statusas	Įgyvendinimo data	Rezultato aprašymas
	rekreacinių zonų tvarkymą ir plėtrą, kaip miesto sporto ir pramogų verslo prioritetinę dalį. Vertinant teritorinio planavimo dokumentų ir poveikio aplinkai sprendinių pasekmes, pirmiausia vadovautis savivaldybės atstovaujamo miestiečių viešuoju interesu, poreikiu, remtis Nacionaline darnaus vystymosi strategija.								statyti sporto kompleksas. Teritorijų planavimo dokumentų rengimas pagal išduotas sąlygas. Rengiant dokumentus įvertinamos poveikio aplinkai sprendinių pasekmės.
6.2.5	Pirmiausia būtina paruošti tuos detaliuosius planus ir žemėtvarkus projektus, kur reikia paimti žemę visuomenės poreikiams. Svarbiausias iš jų – Kretingos m. pietrytinio aplinkkelio planas.	Aplinkkelio plano parengimas. Deleguota į Kretingos rajono savivaldybės 2014–2020 metų plėtros planą. Prioritetas Nr.2; Tikslas Nr.2.1; Uždavinys Nr.2.1.2; priemonė: 2.1.2.5 Inicijuoti Kretingos m. šiaurinio ir pietinio aplinkkelių įrengimą.	KRSA Architektūros ir teritorijų planavimo skyrius, Strateginio planavimo ir investicijų skyrius	Savivaldybės biudžeto lėšos	2008	2018	Nepradėta vykdyti		-
6.2.6	Paruošti Kretingos miesto centrinės dalies koncepciją, detalų planą. Rekonstruoti Senąją Kretingos	Parengti teritorijų planavimo dokumentai, miesto centrinės dalies koncepciją, transporto srautų perskirstymas	KRSA Architektūros ir teritorijų planavimo skyrius, Strateginio planavimo ir investicijų skyrius	Savivaldybės biudžeto lėšos	2008	2018	Vykdoma		2013 metais parengtas Kretingos miesto centrinės dalies detalusis planas, parengta aikštės sutvarkymo

Nr.	Priemonės pavadinimas	Laukiamų rezultatų aprašymas	Atsakingi vykdytojai (-as)	Finansavimo šaltinis	Įgyvendinimo pradžia	Įgyvendinimo pabaiga	Statusas	Įgyvendinimo data	Rezultato aprašymas
	miesto aikštę sumažinant negatyvų didelio transporto srauto poveikį ir suteikiant kur kas aukštesnę kraštovaizdžio kokybę.								konceptija.
6.2.7	Suformuoti Dangės – Akmenos upių žaliąjį traktą Kretingos miesto ribose. Sutvarkyti Akmenos upės krantines, pritaikant mažųjų laivų stovėjimui, kaip vieną iš svarbiausių miesto centro aplinkos elementų.	Dangės – Akmenos upių žaliojo trakto suformavimas, Akmenos upės krantinių pritaikymas mažųjų laivų stovėjimui.	KRSA Architektūros ir teritorijų planavimo skyrius, Strateginio planavimo ir investicijų skyrius	Savivaldybės biudžeto lėšos	2008	2018	Vykdoma		Parengti pavieniai pakrančių sutvarkymo projektai; Vientisas Dangės – Akmenos upių žaliąjo trakto suformavimo projektas neparengtas.
6.2.8	Parengtas Kretingos miesto dviračių takų specialusis planas (iki 2010 m.).	Parengtas Kretingos miesto dviračių takų specialusis planas.	KRSA Architektūros ir teritorijų planavimo skyrius, Strateginio planavimo ir investicijų skyrius	Savivaldybės biudžeto lėšos	2008	2010	Vykdoma		2013 metais parengtas Kretingos rajono dviračių takų infrastruktūros specialusis planas. Atskiras Kretingos miesto dviračių takų specialusis planas neparengtas.
6.2.9	Parengti Kretingos miesto transporto sistemos tyrimai (iki 2010 m.).	Parengti Kretingos miesto transporto sistemos tyrimai.	KRSA Architektūros ir teritorijų planavimo skyrius, Strateginio planavimo ir investicijų skyrius	Savivaldybės biudžeto lėšos	2008	2010	Nepradėta vykdyti		-
6.2.10	Parengta Rekreacinės infrastruktūros ir paslaugų plėtros programa (iki	Parengta rekreacinės infrastruktūros ir paslaugų plėtros programa.	KRSA Architektūros ir teritorijų planavimo skyrius, Strateginio planavimo ir	Savivaldybės biudžeto lėšos	2008	2011	Nepradėta vykdyti		-

Nr.	Priemonės pavadinimas	Laukiamų rezultatų aprašymas	Atsakingi vykdytojai (-as)	Finansavimo šaltinis	Įgyvendinimo pradžia	Įgyvendinimo pabaiga	Statusas	Įgyvendinimo data	Rezultato aprašymas
	2011 m.).		investicijų skyrius						
6.2.11	Sutvarkyti Kretingos dvaro sodybą ir jos aplinką, atkuriant parką, kaip miesto visuomeninių renginių, konferencijų ir turizmo traukos objektą;	Nuolatinė priežiūra, dvaro sodybos ir jos aplinkos sutvarkymas	KRSA Architektūros ir teritorijų planavimo skyrius, Strateginio planavimo ir investicijų skyrius	Savivaldybės biudžeto lėšos	2008	2018	Įgyvendinta		Kretingos dvaro sodyba ir jos aplinka sutvarkytos ir pritaikytos turizmui.
6.2.12	Patvirtinus Kretingos miesto bendrąjį planą būtina rengti atskirų miesto teritorijų teritorinio planavimo dokumentus, kuriuose nustatyti visuomenės poreikiams paimamus plotus, infrastruktūrą ir tik po to leisti keisti žemės ūkio paskirties žemės paskirtį į kitą.	Parengti teritorijų planavimo dokumentai, nuolatinė priežiūra	KRSA Architektūros ir teritorijų planavimo skyrius, Strateginio planavimo ir investicijų skyrius	Savivaldybės biudžeto lėšos	2008	2018	Vykdoma		Rengiant teritorijų planavimo dokumentus įvertinamos teritorijos paimamos visuomenės poreikiams.
6.2.13	Savivaldybei reikia skatinti gamybinių objektų, esančių ne pramonės teritorijoje, konversiją į visuomeninius – komercinius, kuriant tu pačiu ir naujas viešąsias erdves prie jų.	Parengti teritorijų planavimo dokumentai, gamybinių teritorijų konversija. Deleguota į Kretingos rajono savivaldybės 2014–2020 metų plėtros planą. Prioritetas Nr.2; Tikslas Nr.2.1; Uždavinys Nr.2.1.4; priemonės:	KRSA Architektūros ir teritorijų planavimo skyrius, Strateginio planavimo ir investicijų skyrius	Savivaldybės biudžeto lėšos	2008	2018	Vykdoma		Rengiami pavieniai teritorijų planavimo dokumentai.

Nr.	Priemonės pavadinimas	Laukiamų rezultatų aprašymas	Atsakingi vykdytojai (-as)	Finansavimo šaltinis	Įgyvendinimo pradžia	Įgyvendinimo pabaiga	Statusas	Įgyvendinimo data	Rezultato aprašymas
		2.1.4.2 Miestų ir miestelių (6-100 tūkst. gyventojų) viešųjų erdvių kompleksinė plėtra; 2.1.4.4 Viešųjų erdvių atnaujinimas, pritaikymas bendruomeniniams (kultūros, sporto ir sveikatinimo, rekreacijos ir kt.) poreikiams.							
6.2.14	Nustatyti tikslus kiekvieno kvartalo privalomai išsaugomų ar naujai suformuojamų žaliųjų plotų normatyvus, rengiant atskirų teritorijų detaliuosius planus.	Parengti teritorijų planavimo dokumentai	KRSA Architektūros ir teritorijų planavimo skyrius, Strateginio planavimo ir investicijų skyrius	Savivaldybės biudžeto lėšos	2008	2018	Vykdoma		Teritorijų planavimo dokumentų rengimas, vadovaujantis atskirųjų rekreacinės paskirties želdynų plotų normomis ir priklausomųjų želdynų normų (plotų) nustatymo tvarkos aprašu.
6.2.15	Siekiant mažinti oro taršos ir triukšmo įtaką žmogaus sveikatai mieste suformuoti stabilius apsauginius želdinius nuo magistralinių gatvių ir pramoninių teritorijų.	Parengti teritorijų planavimo dokumentai.	KRSA Architektūros ir teritorijų planavimo skyrius, Strateginio planavimo ir investicijų skyrius	Savivaldybės biudžeto lėšos	2008	2018	Vykdoma		Vykdoma išduodant sąlygas; Rengiami pavieniai teritorijų planavimo dokumentai.
6.2.16	Planuoti daugiabučių ir daugiaaukščių namų sklypus, parenkant užstatomą plotą	Parengti teritorijų planavimo dokumentai, nuolatinė priežiūra.	KRSA Architektūros ir teritorijų planavimo skyrius, Strateginio planavimo ir investicijų skyrius	Savivaldybės biudžeto lėšos	2008	2018	Vykdoma		Teritorijų planavimo dokumentų rengimas pagal išduotas sąlygas.

Nr.	Priemonės pavadinimas	Laukiamų rezultatų aprašymas	Atsakingi vykdytojai (-as)	Finansavimo šaltinis	Įgyvendinimo pradžia	Įgyvendinimo pabaiga	Statusas	Įgyvendinimo data	Rezultato aprašymas
	taip, kad būtų suformuota kokybiška aplinka, išsprendžiant gyventojų rekreacijos ir automobilių stovėjimo poreikius sklypo ribose. Gyvenamųjų kvartalų detaliuosiuose planuose būtina nurodyti tylos zonas.								
6.2.17	Daugiaaukščius gyvenamuosius namus planuoti tik tose teritorijose, kurias pasiekia visuomeninis transportas, yra reikiama inžinerinė, socialinė infrastruktūra (vaikų darželiai, mokyklos, buitės paslaugos ir kt.) arba ten, kur numatoma kurti tokią infrastruktūrą statytojų lėšomis.	Parengti teritorijų planavimo dokumentai, nuolatinė priežiūra.	KRSA Architektūros ir teritorijų planavimo skyrius, Strateginio planavimo ir investicijų skyrius	Savivaldybės biudžeto lėšos	2008	2018	Vykdoma		2008 metais parengtas detalusis planas daugiabučiams. Vykdoma pagal poreikį.
6.2.18	Planuojant daugiaaukščių gyvenamųjų namų rajonų renovaciją: išsaugoti ir paryškinti miesto siluetą, savitumą, spalvinę gamą. Įgyvendinti	Parengti daugiabučių gyvenamųjų namų renovacijos projektai. Deleguota į Kretingos rajono savivaldybės 2014–2020 metų plėtros planą. Prioritetas Nr.2;	KRSA Architektūros ir teritorijų planavimo skyrius, Strateginio planavimo ir investicijų skyrius	Savivaldybės biudžeto lėšos	2008	2018	Vykdoma		Įgyvendinant daugiabučių namų atnaujinimo (modernizavimo) projektus 2014 metais pradėti Kretingos miesto daugiabučių renovacijos darbai.

Nr.	Priemonės pavadinimas	Laukiamų rezultatų aprašymas	Atsakingi vykdytojai (-as)	Finansavimo šaltinis	Įgyvendinimo pradžia	Įgyvendinimo pabaiga	Statusas	Įgyvendinimo data	Rezultato aprašymas
	pramoninių stambiaplokščių gyvenamųjų namų atnaujinimo strategiją. Šiltinti namus ir atnaujinti gyvenamųjų rajonų vieningą vaizdą ruošiant spalvinius sprendimus, įstiklinimo projektus. Renovuoti aplinką prie gyvenamųjų namų, pritaikant ją vaikams ir žmonėms su negalia. Rengti dviračių takus, sporto ir rekreacines zonas.	Tikslas Nr.2.1; Uždavinys Nr.2.1.4; priemonė: 2.1.4.6 Daugiabučių namų modernizavimo skatinimas.							
6.2.19	Netankinti esamų gyvenamųjų teritorijų užstatymo.	Parengti teritorijų planavimo dokumentai.	KRSA Architektūros ir teritorijų planavimo skyrius, Strateginio planavimo ir investicijų skyrius	Kita	2008	2018	Vykdoma		Vykdoma išduodant sąlygas.
6.2.20	Esamas neužstatytas teritorijas pirmiausia naudoti vaikų žaidimo aikštelių, poilsio ir želdynų, automobilių stovėjimo aikštelių planavimui.	Parengti teritorijų planavimo dokumentai. Deleguota į Kretingos rajono savivaldybės 2014–2020 metų plėtros planą. Prioritetas Nr.1; Tikslas Nr.1.3; Uždavinys Nr.1.3.3; priemonė: 1.3.3.4 Sporto ir sveikatingumo bendruomeninės	KRSA Architektūros ir teritorijų planavimo skyrius, Strateginio planavimo ir investicijų skyrius	Savivaldybės biudžeto lėšos	2008	2018	Vykdoma		Pavienių teritorijų planavimo dokumentų rengimas pagal sąlygas.

Nr.	Priemonės pavadinimas	Laukiamų rezultatų aprašymas	Atsakingi vykdytojai (-as)	Finansavimo šaltinis	Įgyvendinimo pradžia	Įgyvendinimo pabaiga	Statusas	Įgyvendinimo data	Rezultato aprašymas
		infrastruktūros plėtra (sporto aikštelių, lauko treniruoklių įrengimas, atnaujinimas ir plėtra)							
6.2.21	Senamiestyje ir paminklų apsaugos zonose visos mažosios architektūros formos, reklama, apšvietimas, laikinos prekybos objektai, jų medžiagiškumas ir mastelis turi atitikti istorinės aplinkos kontekstą, jų projektai turi būti suderinti paminklosauginėse institucijose. Parengti nuostatus dėl tokių objektų projektavimo ir įrengimo tvarkos istorinėje miesto dalyje.	Nuolatinė priežiūra, parengti mažosios architektūros objektų projektavimo ir įrengimo tvarkos istorinėje miesto dalyje nuostatai.	KRSA Architektūros ir teritorijų planavimo skyrius, Strateginio planavimo ir investicijų skyrius	Savivaldybės biudžeto lėšos	2008	2018	Nepradėta vykdyti		-
6.2.22	Parengti galimybių studijas ir detaliuosius planus buvusių pramonės ir komunalinių objektų (vandentiekio bokštas) pritaikymui rekreacijai, pramogoms, kraštovaizdžio gerinimui.	Parengtos galimybių studijos, parengti teritorijų planavimo dokumentai.	KRSA Architektūros ir teritorijų planavimo skyrius, Strateginio planavimo ir investicijų skyrius	Savivaldybės biudžeto lėšos	2008	2018	Nepradėta vykdyti		-

Nr.	Priemonės pavadinimas	Laukiamų rezultatų aprašymas	Atsakingi vykdytojai (-as)	Finansavimo šaltinis	Įgyvendinimo pradžia	Įgyvendinimo pabaiga	Statusas	Įgyvendinimo data	Rezultato aprašymas
6.3	Rekreacija				2008	2018	<p>Įgyvendintos priemonės: 0</p> <p>Vykdomos priemonės: 10</p> <p>Nepradėtos vykdyti priemonės: 3</p> <p>Neįgyvendintos priemonės: 0</p> <p>Iš viso: 13</p>		
6.3.1	<p>Miesto teritorijoje išskiriamos skirtingo intensyvumo rekreacinių išteklių naudojimo erdvės. Jose siūloma plėtoti rekreacijos ir turizmo infrastruktūrą (viešbučius), pramogų ir laisvalaikio paslaugas. Miesto rekreacinių išteklių eksploatavimo intensyvumas priklauso nuo esamų saugomo kraštovaizdžio teritorijų bei gamtos išteklių vertingumo. Ištekliai turėtų būti naudojami su apribojimais teritorijose palei Akmenos upę, Kretingos dvaro parkas, senosios kapinės.</p>	Parengti teritorijų planavimo dokumentai, nuolatinė priežiūra.	Architektūros ir teritorijų planavimo skyrius, Kultūros skyrius, Statybos KRSA Architektūros ir teritorijų planavimo skyrius, Kultūros skyrius, Vietinio ūkio ir turto valdymo skyrius, Statybos skyrius, Vietinio ūkio ir turto valdymo skyrius	Kita	2008	2018	Vykdoma		<p>Rengiami atskiri teritorijų planavimo dokumentai. Detaliaisiais planais suformuoti 3 rekreacinės paskirties žemės sklypai ties Jauryklos upeliu bei Kretingos miesto Pastauninko parko bendro naudojimo žemės sklypas. Detaliuoju planu suformuotas Grafų Tiškevičių g. (prie III tvenkinio) rekreacinis sklypas. Įvykdytas Pastauninko parko infrastruktūros I etapas.</p>
6.3.2	Siekiant užtikrinti	Kultūros paveldas	KRSA Architektūros	Savivaldybė	2008	2018	Vykdoma		Kretingos dvaro

Nr.	Priemonės pavadinimas	Laukiamų rezultatų aprašymas	Atsakingi vykdytojai (-as)	Finansavimo šaltinis	Įgyvendinimo pradžia	Įgyvendinimo pabaiga	Statusas	Įgyvendinimo data	Rezultato aprašymas
	Kretingos miesto rekreacinės sistemos darnią plėtrą: kultūros paveldo pritaikymas visuomenės rekreacinėms poreikiams bei kultūros paveldo objektų pritaikymas formuojant vietinius turistinius maršrutus Kretingoje. Autoturizmo infrastruktūros plėtra išnaudojant esamų gatvių tinklą. Dviračių turizmo infrastruktūros plėtra.	pritaikytas visuomenės rekreaciniams poreikiams, suformuoti vietiniai turistiniai maršrutai, parengtas autoturizmo infrastruktūros plėtros projektas, parengtas dviračių turizmo infrastruktūros plėtros projektas.	ir teritorijų planavimo skyrius, Kultūros skyrius, Vietinio ūkio ir turto valdymo skyrius, Statybos skyrius	s biudžeto lėšos					sodyba ir jos aplinka sutvarkytos ir pritaikytos turizmui. 2013 metais parengtas Kretingos rajono dviračių takų infrastruktūros specialusis planas. Atskiras Kretingos miesto dviračių takų specialusis planas neparengtas. Autoturizmo infrastruktūros plėtros planas neparengtas.
6.3.3	Vandens turizmo maršrutų formavimas atskiruose Akmenos upės ruožuose įrengiant atitinkamą infrastruktūrą bei derinant šį procesą su numatyta rekreacinių teritorijų plėtra.	Parengtas vandens turizmo maršrutų Akmenos upėje projektas. Deleguota į Kretingos rajono savivaldybės 2014–2020 metų plėtros planą. Prioritetas Nr.2; Tikslas Nr.2.1; Uždavinys Nr.2.1.4; priemonė: 2.1.4.5 Vandens išteklių pritaikymas bendruomenės (kultūros, aktyvaus poilsio ir rekreacijos bei pan.) poreikiams.	KRSA Architektūros ir teritorijų planavimo skyrius, Kultūros skyrius, Vietinio ūkio ir turto valdymo skyrius, Statybos skyrius	Savivaldybės biudžeto lėšos	2008	2018	Nep pradėta vykdyti		-

Nr.	Priemonės pavadinimas	Laukiamų rezultatų aprašymas	Atsakingi vykdytojai (-as)	Finansavimo šaltinis	Įgyvendinimo pradžia	Įgyvendinimo pabaiga	Statusas	Įgyvendinimo data	Rezultato aprašymas
6.3.4	Lietuvos Respublikos teritorijos bendrajame plane Kretingos rajone numatytų trijų nacionalinės reikšmės turistinių traktų, į kuriuos įjungiamas ir Kretingos miestas: „Žemaitijos parkų žiedas“, „Pajūrio parkų žiedas“, rekomenduojamas nacionalinis maršrutas „Lietuvos istorijos ir kultūros vėrinys“ formavimas.	Suformuoti turistiniai traktai.	KRSA Architektūros ir teritorijų planavimo skyrius, Kultūros skyrius, Vietinio ūkio ir turto valdymo skyrius, Statybos skyrius	Europos Sąjungos paramos lėšos	2008	2018	Vykdoma		Kretingos miesto turistiniai objektai nuolat pritaikomi lankymui.
6.3.5	Regiono autoturizmo maršrutų atkarpų kertančių Kretingos miesto teritoriją įrengimas.	Išvystyti autoturizmo maršrutai.	KRSA Architektūros ir teritorijų planavimo skyrius, Kultūros skyrius, Vietinio ūkio ir turto valdymo skyrius, Statybos skyrius	Savivaldybės biudžeto lėšos	2008	2018	Vykdoma		Pavieniai objektai pritaikyti autoturizmo turistų lankymui.
6.3.6	Kretingos miesto bemotorio susisiekimo specialiojo plano, įjungiant miestą į Kretingos rajono dviračių kelių tinklą parengimas. Įrengti dviračių trasas Palanga-Vydmantai-Kretinga, Kretinga-Kartena-Kūlpėnai-	Parengtas Kretingos miesto bemotorio susisiekimo specialusis planas. Deleguota į Kretingos rajono savivaldybės 2014–2020 metų plėtros planą. Prioritetas Nr.2; Tikslas Nr.2.1; Uždavinys Nr.2.1.3; priemonė: 2.1.3.1 Dviračių takų	KRSA Architektūros ir teritorijų planavimo skyrius, Kultūros skyrius, Vietinio ūkio ir turto valdymo skyrius, Statybos skyrius	Savivaldybės biudžeto lėšos	2008	2018	Vykdoma		Įrengti dviračių takai, specialusis planas neparengtas.

Nr.	Priemonės pavadinimas	Laukiamų rezultatų aprašymas	Atsakingi vykdytojai (-as)	Finansavimo šaltinis	Įgyvendinimo pradžia	Įgyvendinimo pabaiga	Statusas	Įgyvendinimo data	Rezultato aprašymas
	Salantai, ir kt.	sistemos sukūrimas.							
6.3.7	Paruošti specialią Kretingos miesto Turizmo infrastruktūros, verslo ir paslaugų plėtros programą.	Parengta Kretingos miesto Turizmo infrastruktūros, verslo ir paslaugų plėtros programa.	KRSA Architektūros ir teritorijų planavimo skyrius, Kultūros skyrius, Vietinio ūkio ir turto valdymo skyrius, Statybos skyrius	Savivaldybės biudžeto lėšos	2008	2018	Nepradėta vykdyti		-
6.3.8	Senąsias miesto kapines saugoti viešajam pažinimui bei pagarbai. Sudaryti sąlygas visų senųjų neveikiančių laidojimo vietų lankymo galimybei, paliekant priėjimo kelius, pastatant informacinius ženklus. Įvykių vietas saugoti viešajam pažinimui ir naudojimui bei saugoti viešajai pagarbai. Viešąjį pažinimą bei pagarbą puoselėti per edukacines, pažintines priemones.	Nuolatinė priežiūra ir tvarkymas.	KRSA Architektūros ir teritorijų planavimo skyrius, Kultūros skyrius, Vietinio ūkio ir turto valdymo skyrius, Statybos skyrius	Savivaldybės biudžeto lėšos	2008	2018	Vykdoma		Vykdoma pagal poreikį.
6.3.9	Puoselėti ir skleisti regiono etnografinės tradicijas per etnoarchitektūrinių formų pritaikymą	Nuolatinė priežiūra, galimybė viešam pažinimui, parengti teritorijų planavimo dokumentai.	KRSA Architektūros ir teritorijų planavimo skyrius, Kultūros skyrius, Vietinio ūkio ir turto valdymo skyrius, Statybos skyrius	Savivaldybės biudžeto lėšos	2008	2018	Vykdoma		Sodybų išlaikymas ir tvarkymas. Vykdoma išduodant sąlygas.

Nr.	Priemonės pavadinimas	Laukiamų rezultatų aprašymas	Atsakingi vykdytojai (-as)	Finansavimo šaltinis	Įgyvendinimo pradžia	Įgyvendinimo pabaiga	Statusas	Įgyvendinimo data	Rezultato aprašymas
	turizmui mieste. Miesto teritorijų užstatymo darbus vykdyti, kuo mažiau keičiant tradicinę išvaizdą, miesto kraštovaizdį ir, ypač, miesto gamtinį reljefą.								
6.3.10	Parengti mažuosius kultūrinio turizmo maršrutus, informacinius bukletus apie lankytinus objektus mieste ir jo prieigose.	Nuolatinė priežiūra.	KRSA Architektūros ir teritorijų planavimo skyrius, Kultūros skyrius, Vietinio ūkio ir turto valdymo skyrius, Statybos skyrius	Savivaldybės biudžeto lėšos	2008	2018	Vykdoma		Rengiami kultūrinio turizmo maršrutai, informaciniai bukletai apie lankytinus objektus.
6.3.11	Senamiestyje išsaugoti gyvenamąją ir rekreacinę funkciją. Pirmenybę teikti projektams ir privačioms iniciatyvoms, kurios pažymi kultūros bei gamtos vertybes ir atlieka būtinus jų konservavimo darbus, markiruoja maršrutus, nutiesia kelius, įrengia automobilių stovėjimo aikštes, sutvarko aplinką.	Nuolatinė priežiūra, parengti teritorijų planavimo dokumentai. Deleguota į Kretingos rajono savivaldybės 2014–2020 metų plėtros planą. Prioritetas Nr.2; Tikslas Nr.2.1; Uždavinys Nr.2.1.2; priemonė: 2.1.2.2 Automobilių stovėjimo aikštelių įrengimas ir plėtra.	KRSA Architektūros ir teritorijų planavimo skyrius, Kultūros skyrius, Vietinio ūkio ir turto valdymo skyrius, Statybos skyrius	Savivaldybės biudžeto lėšos	2008	2018	Vykdoma		Rengiami pavieniai teritorijų planavimo dokumentai pagal išduotas sąlygas.
6.3.12	Įrengti teminių istorinių pramogų parką pietinėje	Įrengtas teminis istorinis parkas pietinėje miesto	KRSA Architektūros ir teritorijų planavimo skyrius,	Savivaldybės biudžeto lėšos	2008	2018	Nepradėta vykdyti		-

Nr.	Priemonės pavadinimas	Laukiamų rezultatų aprašymas	Atsakingi vykdytojai (-as)	Finansavimo šaltinis	Įgyvendinimo pradžia	Įgyvendinimo pabaiga	Statusas	Įgyvendinimo data	Rezultato aprašymas
	miesto teritorijoje.	dalyje.	Kultūros skyrius, Vietinio ūkio ir turto valdymo skyrius, Statybos skyrius						
6.3.13	Rengiant daugiabučių gyvenamųjų kvartalų renovacijos projektus įvertinti gyventojų kasdieninius rekreacinius poreikius. Išduodant projektavimo sąlygų sąvadus renovacijos projektams, reikalauti renovacijos kompleksiško: kokybiškai pagerinti visą aplinką, susisiekimo sistemą, inžinerinio aprūpinimo kompleksą, poilsio, vaikų žaidimų ir sporto aikštelių, apželdinimo plotus.	Parengti teritorijų planavimo dokumentai. Deleguota į Kretingos rajono savivaldybės 2014–2020 metų plėtros planą. Prioritetas Nr.1; Tikslas Nr.1.3; Uždavinys Nr.1.3.3; priemonė: 1.3.3.4 Sporto ir sveikatingumo bendruomeninės infrastruktūros plėtra (sporto aikštelių, lauko treniruoklių įrengimas, atnaujinimas ir plėtra). Deleguota į Kretingos rajono savivaldybės 2014–2020 metų plėtros planą. Prioritetas Nr.2; Tikslas Nr.2.1; Uždavinys Nr.2.1.4; priemonė: 2.1.4.6 Daugiabučių namų modernizavimo skatinimas.	KRSA Architektūros ir teritorijų planavimo skyrius, Kultūros skyrius, Vietinio ūkio ir turto valdymo skyrius, Statybos skyrius	Savivaldybės biudžeto lėšos	2008	2018	Vykdoma		Vykdoma daugiabučių renovacija, tačiau ji nėra kvartalinė.

Nr.	Priemonės pavadinimas	Laukiamų rezultatų aprašymas	Atsakingi vykdytojai (-as)	Finansavimo šaltinis	Įgyvendinimo pradžia	Įgyvendinimo pabaiga	Statusas	Įgyvendinimo data	Rezultato aprašymas
6.4	Aplinkos sauga				2008	2018	Įgyvendintos priemonės: 1 Vykdomos priemonės: 16 Nepradėtos vykdyti priemonės: 4 Neįgyvendintos priemonės: 0 Iš viso: 21		
6.4.1	Siekiant mažinti oro taršos ir triukšmo įtaką žmogaus sveikatai mieste suformuoti stabilius apsaugos želdynus nuo magistralinių gatvių ir gamybinių rajonų.	Parengti teritorijų planavimo dokumentai.	KRSA Architektūros ir teritorijų planavimo skyrius, Vietinio ūkio ir turto valdymo skyrius	Kita	2008	2018	Vykdoma		Rengiant teritorijų planavimo dokumentus, pagal išduotas sąlygas bei reikalavimus. 2013 m. patvirtintas "Kretingos miesto centrinės dalies detalusis planas"
6.4.2	Urbanizuotose teritorijose rekonstruoti Akmenos upės krantines panaikinant galimybę nuo krantinių nuotekoms patekti tiesiogiai į upę.	Parengti teritorijų planavimo dokumentai.	KRSA Architektūros ir teritorijų planavimo skyrius, Vietinio ūkio ir turto valdymo skyrius	Kita	2008	2018	Vykdoma		Iš dalies vykdoma priemonė.
6.4.3	Suformuoti Akmenos ir Minijos upių krantosaugos infrastruktūrą, leidžiančią užtikrinti krantų stabilumą bei antropogeninio poveikio stabilizavimą;	Parengtas Akmenos ir Minijos upių krantosaugos infrastruktūros projektas.	KRSA Architektūros ir teritorijų planavimo skyrius, Vietinio ūkio ir turto valdymo skyrius	Kita	2008	2018	Nepradėta vykdyti		-
6.4.4	Sureguliuoti eismo srautus taip, kad sunkiojo transporto	Parengtas aplinkkelio projektas.	KRSA Architektūros ir teritorijų planavimo skyrius, Vietinio ūkio ir turto	Savivaldybės biudžeto lėšos	2008	2018	Nepradėta vykdyti		-

Nr.	Priemonės pavadinimas	Laukiamų rezultatų aprašymas	Atsakingi vykdytojai (-as)	Finansavimo šaltinis	Įgyvendinimo pradžia	Įgyvendinimo pabaiga	Statusas	Įgyvendinimo data	Rezultato aprašymas
	tranzitas per miesto centrą būtų eliminuotas. Maksimaliai apriboti centrinę miesto aikštę nuo neribojamo transporto srauto.		valdymo skyrius						
6.4.5	Planuoti taip, kad gamybinė veikla ir geležinkelio krovos, autoremontas, garažų sanitarinės zonos nesiektų gyvenamųjų namų sklypų, nepablogintų kitos paskirties turto naudojimo sąlygų.	Parengti teritorijų planavimo dokumentai.	KRSA Architektūros ir teritorijų planavimo skyrius, Vietinio ūkio ir turto valdymo skyrius	Savivaldybės biudžeto lėšos	2008	2018	Vykdoma		Teritorijų planavimo dokumentai rengiami pagal išduotas sąlygas.
6.4.6	Nustatyti nepriklausomo monitoringo taškus tarp geležinkelio, pramonės ir gyvenamųjų teritorijų kur būtų pastoviai matuojama oro tarša, triukšmas ir teikiama informacija visuomenei.	Parengta aplinkos kokybės valdymo programa.	KRSA Architektūros ir teritorijų planavimo skyrius, Vietinio ūkio ir turto valdymo skyrius	Savivaldybės biudžeto lėšos	2008	2018	Vykdoma		2011 metais parengta Kretingos rajono aplinkos oro kokybės valdymo programa ir jos įgyvendinimo priemonių planas.
6.4.7	Elektrifikuoti geležinkelio ruožą nuo Klaipėdos iki Kretingos miesto (iki Telšių miesto), įskaitant Kretingos, Kūlpėnų geležinkelio stotis.	Parengti teritorijų planavimo dokumentai.	KRSA Architektūros ir teritorijų planavimo skyrius, Vietinio ūkio ir turto valdymo skyrius	Savivaldybės biudžeto lėšos	2008	2018	Nepradėta vykdyti		-

Nr.	Priemonės pavadinimas	Laukiamų rezultatų aprašymas	Atsakingi vykdytojai (-as)	Finansavimo šaltinis	Įgyvendinimo pradžia	Įgyvendinimo pabaiga	Statusas	Įgyvendinimo data	Rezultato aprašymas
6.4.8	Pavojingų medžiagų sandėliavimą ir krovos darbus koncentruoti tik užmiesčio zonose.	Pavojingų medžiagų sandėliavimas užmiestyje, rengiami teritorijų planavimo dokumentai.	KRSA Architektūros ir teritorijų planavimo skyrius, Vietinio ūkio ir turto valdymo skyrius	Kita	2008	2018	Vykdoma		Pavojingos medžiagos sandėliuojamos už miesto ribų (Ankštakių kaime). Priemonė vykdoma pagal teritorijų planavimo dokumentus, patvirtintas schemas.
6.4.9	Birių ir naftos krovinių iškrovimo darbai turi būti vykdomi naudojant tik tokio tipo technologijas, kurios sumažina lakiųjų medžiagų patekimą į aplinką iki minimumo bei nesukelia diskomforto miesto gyventojams.	Nuolatinė priežiūra.	KRSA Vietinio ūkio ir turto valdymo skyrius	Kita	2008	2018	Vykdoma		Vykdoma laikantis darbų saugos taisyklių.
6.4.10	Galutinai likviduoti buvusios lapių fermos ("lapyno") gamybinės patalpas ir teritoriją, ją pertvarkant į ekologiškai švarios gamybos teritoriją, neplanuojant naujų skerdyklų bei stambių maisto perdirbimo gamybinių pajėgumų statymo miesto teritorijoje.	Galutinai likviduota lapių kailių ferma.	KRSA Architektūros ir teritorijų planavimo skyrius, Vietinio ūkio ir turto valdymo skyrius	Kita	2008	2018	Įgyvendinta		Galutinai likviduota lapių ferma.
6.4.11	Siekiant spręsti miesto centrinės dalies ekologinę	Parengti teritorijų planavimo dokumentai.	KRSA Architektūros ir teritorijų planavimo skyrius,	Savivaldybės biudžeto lėšos	2008	2018	Vykdoma		2013 metai parengtas Kretingos miesto centrinės

Nr.	Priemonės pavadinimas	Laukiamų rezultatų aprašymas	Atsakingi vykdytojai (-as)	Finansavimo šaltinis	Įgyvendinimo pradžia	Įgyvendinimo pabaiga	Statusas	Įgyvendinimo data	Rezultato aprašymas
	situaciją siūloma pertvarkyti esamų įmonių („Maxima”, turgus) veiklą, dalį teritorijų skirti žaliesiems plotams, rekreacijai.	Deleguota į Kretingos rajono savivaldybės 2014–2020 metų plėtros planą. Prioritetas Nr.2; Tikslas Nr.2.1; Uždavinys Nr.2.1.4; priemonė: 2.1.4.9 Ekologinės aplinkos kokybės gerinimas.	Vietinio ūkio ir turto valdymo skyrius						dalies detalusis planas.
6.4.12	Rekomenduotina miesto turgų iškelti į Tiekėjų gatvę šalia Palangos – Kretingos kelio.	Iškeltas turgus.	KRSA Architektūros ir teritorijų planavimo skyrius, Vietinio ūkio ir turto valdymo skyrius	Kita	2008	2018	Nepradėta vykdyti		-
6.4.13	Nustatyti susisiekimo dviračiais mieste transporto sistemos realizavimą kaip prioritetą.	Mieste skatinamas susisiekimas dviračiais. Deleguota į Kretingos rajono savivaldybės 2014–2020 metų plėtros planą. Prioritetas Nr.2; Tikslas Nr.2.1; Uždavinys Nr.2.1.3; priemonė: 2.1.3.1 Dviračių takų sistemos sukūrimas.	KRSA Architektūros ir teritorijų planavimo skyrius, Vietinio ūkio ir turto valdymo skyrius	Savivaldybės biudžeto lėšos	2008	2018	Vykdoma		Modernizuoti seni ir įrengti nauji dviračių takai.
6.4.14	Visiškai centralizuoti nuotekų surinkimą miesto teritorijoje, garantuojant nuotekų nepatekimą į paviršinius vandens telkinius bei į gruntinius	Parengtas centralizuoto nuotekų surinkimo specialusis planas.	KRSA Architektūros ir teritorijų planavimo skyrius, Vietinio ūkio ir turto valdymo skyrius	Savivaldybės biudžeto lėšos	2008	2018	Vykdoma		2010 metais parengtas Kretingos rajono savivaldybės vandens tiekimo ir nuotekų tvarkymo infrastruktūros plėtros specialusis planas.

Nr.	Priemonės pavadinimas	Laukiamų rezultatų aprašymas	Atsakingi vykdytojai (-as)	Finansavimo šaltinis	Įgyvendinimo pradžia	Įgyvendinimo pabaiga	Statusas	Įgyvendinimo data	Rezultato aprašymas
	vandenį. Įrengti fekalinių vandenų surinktuvus necentralizuoto nuotekų surinkimo mikrorajonams.								
6.4.15	Visiems lietaus kanalizacijos išleistuvams pastatyti šiukšlių bei naftos produktų gaudytuvus. Pirmiausia renovuoti lietaus kanalizacijos tinklus, kurių išleistuvai išeina į Akmenos upę ir jos intakus.	Pastatyti gaudytuvai, renovuoti tinklai.	KRSA Architektūros ir teritorijų planavimo skyrius, Vietinio ūkio ir turto valdymo skyrius	Savivaldybės biudžeto lėšos	2008	2018	Vykdoma		2012 metais parengtas Kretingos miesto paviršinių (lietaus) nuotekų tinklų plėtros specialusis planas.
6.4.16	Siekiant gerinti Kretingos miesto ekologinę situaciją pertvarkyti esamų smulkių įmonių veiklą, ją performuojant į gyvenamąją, komercinę paskirtį, dalį teritorijų skirti žaliesiems plotams, rekreacijai.	Parengti teritorijų planavimo dokumentai.	KRSA Architektūros ir teritorijų planavimo skyrius, Vietinio ūkio ir turto valdymo skyrius	Savivaldybės biudžeto lėšos	2008	2018	Vykdoma		Rengiami pavieniai teritorijų planavimo dokumentai pagal išduotas sąlygas.
6.4.17	Nustatyti, kad kiekviena įmonė privalo prieš atiduodama gamybos atliekas sandėliavimui jas surūšiuoti bei supakuoti taip, kad tiktų ilgalaikiam jų	Parengtas Kretingos rajono atliekų tvarkymo planas, nuolatinė priežiūra.	KRSA Architektūros ir teritorijų planavimo skyrius, Vietinio ūkio ir turto valdymo skyrius	Savivaldybės biudžeto lėšos	2008	2018	Vykdoma		Vykdomas vadovaujantis Kretingos rajono savivaldybės atliekų tvarkymo 2014-2020 metais tvarkymo planu.

Nr.	Priemonės pavadinimas	Laukiamų rezultatų aprašymas	Atsakingi vykdytojai (-as)	Finansavimo šaltinis	Įgyvendinimo pradžia	Įgyvendinimo pabaiga	Statusas	Įgyvendinimo data	Rezultato aprašymas
	saugojimui ar transportavimui iki atliekų utilizacijos vietos. Nustatyti tikslų atliekų laikymo bet kurios įmonės teritorijoje (mieste) limitą, kuris priklausytų nuo įmonės profilio ir galimybės sandėliuoti, bet ne daugiau nei 50 m ³ .								
6.4.18	Vystyti ekologinį švietimą, įrengiant ekologinio pažinimo takus prie Akmenos upės ir Jauryklos upelio.	Parengti teritorijų planavimo dokumentai.	KRSA Architektūros ir teritorijų planavimo skyrius, Vietinio ūkio ir turto valdymo skyrius	Savivaldybės biudžeto lėšos	2008	2018	Vykdoma		Detaliaisiais planais suformuoti 3 rekreacinės paskirties žemės sklypai ties Jauryklos upeliu.
6.4.19	Rezervuoti pramoninės plėtros teritorijų valstybinę žemę visuomenės reikmėms. Teritorinio planavimo dokumentuose, žemėtvarkos projektuose rezervuoti teritorijas, būtinas pramonės, logistikos ir susisiekimo sistemų plėtrai.	Parengti teritorijų planavimo dokumentai.	KRSA Architektūros ir teritorijų planavimo skyrius, Vietinio ūkio ir turto valdymo skyrius	Savivaldybės biudžeto lėšos	2008	2018	Vykdoma		Teritorijų planavimo dokumentų rengimas pagal išduotas sąlygas.
6.4.20	Susieti planuojamą ūkinę veiklą su inžinerinės ir socialinės	Nesant inžinerinių tinklų laikinų autonominių vandens tiekimo ir nuotekų šalinimo sistemų	KRSA Architektūros ir teritorijų planavimo skyrius, Vietinio ūkio ir turto valdymo skyrius	Savivaldybės biudžeto lėšos	2008	2018	Vykdoma		Vykdoma vadovaujantis 2010 metais parengtu Kretingos rajono savivaldybės

Nr.	Priemonės pavadinimas	Laukiamų rezultatų aprašymas	Atsakingi vykdytojai (-as)	Finansavimo šaltinis	Įgyvendinimo pradžia	Įgyvendinimo pabaiga	Statusas	Įgyvendinimo data	Rezultato aprašymas
	<p>infrastruktūros plėtra. Nesant įrengtų inžinerinių tinklų, individualių gyvenamųjų namų statybai, leisti įrengti laikinas autonomines vandens tiekimo ir nuotekų šalinimo bei valymo sistemas, numatant prisijungimą prie būsimų bendrų gyvenvietės inžinerinių tinklų. Savivaldybė negarantuoja jų aptarnavimo planuojamu laikotarpiu.</p>	<p>įrengimas.</p>							<p>vandens tiekimo ir nuotekų tvarkymo infrastruktūros plėtros specialiuoju planu.</p>
6.4.21	<p>Leisti keisti žemės ūkio paskirties teritorijas į kitą prie magistralinio dujotiekio, naftotiekio apsaugos zonose, kultūros paveldo vertybių apsaugos zonose ir prie jų ribų, aukštos įtampos linijų apsaugos zonose ir dujų stočių apsaugos zonose, magistralinių gatvių ir aplinkkelių ribose vadovaujantis atitinkamų apsaugos zonų keliamais</p>	<p>Parengti teritorijų planavimo dokumentai.</p>	<p>KRSA Architektūros ir teritorijų planavimo skyrius, Vietinio ūkio ir turto valdymo skyrius</p>	<p>Savivaldybės biudžeto lėšos</p>	<p>2008</p>	<p>2018</p>	<p>Vykdoma</p>		<p>Vykdoma nustatant sąlygas.</p>

Nr.	Priemonės pavadinimas	Laukiamų rezultatų aprašymas	Atsakingi vykdytojai (-as)	Finansavimo šaltinis	Įgyvendinimo pradžia	Įgyvendinimo pabaiga	Statusas	Įgyvendinimo data	Rezultato aprašymas
	reikalavimais.								
6.5	Civilinė sauga				2008	2018	Įgyvendintos priemonės: 0 Vykdomos priemonės: 9 Nepradėtos vykdyti priemonės: 2 Neįgyvendintos priemonės: 0 Iš viso: 11		
6.5.1	Turi būti svarstoma galimybė dėl upių užtvankų pritaikymo hidroenergetikai (senoji Kretingos dvaro hidroelektrinė), tuo pačiu sprendžiant šių hidrotechnikos įrenginių priežiūros problemas.	Nuolatinė priežiūra.	KRSA Civilinės saugos ir viešosios tvarkos skyrius	Kita	2008	2018	Vykdoma		Vykdoma pagal poreikį.
6.5.2	Privalu išsaugoti užliejamas pievas, kurios svarbios ne tik gamtiniu-aplinkosauginiu požiūriu, bet ir civilinės saugos aspektu, kai potvynių metu šiuose plotuose yra kaupiamas vanduo, kuris vėliau, krintant vandens lygiui, grįžta atgal į upės vagą.	Parengti teritorijų planavimo dokumentai, nuolatinė priežiūra.	KRSA Civilinės saugos ir viešosios tvarkos skyrius	Kita	2008	2018	Vykdoma		Vykdoma pagal poreikį.
6.5.3	Užliejamose teritorijose privalo	Parengti teritorijų planavimo	KRSA Civilinės saugos ir viešosios	Kita	2008	2018	Vykdoma		Vykdoma nustatant sąlygas.

Nr.	Priemonės pavadinimas	Laukiamų rezultatų aprašymas	Atsakingi vykdytojai (-as)	Finansavimo šaltinis	Įgyvendinimo pradžia	Įgyvendinimo pabaiga	Statusas	Įgyvendinimo data	Rezultato aprašymas
	būti ribojama bet kokia statyba, nesusijusi su upių vagotvarka.	dokumentai.	tvarkos skyrius						
6.5.4	Įrengti apsaugines sienelės triukšmui sumažinti ties Kretingos ligoninės ir miesto parko teritorija. Šiuo metu transportas, vežantis pavojingus krovinius iš Klaipėdos, galėtų turėti alternatyvų maršrutą per Kretingos pramonės rajoną.	Įrengtos apsauginės sienelės, alternatyvus maršrutas per Kretingos pramonės rajoną.	KRSA Civilinės saugos ir viešosios tvarkos skyrius	Kita	2008	2018	Nepradėta vykdyti		-
6.5.5	Ruožai ties geležinkelio pervažomis turi būti nuolat prižiūrimi, kontroliuojamas matomumas ir eismo saugumas jose. Įrengti apsaugines sienelės ties Kretingą kertančiomis geležinkelio linijomis.	Nuolatinė priežiūra. Įrengtos apsauginės sienelės. Deleguota į Kretingos rajono savivaldybės 2014–2020 metų plėtros planą. Prioritetas Nr.2; Tikslas Nr.2.1; Uždavinys Nr.2.1.2; priemonė: 2.1.2.3 Eismo saugumo priemonių keliuose diegimas	KRSA Civilinės saugos ir viešosios tvarkos skyrius	Kita	2008	2018	Vykdoma		Nuolatinė geležinkelio pervažų priežiūra.
6.5.6	Rengiantis statyti bet kokius pastatus, įrenginius ar kitus objektus 350 metrų atstumu nuo magistralinio	Nuolatinė priežiūra.	KRSA Civilinės saugos ir viešosios tvarkos skyrius	Europos Sąjungos paramos lėšos	2008	2018	Vykdoma		Priemonė vykdoma rengiant teritorijų planavimo dokumentus. 2010 m. Kretingos rajono savivaldybės tarybos sprendimu

Nr.	Priemonės pavadinimas	Laukiamų rezultatų aprašymas	Atsakingi vykdytojai (-as)	Finansavimo šaltinis	Įgyvendinimo pradžia	Įgyvendinimo pabaiga	Statusas	Įgyvendinimo data	Rezultato aprašymas
	dujotiekio ir naftotiekio trasos, projektinius pasiūlymus ir projektinę dokumentaciją derinti su magistralinius dujotiekius ir naftotiekius eksploatuojančiomis organizacijomis bei kitomis institucijomis teisės aktuose nustatyta tvarka.								patvirtintas AB "Lietuvos dujos" Palangos dujų skirstymo stoties Vydmantų k., Kretingos r. sav., sanitarinės apsaugos zonos ribų specialusis planas.
6.5.7	Pietinėje ir pietrytinėje Kretingos miesto ir rajono dalyje nutiesta aukšto slėgio magistralinio dujotiekio atšaka Gargždai-Palangos DSS (dujų skirstymo stotis) ir atšakojimas nuo Tolių kaimo iki Kretingos DSS. Būtina nuolatinė šių objektų apsaugos zonos priežiūra, sanitarinis kirtimas ir valymas, apsauginis įspėjamasis žymėjimas. Dujotiekio bei pastarojo atšakojimo ir DSS mazgų	Nuolatinė priežiūra.	KRSA Civilinės saugos ir viešosios tvarkos skyrius	Savivaldybės biudžeto lėšos	2008	2018	Vykdoma		Nuolatinė objektų apsauginių zonų priežiūra, sanitarinis kirtimas ir valymas, apsauginis įspėjamasis žymėjimas.

Nr.	Priemonės pavadinimas	Laukiamų rezultatų aprašymas	Atsakingi vykdytojai (-as)	Finansavimo šaltinis	Įgyvendinimo pradžia	Įgyvendinimo pabaiga	Statusas	Įgyvendinimo data	Rezultato aprašymas
	apsauginėse zonose draudžiama bet kokia gyvenamoji ir pramoninė statyba.								
6.5.8	Būtina numatyti sklypus, kuriame galėtų būti įrengtos suskystintų gamtinių dujų paruošimo ir autotransporto užpildymo degalinės. Šie objektai turėtų būti įrengiami pramoninėse zonose atokiau nuo gyvenamosios ir visuomeninės paskirties zonų.	Parengti teritorijų planavimo dokumentai	KRSA Civilinės saugos ir viešosios tvarkos skyrius	Kita	2008	2018	Vykdoma		Vykdoma pagal poreikį.
6.5.9	Būtina numatyti perspektyvinio automobilių kuro degalinių įrengimo galimas vietas ir šio reglamento griežtai laikytis.	Parengti teritorijų planavimo dokumentai.	KRSA Civilinės saugos ir viešosios tvarkos skyrius	Savivaldybės biudžeto lėšos	2008	2018	Nepradėta vykdyti		-
6.5.10	Prie visų vandens telkinių, kurių plotas 0,5 ha ir daugiau, nežiūrint į jų juridinę ir teisinę priklausomybę, privalo būti palikti arba naujai įrengti ir nuolat prižiūrimi priešgaisriniai privažiavimai.	Parengti teritorijų planavimo dokumentai, nuolatinė priežiūra. Deleguota į Kretingos rajono savivaldybės 2014–2020 metų plėtros planą. Prioritetas Nr.2; Tikslas Nr.2.1; Uždavinys Nr.2.1.1; priemonė: 2.1.1.5 Priešgaisrinių	KRSA Civilinės saugos ir viešosios tvarkos skyrius	Savivaldybės biudžeto lėšos	2008	2018	Vykdoma		Vykdoma nuolatinė priežiūra, vykdoma nustatant sąlygas.

Nr.	Priemonės pavadinimas	Laukiamų rezultatų aprašymas	Atsakingi vykdytojai (-as)	Finansavimo šaltinis	Įgyvendinimo pradžia	Įgyvendinimo pabaiga	Statusas	Įgyvendinimo data	Rezultato aprašymas
		tvenkinių sutvarkymas (valymas, prieigų ir būtinų įrenginių įrengimas).							
6.5.11	Kretingos miesto teritorijoje prie Akmenos-Danės upių, esami priešgaisriniai privažiavimai turi būti išsaugoti arba naujai įrengti ir nuolat prižiūrimi.	Parengti teritorijų planavimo dokumentai, nuolatinė priežiūra. Deleguota į Kretingos rajono savivaldybės 2014–2020 metų plėtros planą. Prioritetas Nr.2; Tikslas Nr.2.1; Uždavinys Nr.2.1.1; priemonė: 2.1.1.5 Priešgaisrinių tvenkinių sutvarkymas (valymas, prieigų ir būtinų įrenginių įrengimas).	KRSA Civilinės saugos ir viešosios tvarkos skyrius	Savivaldybės biudžeto lėšos	2008	2018	Vykdoma		Vykdoma nuolatinė priežiūra, vykdoma nustatant sąlygas.
6.6	Teritorijų rezervavimas visuomenės poreikiams				2008	2018	Įgyvendintos priemonės: 0 Vykdomos priemonės: 1 Nepradėtos vykdyti priemonės: 0 Neįgyvendintos priemonės: 0 Iš viso: 1		
6.6.1	Būtina rezervuoti ar suformuoti teritorijas gyventojų rekreacijos organizavimui ir rekreacinių poreikių tenkinimui	Parengti teritorijų planavimo dokumentai. Deleguota į Kretingos rajono savivaldybės 2014–2020 metų plėtros planą. Prioritetas Nr.1;	KRSA Architektūros ir teritorijų planavimo skyrius, Strateginio planavimo ir investicijų skyrius	Kita	2008	2018	Vykdoma		Pagal poreikį rengiami teritorijų planavimo dokumentai.

Nr.	Priemonės pavadinimas	Laukiamų rezultatų aprašymas	Atsakingi vykdytojai (-as)	Finansavimo šaltinis	Įgyvendinimo pradžia	Įgyvendinimo pabaiga	Statusas	Įgyvendinimo data	Rezultato aprašymas
	Kretingos mieste: naujų parkų įrengimui (Dupulčių teminis - istorinis parkas, viso apie 42 ha). Miesto viešųjų paplūdimių įrengimui prie Akmenos upės (viso apie 20 ha.). - Naujų sporto aikštynų įrengimui (viso apie 12 ha.). Dviračių takų įrengimui (viso apie 7 ha.). Apsauginių želdynų įrengimui (viso apie 18 ha).	Tikslas Nr.1.3; Uždavinys Nr.1.3.3; priemonė: 1.3.3.4 Sporto ir sveikatingumo bendruomeninės infrastruktūros plėtra (sporto aikštelių, lauko treniruoklių įrengimas, atnaujinimas ir plėtra).							
6.7	Pagrindinės tikslinės žemės naudojimo paskirtie būdo nustatymas				2008	2018	Įgyvendintos priemonės: 0 Vykdamos priemonės: 9 Nepradėtos vykdyti priemonės: 0 Neįgyvendintos priemonės: 0 Iš viso: 9		
6.7.1	Žemės ūkis naudingųjų iškasenų plotuose, kurių ištekliams pasibaigus galima keisti paskirtį į gyvenamąją, rekreacinę, gavus geologijos tarnybos išvadas dėl ribų ir tikslingumo.	Parengti teritorijų planavimo dokumentai.	KRSA Architektūros ir teritorijų planavimo skyrius	Kita	2008	2018	Vykdoma		Vykdoma nustatant ir išduodant sąlygas.
6.7.2	Žemės ūkio paskirties ir kitą nuo magistralinio	Parengti teritorijų planavimo dokumentai.	KRSA Architektūros ir teritorijų planavimo skyrius	Kita	2008	2018	Vykdoma		"Litgrid" specialusis planas, kurio trasa kerta Kretingos m.

Nr.	Priemonės pavadinimas	Laukiamų rezultatų aprašymas	Atsakingi vykdytojai (-as)	Finansavimo šaltinis	Įgyvendinimo pradžia	Įgyvendinimo pabaiga	Statusas	Įgyvendinimo data	Rezultato aprašymas
	dujotiekio 350 metrų atstumu, naftotiekio apsaugos zonoje, kultūros paveldo vertybių apsaugos zonose ir prie jų ribų, aukštos įtampos linijų apsaugos zonose ir dujų stočių apsaugos zonose, magistralinių gatvių ir aplinkkelių apsaugos zonose, galimas tik detaliaisiais ar specialiaisiais planais.								
6.7.3	Derinti visuomenės socialinės ir ekonominės plėtros bei ekologinius interesus, griežtai laikytis gyventojų aprūpinimo socialine ir inžinerine infrastruktūra normų, nepabloginti gyvenamosios aplinkos kokybės.	Vykdoma nuolatinė priežiūra.	KRSA Architektūros ir teritorijų planavimo skyrius	Savivaldybės biudžeto lėšos	2008	2018	Vykdoma		Vykdoma nuolatos
6.7.4	Saugoti šiuo metu naudojamas ir numatyti (rezervuoti) pagal normatyvus bei poreikį naujas bendro naudojimo atviras erdves,	Parengti teritorijų planavimo dokumentai.	KRSA Architektūros ir teritorijų planavimo skyrius	Europos Sąjungos paramos lėšos	2008	2018	Vykdoma		Vykdoma rengiant atskirus teritorijų planavimo dokumentus, rengiant atskirus projektus.

Nr.	Priemonės pavadinimas	Laukiamų rezultatų aprašymas	Atsakingi vykdytojai (-as)	Finansavimo šaltinis	Įgyvendinimo pradžia	Įgyvendinimo pabaiga	Statusas	Įgyvendinimo data	Rezultato aprašymas
	skirtas gyventojų rekreacijai, sportui, pramogoms.								
6.7.5	Numatyti visuomenės poreikiams paimamas ir rezervuojamas teritorijas inžinerinei ir socialinei infrastruktūrai plėtoti, atliekoms surinkti, rūšiuoti, saugoti ir utilizuoti.	Parengti teritorijų planavimo dokumentai.	KRSA Architektūros ir teritorijų planavimo skyrius	Kita	2008	2018	Vykdoma		Vykdoma rengiant atskirus teritorijų planavimo dokumentus, rengiant atskirus projektus.
6.7.6	Susieti planuojamą ūkinę veiklą su inžinerinės ir socialinės infrastruktūros plėtra, plėtoti gyvenamųjų namų statybą tik inžineriškai parengtose teritorijose, teikti prioritetą tiems planavimo organizatoriams, kurie sudaro sutartį su savivaldybe dėl infrastruktūros.	Parengti teritorijų planavimo dokumentai.	KRSA Architektūros ir teritorijų planavimo skyrius	Kita	2008	2018	Vykdoma		Vykdoma nustatant sąlygas.
6.7.7	Realizuojant šio plano sprendinius, pirmiausia, reikia parengti šiuos detaliuosius planus: viešųjų erdvių	Parengti teritorijų planavimo dokumentai. Deleguota į Kretingos rajono savivaldybės 2014–2020 metų	KRSA Architektūros ir teritorijų planavimo skyrius	Kita	2008	2018	Vykdoma		2014 metais įvyko Kretingos centrinės miesto dalies - rotušės aikštės ir jos prieigų sutvarkymo idėjos atviras konkursas.

Nr.	Priemonės pavadinimas	Laukiamų rezultatų aprašymas	Atsakingi vykdytojai (-as)	Finansavimo šaltinis	Įgyvendinimo pradžia	Įgyvendinimo pabaiga	Statusas	Įgyvendinimo data	Rezultato aprašymas
	senamiestyje (centrinė aikštė). Rekonstruojamų sankryžų ir magistralinių gatvių, kur numatomas turto, žemės paėmimas visuomenės poreikiams. Teritorijų abipus Akmenos upės visame Kretingos miesto ruože. Teritorijų naujiems visuomeniniams, prekybos ir kt. centrams. Pietrytinio aplinkkelio.	plėtros planą. Prioritetas Nr.2; Tikslas Nr.2.1; Uždavinys Nr.2.1.4; priemonės: 2.1.4.2 Miestų ir miestelių (6-100 tūkst. gyventojų) viešųjų erdvių kompleksinė plėtra; 2.1.4.4 Viešųjų erdvių atnaujinimas, pritaikymas bendruomeniniams (kultūros, sporto ir sveikatinimo, rekreacijos ir kt.) poreikiams.							Pastatytas naujas prekybos centras.
6.7.8	Vykdamas detaliuosius planus daugiafunkcinėse teritorijose būtina koncepcijos lygmenyje išnagrinėti eismo organizavimo pagerinimo schemas, socialinių objektų poreikį, nurodyti kiekių įrengia planavimo užsakovai, kaip numatoma vystyti inžinerinę infrastruktūrą.	Parengti teritorijų planavimo dokumentai.	KRSA Architektūros ir teritorijų planavimo skyrius	Kita	2008	2018	Vykdoma		Vykdoma rengiant atskirus teritorijų planavimo dokumentus, rengiant atskirus projektus.
6.7.9	Išsaugoti esamus laisvus priėjimus gyventojams prie upių ir kitų stambesnių	Parengti teritorijų planavimo dokumentai. Deleguota į Kretingos	KRSA Architektūros ir teritorijų planavimo skyrius	Kita	2008	2018	Vykdoma		Vykdoma pagal gamybos. Detaliaisiais planais suformuoti 3 rekreacinės

Nr.	Priemonės pavadinimas	Laukiamų rezultatų aprašymas	Atsakingi vykdytojai (-as)	Finansavimo šaltinis	Įgyvendinimo pradžia	Įgyvendinimo pabaiga	Statusas	Įgyvendinimo data	Rezultato aprašymas
	vandens telkinių erdvių ir atlaisvinti naujus, siekiant įrengti apžvalgos aikšteles, takus, ruošti kultūrinius bei pramoginius renginius.	rajono savivaldybės 2014–2020 metų plėtros planą. Prioritetas Nr.2; Tikslas Nr.2.1; Uždavinys Nr.2.1.4; priemonė: 2.1.4.5 Vandens išteklių pritaikymas bendruomenės (kultūros, aktyvaus poilsio ir rekreacijos bei pan.) poreikiams.							paskirties žemės sklypai ties Jauryklos upeliu bei Kretingos miesto Pastauninko parko bendro naudojimo žemės sklypas. Detalioju planu suformuotas Grafų Tiškevičių g. (prie III tvenkinio) rekreacinis sklypas. Įvykdytas Pastauninko parko infrastruktūros I etapas.

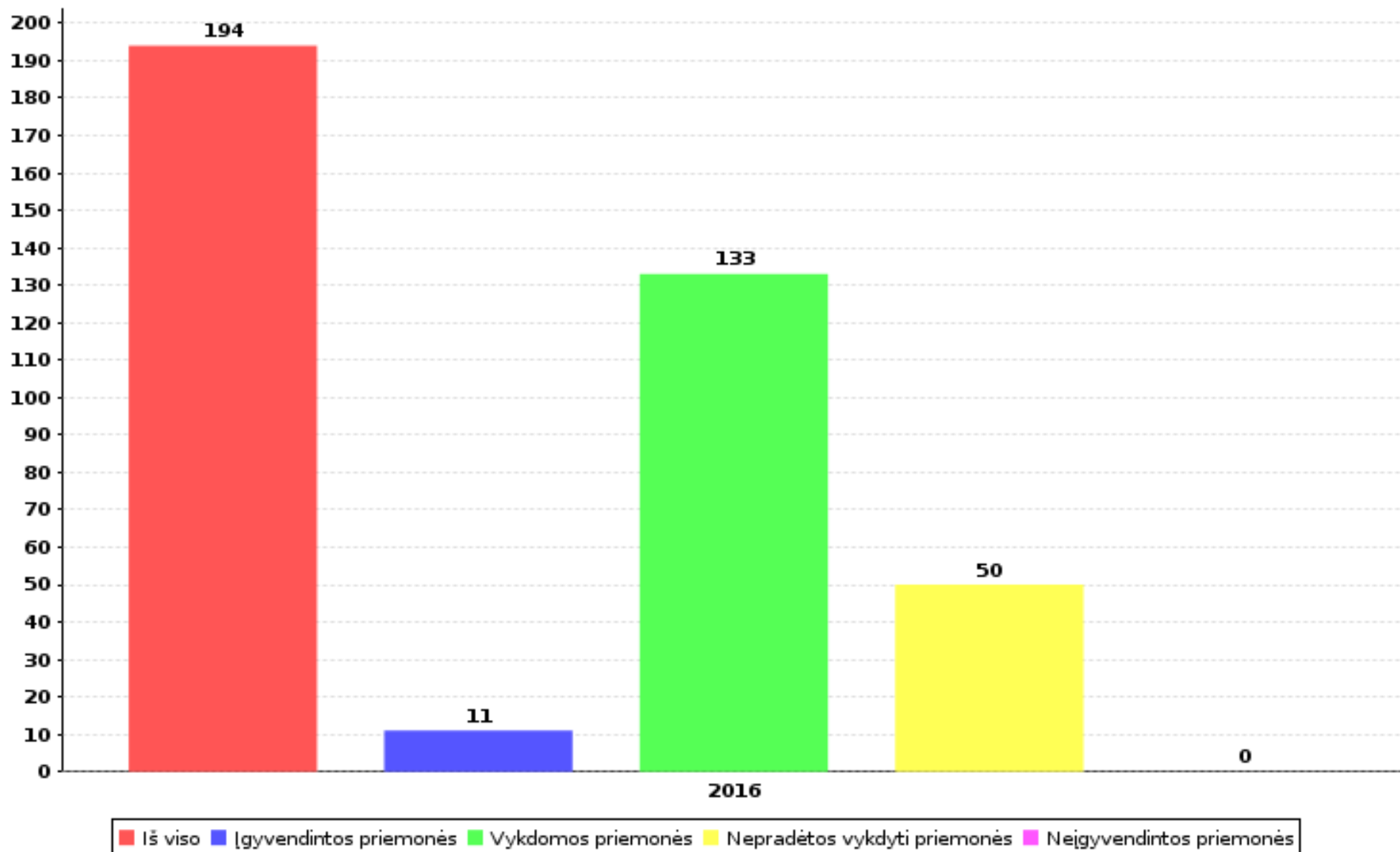
TEIGIAMOS TENDENCIJOS:

1. BP sprendiniuose numatyti bendrieji gamtinio karkaso formavimo principai, kurie BP sprendinių kompetencijos ribose turi būti deleguojami į kito lygmens teritorijų planavimo dokumentus, kur atsižvelgiant į parengtas mokslines studijas ar programas turi būti tikslinami ir konkretizuojami: kraštovaizdžio ir (ar) gamtinio karkaso sprendinių koregavimas arba keitimas savivaldybių ar jų dalių bendruosiuose planuose; kraštovaizdžio formavimas ir ekologinės būklės gerinimas gamtinio karkaso teritorijose.
2. Pagrindiniai BP sprendiniai sutampa su Kretingos rajono savivaldybės 2014-2020 metų plėtros plano pagrindiniais prioritetais.
3. Nuolatinė gamtinio kraštovaizdžio elementų priežiūra, kompleksiskai tvarkomos miesto žaliosios erdvės.
4. 2013 metais parengtas Kretingos rajono (ir Kretingos miesto) dviračių takų infrastruktūros specialusis planas.
5. BP sprendiniai numato galimybę vykdyti žemės paėmimo visuomenės poreikiams procedūrą.

NEIGIAMOS TENDENCIJOS:

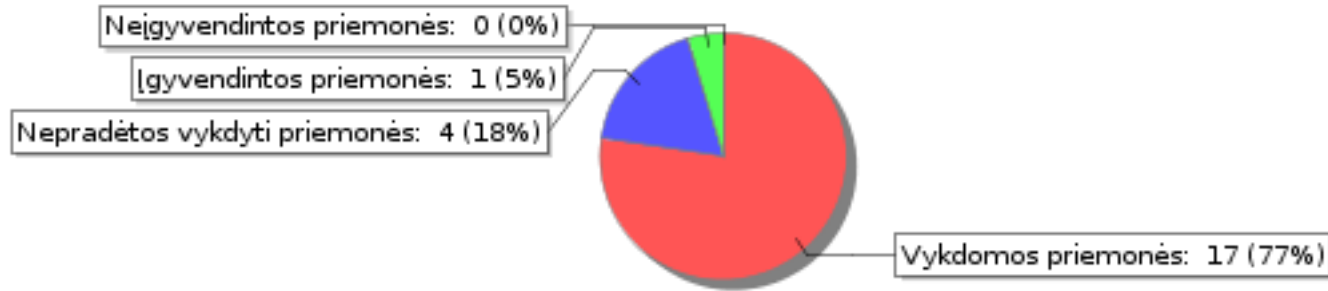
1. Tikslinga parengti Kretingos miesto kraštovaizdžio apsaugos ir tvarkymo programą, kuri leistų planuoti reikiamus veiksmus ir priemones, kurios apimtų gamtinio karkaso formavimo, gamtinio kraštovaizdžio įvairovės apsaugos bei biologinės įvairovės apsaugos priemones ir sprendinius.
2. Sprendiniai vykdomi per lėtai. Toliau vykdant BP sprendinius reikia parengti nustatytų rekreacinio prioriteto arealų pasižyminčių rekreaciniais išteklių ir rekreacinės plėtros galimybėmis teritorijų planavimo dokumentus.
3. Savivaldybės lygmens saugomų teritorijų tinklo plėtra nevykdoma.
4. Neparengtas Akmenos upės sutvarkymo projektas.
5. Neparengtos galimybių studijos ir detalieji planai buvusių pramonės ir komunalinių objektų (vandentiekio bokštas) pritaikymui rekreacijai, pramogoms, kraštovaizdžio gerinimui.

Bendrojo plano priemonių įgyvendinimas



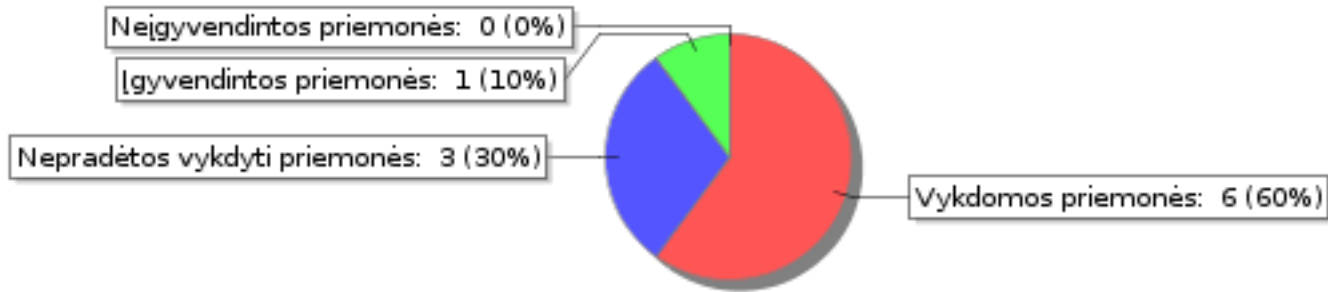
Bendrojo plano priemonių įgyvendinimas pagal skyrius

URBANISTINĖS DALIES SPRENDINIŲ KONKRETIZAVIMAS



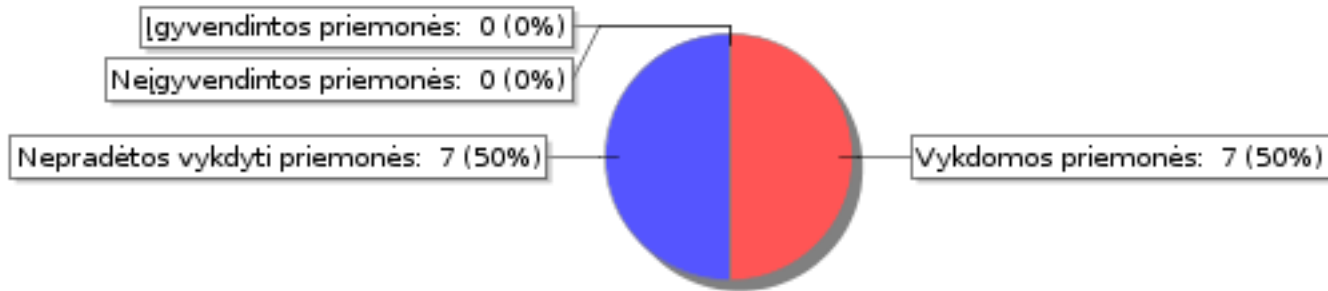
● Vykdamos priemonės: ● Nepradėtos vykdyti priemonės: ● Įgyvendintos priemonės: ● Neįgyvendintos priemonės:

SOCIALINĖS DALIES SPRENDINIŲ KONKRETIZAVIMAS



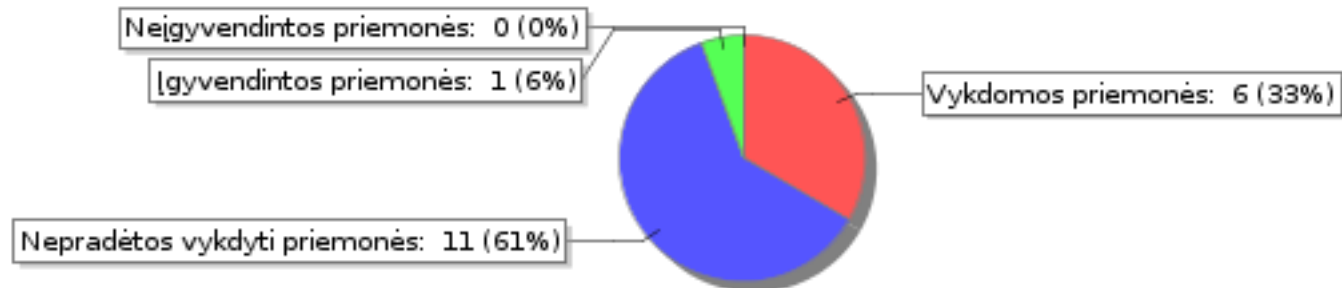
● Vykdamos priemonės: ● Nepradėtos vykdyti priemonės: ● Įgyvendintos priemonės: ● Neįgyvendintos priemonės:

KULTŪROS PAVELDO DALIES SPRENDINIŲ KONKRETIZAVIMAS



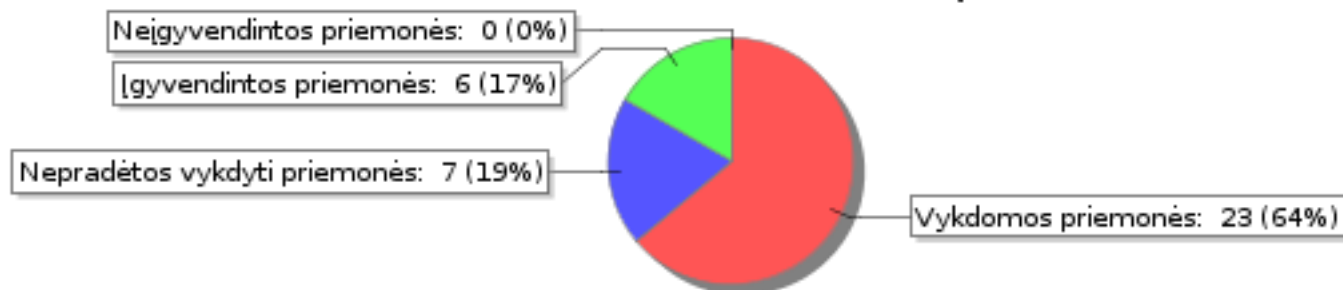
● Vykdamos priemonės: ● Nepradėtos vykdyti priemonės: ● Įgyvendintos priemonės: ● Neįgyvendintos priemonės:

SUSISIEKIMO, PRAMONĖS IR LOGISTIKOS DALIES SPRENDINIŲ KONKRETIZAVIMAS



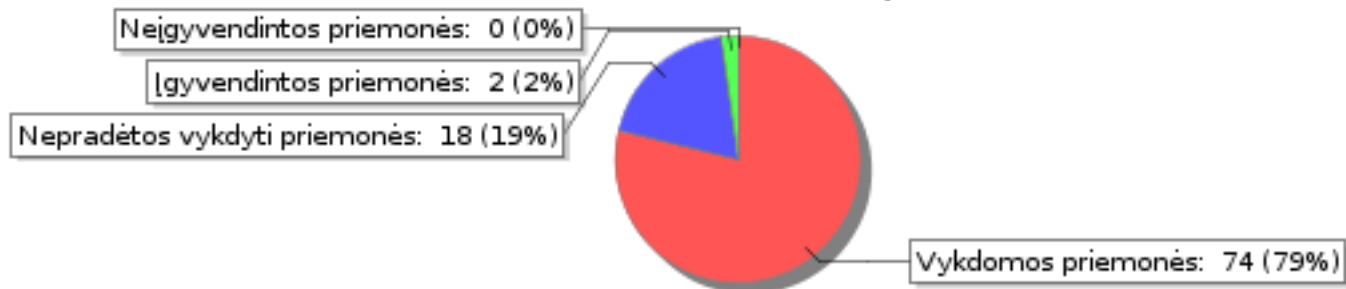
● Vykdomos priemonės: ● Nepradėtos vykdyti priemonės: ● Igyvendintos priemonės: ● Neįgyvendintos priemonės:

INŽINERINĖS INFRASTRUKTŪROS DALIES SPRENDINIŲ KONKRETIZAVIMAS



● Vykdomos priemonės: ● Nepradėtos vykdyti priemonės: ● Igyvendintos priemonės: ● Neįgyvendintos priemonės:

GAMTINĖS APLINKOS DALIES SPRENDINIŲ KONKRETIZAVIMAS



● Vykdomos priemonės: ● Nepradėtos vykdyti priemonės: ● Igyvendintos priemonės: ● Neįgyvendintos priemonės:

Išvados:

1. Vertinant Kretingos miesto bendrojo plano sprendinių atitikimą galiojančiam teisiniam reglamentavimui (LR teritorijų planavimo įstatymo pakeitimo įstatymui) bei šiuolaikinėms urbanistinio ir teritorijų planavimo tendencijoms aspektu, galima teigti, kad bendrasis planas nebeatitinka šiuolaikiniam rajono teritorijų planavimo dokumentui keliamų reikalavimų nei turiniu, nei forma ir yra keistinas.
2. Urbanistinės sistemos vystymo sprendinių pagrindu rengiamuose žemesnio lygmens TPD būtų įteisinamos galimybės daigiafunkciam žemės naudojimui. Pakeistas Kretingos miesto BP, sudarytų prielaidas stiprinti šios gyvenamosios vietovės integralumą, padidintų investicinio potencialo patrauklumą, kuris sudaro galimybes siekti ES struktūrinių fondų paramos gamtiniam karkasui, inžinerinei infrastruktūrai bei kitoms sritims vystyti.
3. Atsižvelgiant į Kretingos miesto teritorijos raidos tendencijas, nagrinėto bendrojo plano kokybinius trūkumus ir sprendinių įgyvendinimo eigą, taip pat įvertinant nuo 2014 m. sausio 1 d. pasikeitusį teritorijų planavimo teisinį reguliavimą, siūloma keisti Kretingos miesto bendrąjį planą.

III. Prognozės

Keičiant BP sprendinius bei integravus aukštesnio ir žemesnio lygmens teritorijų planavimo dokumentų sprendinius į Kretingos miesto teritorijos bendrąjį planą, būtų galima įgyvendinti daugelį socialinio-ekonominio, gamtinio, kraštovaizdžio tvarkymo sprendinių, patikslinus BP reglamentus pagal galiojančias normas.

Apibendrinus Kretingos rajono BP sprendinių realizavimo eigą galima teigti, kad motyvai dėl BP sprendinių keitimo, ypač akcentuojant koordinuotą kraštovaizdžio apsaugos ir tvarkymo politiką, yra pagrįsti.

Atlikus bendrojo plano sprendinių keitimą, pagal šiuo metu LR galiojančias normas, patikslinus reglamentavimą, būtų palengvintas ir supaprastintas Kretingos miesto bendrojo plano naudojimas, išspręstos kolizijos ir neatitikimai su aukštesnio ir žemesnio lygmens teritorijų planavimo dokumentais.

IV. Siūlymai:

Dėl priemonių įgyvendinimo gerinimo:

Tikslinga visas Kretingos miesto teritorijos BP įgyvendinimo priemonės numatyti strateginiuose planuose, kur nustatomas konkretus kiekvienos priemonės finansavimo šaltinis bei atsakingi asmenys.

Dėl priemonių įgyvendinimo plano keitimo:

Kretingos miesto teritorijos BP įgyvendinimo programa ir jos priemonių planas atitinka iškeltus tikslus, tačiau planuojant turi būti nustatyti konkretūs įgyvendinimo etapai bei nurodyti konkretūs laukiami rezultatai.

Keičiant Kretingos miesto BP aktualu perkelti sprendinių įgyvendinimą aprašančius teiginius į sprendinių įgyvendinimo programą.

Dėl bendrojo plano keitimo:

2008 metais parengtas ir patvirtintas Kretingos miesto BP planuojamuoju 2008-2018 metų laikotarpiu teigiamai valdė investicijas ir dalį numatytų sprendinių įgyvendino. Pasikeitus teisiniam plėtros reguliavimui, šiuo metu galiojantis Kretingos miesto BP ne visai atitinka dabartinius realius poreikius ir yra keistinas:

1. Siūloma patikslinti bendrajame plane numatytų urbanizuotų ir urbanizuojamų teritorijų, ir infrastruktūros objektų vystymo poreikį Kretingos rajono savivaldybės teritorijoje. Nustatyti urbanizuotų ir urbanizuojamų teritorijų prioritetines plėtros kryptis ir režimus (saugojimas, modernizavimas, konversija, nauja plėtra, rezervavimas).
2. Kretingos miesto BP sprendiniai ir reglamentai turi būti keičiami ir detalizuojami įvertinant 2014 metų pasikeitusį teritorijų planavimą reglamentuojantį teisinį reguliavimą, socialinio adekvatumo ir ekonominio realumo aspektus bei pasikeitusią demografinę situaciją. Pakeistas reglamentavimas, rengiant konkrečių teritorijų žemesnio lygmens planavimo dokumentus, sudarytų galimybes įteisinti daugiafunkcinę žemės naudojimą.
3. Neigiamos demografinės tendencijos (gyventojų skaičiaus mažėjimas, senėjimo, kėlimosi į užsienio teritorijas) verčia peržiūrėti Kretingos miesto BP galiojančių sprendinių aktualumą. Rekomenduojama iš naujo įvertinti gyvenamųjų teritorijų plėtros poreikį ir galimybes stabilizuoti neigiamus demografinius procesus, pasitelkiant integruotas urbanistines priemones ir sprendimus regioniniu ir lokaliu lygmeniu.
4. Nustatyti miesto struktūros gyvybingumą užtikrinančių funkcinų centrų sistemą, pasiūlyti jos plėtojimo alternatyvas ir priemones atskirų centrų ar jų tipų vystymui bei urbanistinės struktūros kokybės gerinimui.

5. Plėtojant viešąsias ir rekreacines erdves tobulinti esamus ir formuoti naujus miesto urbanistinės struktūros ryšius su vandens telkiniais.
6. Keičiami Kretingos miesto BP sprendiniai turi būti detalizuoti ir konkretizuoti įvertinant kraštovaizdžio tvarkymo kryptis ir gamtinio karkaso apsaugos bei tvarkymo priemonės, vadovaujantis 2015 metais patvirtintu „Nacionaliniu kraštovaizdžio tvarkymo planu“, kuris yra valstybės lygmens specialusis planas ir apima visą Lietuvos Respublikos teritoriją.

Dėl bendrojo plano koregavimo:

-

Kiti siūlymai:

Neįgyvendintų sprendinių pagrindu tikslinga ruošti programą ES struktūrinių fondų paramos panaudojimui gamtinio karkaso vystymo pagrindu. Tokiu būdu bus sudarytos prielaidos pasiruošti ES struktūrinių fondų paramos panaudojimui gamtiniam karkasui vystyti, pasitelkiant rekreacijos ir turizmo infrastruktūros motyvaciją: specializuotų pramoninės ir sportinės rekreacijos objektų ir kt. vystymas; viešosios turizmo ir rekreacijos infrastruktūros (poilsio aikštelių, stovyklaviečių, paplūdimių, apžvalgos aikštelių ir panašių rekreacinės infrastruktūros objektų kūrimas ir palaikymas). Tikslinga toliau rengti Kretingos miesto kultūros vertybių apsaugos projektus, kurie padėtų telkti valstybės ir savivaldybės lėšas kultūros paveldo išsaugojimui ir atgaivinimui bei ES struktūrinių fondų paramai gauti.

V. Priedai: Ekspertinis vertinimas

EKSPERTINIS VERTINIMAS

Bendroji informacija:

Projekto pavadinimas: Kretingos rajono savivaldybės teritorijos ir jos dalies – Kretingos miesto bendrojo plano sprendinių įgyvendinimo stebėseną

Dokumentas: Stebėsenos ataskaita už 2008-2016 metus

Užsakovas: Kretingos rajono savivaldybės administracija
Savanorių g. 29A, LT-97111 Kretinga
Tel. (8 445) 53141. el. paštas savivaldybe@kretinga.lt

Dokumento rengėjas: UAB „Urbanistika“
Žalgirio g. 90, LT-09303, Vilnius, Lietuva.
Tel.: (8 5) 261 9024, el. paštas info@urbanistika.lt
Kontaktinis asmuo: projektų vadovė Rasa Bakšytė
Tel. (8 665) 13 112, el. p. rasa.baksyte@urbanistika.lt

Projekto vadovė: Rasa Bakšytė (Atest. Nr. TPV 0078)

Ekspertai:

1.	Urbanistinės dalies sprendinių konkretizavimas	UAB „Urbanistika“	Andželika Kažienė
2.	Socialinės dalies sprendinių konkretizavimas	UAB „Urbanistika“	Andželika Kažienė
3.	Kultūros paveldo dalies sprendinių konkretizavimas	UAB „Urbanistika“	Augis Gučas
4.	Susisiekimo, pramonės ir logistikos dalies sprendinių konkretizavimas	UAB „Urbanistika“	Rasa Kižienė
5.	Inžinerinės infrastruktūros dalies sprendinių konkretizavimas	UAB „Urbanistika“	Jurga Tamkienė
6.	Gamtinės aplinkos sprendinių konkretizavimas	UAB „Urbanistika“	Stefanija Žilienė

Kretingos rajono savivaldybės teritorijos ir jos dalies – Kretingos miesto bendrojo plano sprendinių įgyvendinimo stebėsenos ataskaita už 2008-2016 metus parengta remiantis Kretingos rajono savivaldybės teritorijos ir jos dalies – Kretingos miesto bendrojo planu, patvirtintu Kretingos rajono savivaldybės tarybos 2008-12-18 sprendimu Nr. T2-322.

Demografiniai pokyčiai Kretingos rajone ir mieste atitinka bendras visos šalies tendencijas – matomas gyventojų skaičiaus mažėjimas ir bendras gyventojų senėjimas. Analizuojamu laikotarpiu gyventojų skaičius Kretingos mieste sumažėjo 8,21 proc., o visame rajone 10,65 proc. Labiausiai rajone sumažėjo vaikų procentinė dalis, padaugėjo pensinio amžiaus gyventojų, tačiau neženkliai padidėjo darbingo amžiaus gyventojų skaičius. Nors pastarasis rodiklis yra laikytinas teigiama tendencija, vis dėl to vidutinis rajono gyventojų amžius padidėjo net penkeriais metais – nuo 38 iki 43 metų.

Nuolatinių gyventojų skaičius Kretingos rajone 2008 ir 2016 metais

Nuolatinių gyventojų skaičius metų pradžioje, asmenys	Iš viso pagal amžių		Gyventojai (0–15 metų amžiaus)		Darbingo amžiaus gyventojai		Pensinio amžiaus gyventojai	
2008	43786	100%	8334	19,03%	26495	60,51%	8957	20,46%
2016	39121	100%	6383	16,32%	24016	61,39%	8722	22,29%

Gyventojų sparčiau mažėja kaimo vietovėse, nei mieste. Mažėjant gyventojų tankiui, mažėja ir rajono kompaktiškumas, gyventojų aprūpinimas inžinerine ir susisiekimo infrastruktūra tampa nuostolingesnis. Nagrinėjamu laikotarpiu nutiestų vandentiekio ir šilumos tinklų ilgis didėjo, tai yra teigiamas rodiklis, siekiant vartotojus prijungti prie centralizuotos rajono sistemos, kuri bus ekologiškesnė lyginant su gyventojų individualiu apsirūpinimu. Gyventojų, keliaujančių viešojo transportu, skaičius taip pat ženkliai sumažėjo, net 16 proc., didžiausią įtaką rodiklio kritimui padarė bendras gyventojų skaičiaus mažėjimas ir senėjimas, kurie nulemia ir viešojo transporto poreikio mažėjimą.

Nuolatinių gyventojų skaičius Kretingos rajone 2008 ir 2016 metais

Nuolatinių gyventojų skaičius metų pradžioje, asmenys	Miestas ir kaimas		Miestas		Kaimas	
2008	43786	100%	21822	49,84%	21964	50,16%
2016	39121	100%	19785	50,57%	19336	49,43%

Nagrinėjamu laikotarpiu Kretingos rajone padaugėjo žemės ūkio paskirties žemės, neženkliai padidėjo miško žemės, vandens telkinių užimami plotai. Net 32,97 proc. padidėjo užstatytos teritorijos plotai ir daugiau nei dvigubai išaugo gyvenamojo būsto statybos apimtis, buvo vykdoma daugiabučių gyvenamųjų namų renovacija mieste. Šie pokyčiai rodo gyvenimo kokybės rajone gerėjimą, iš dalies atspindi gyventojų finansinių pajėgumų didėjimą.

Parengti (nagrinėjamu laikotarpiu nuo 2008-01-01 iki 2017-01-01) ir rengiami teritorijų planavimo dokumentai TPDR ir TPDRIS duomenimis

Parengti ir rengiami teritorijų planavimo dokumentai TPDR ir TPDRIS duomenimis, vnt.	Parengti		Rengiami	
	Specialiojo teritorijų planavimo dokumentai	Kompleksinio teritorijų planavimo dokumentai	Specialiojo teritorijų planavimo dokumentai	Kompleksinio teritorijų planavimo dokumentai
Kretingos rajonas	57	63	4	12
Kretingos miestas	18	32	4	12

Kretingos rajono savivaldybės bendros pajamos išaugo 20,60 proc., atitinkamai išaugo ir išlaidos, šie rodikliai rodo rajono savivaldybės ekonominio potencialo augimą. Remiantis Lietuvos statistikos departamento duomenimis rajone nagrinėjamu laikotarpiu beveik penkis kartus išaugo turistų skaičius, tai turi teigiamą įtaką Kretingos rajone ir mieste vykstantiems ekonominiams procesams. Taip pat pamažu gerėja ir socialiniai rodikliai – sumažėjo nusikalstamumas ir pagerėjo eismo saugumo lygis, šie rodikliai prisideda prie rajono patrauklumo.

IŠVADOS IR REKOMENDACIJOS ATSKIROMS BENDROJO PLANO DALIMS

1. URBANISTINĖS DALIES SPRENDINIŲ KONKRETIZAVIMAS

Teigiamos tendencijos:

1. Kretingos rajono savivaldybės teritorijos ir jos dalies – Kretingos miesto bendrojo plano sprendiniai vykdomi.
2. Kretingos rajono ir miesto erdvinės struktūros formavimo principai įgyvendinami rengiant žemesnio lygmens gyvenamųjų vietovių TPD, kurie pagreitins teritorijų įsisavinimo terminus, leis įgyvendinimo priemones suderinti su strateginio planavimo dokumentais, visapusiškai padidins prielaidas investicinio potencialo pritraukimui, sudarys sąlygas argumentuotai pretenduoti į Europos Sąjungos fondų paramą.
3. Parengti Rūdaičių, Salantų, Vydmantų, Darbėnų, Kulūpėnų, Kartenos, Jokūbavo ir kitų kategorizuotų gyvenviečių kompleksiniai TPD padėtų stiprinti gyvenamosios vietovės integralumą, padidintų investicinio potencialo patrauklumą. Taip pat, padėtų ES struktūrinių fondų paramos panaudojimui gamtiniam karkasui vystyti.
4. 2013 metais parengtas Kretingos miesto centrinės dalies detalusis planas, kompleksiškai tvarkomas miesto žaliosios erdvės.
5. 2016 metais rengiant Kretingos rajono savivaldybės gyvenamųjų vietovių teritorijų ribų planą, patikslintos ir Kretingos miesto ribos. Įtakos zonos nustatomos pagal gamtinius elementus – upių ir miškų, aplinkelių ir gatvių ribomis.

Neigiamos tendencijos:

1. Kretingos rajono ir miesto erdvinės struktūros formavimo principai yra bendrinai ir nepakankamai detalūs, kad atitiktų žemesnio lygmens TPD ir kitų projektų rengimo reikalavimus pagal 2014 m. pasikeitusį TPD reglamentuojantį teisinį reguliavimą.
2. Gyvenamųjų vietovių struktūros rėmimas ir plėtra tiesiogiai susiję su žemesnio lygmens TPD rengimo praktika ir politika. Kretingos raj. BP sprendiniai ne visiškai atitinka Kretingos m. BP sprendinius, todėl rengiant žemesnio lygmens TPD iškyla sprendinių nesuderinimo problemos.
3. Kretingos rajono 2008 metų BP sprendiniai ir reglamentai ne visai atitinka dabartinius socialinio adekvatumo ir ekonominio realumo aspektus bei pasikeitusią demografinę situaciją.
4. Kai kurie rajono BP sprendiniai labai apibendrinti, nesantys rajono BP kompetencijoje.
5. Rajone nėra koordinuotos užstatytų ir užstatomų teritorijų plėtros ir tvarkymo politikos. Įgyvendinant rajono BP užstatytų ir užstatomų teritorijų plėtros sprendinius nėra kompleksinio požiūrio.

Rekomendacijos:

1. Įvertinti investicijoms patrauklias teritorijas Kretingos rajone ir mieste, naujai užstatomų ar tankinamų teritorijų pagrindu.
2. Rengiant bendrojo plano sprendinius keisti teritorijų naudojimo reglamentavimą, kuris, rengiant konkrečių teritorijų žemesnio lygmens planavimo dokumentus, sudarytų galimybes įteisinti daugiavilnių žemės naudojimą.
3. Inicijuoti kompleksinę daugiabučių gyvenamųjų namų ir jų aplinkos modernizaciją kvartaliniu principu, didinant šių teritorijų patrauklumą.
4. Nustatyti esminius Kretingos miesto skirtingos morfologinės struktūros kvartalų reglamentus.
5. Numatyti plėtros prioritetus priemiestinių zonų urbanizavimui.

2. SOCIALINĖS DALIES SPRENDINIŲ KONKRETIZAVIMAS

Teigiamos tendencijos:

1. Socialinės infrastruktūros sprendiniai iš dalies vykdomi. Didesnę reikšmę jie turės ateityje rengiamų žemesnio lygmens TPD ar keičiamų / koreguojamų bendrųjų planų erdvinių – funkcinų sprendinių kokybei. Dalis sprendinių deleguota į Kretingos rajono savivaldybės 2014–2020 metų plėtros planą.
2. Švietimo, kultūros ir sporto paslaugas teikiančių įstaigų teritorijų naudojimas ir vystymas BP sprendiniuose yra sprendžiamas tinkamai, sprendiniai įgyvendinami ir konkretizuojami, rengiant žemesnio lygmens TPD.
3. Kretingos rajono savivaldybėje vienam gyventojui tenkantis naudingasis gyvenamasis plotas nuo 2008 iki 2016 metų padidėjo 32,5 proc.
4. Kretingos miesto bendrojo lavinimo mokyklų tinklo pertvarka vykdoma pagal parengtą savivaldybės mokyklų tinklo pertvarkos programą. Vykdomi mokyklų ir ikimokyklinių įstaigų rekonstravimo (renovacijos) darbai.
5. Kretingos mieste statomi bibliotekos pastatas ir sporto kompleksas.

Neigiamos tendencijos:

1. Neigiami demografiniai rodikliai, nuolat mažėjantis gyventojų skaičius (rajone – 11,5 proc. sumažėjimas, mieste – 8,2 proc. sumažėjimas), demografinis senėjimas lemia socialinio aprūpinimo bei sveikatos priežiūros poreikio didėjimą. Socialinės aplinkos vystymo krypčių pagrindu būtina peržiūrėti užstatomų teritorijų plėtros mastus ir parengti pagrįstą ir realų erdvinės - urbanistinės struktūros bei socialinės infrastruktūros vystymosi modelį, kuris atitiks realias aplinkos vystymosi tendencijas.
2. Siekiant pakelti gyvenimo kokybės lygį, gerinant savivaldybės gyvenamąjį fondą, atitinkami veiksmai nėra visiškai vykdomi. Naujose gyvenamosiose teritorijose vystantis padrikam užstatymui nevykdomas gyvenamosios aplinkos bei infrastruktūros gerinimas.
3. Dalis švietimo sistemos plėtros sprendinių nevykdoma dėl pakitusios demografinės situacijos.

Rekomendacijos:

1. Kretingos rajono BP sprendiniai ir reglamentai turi būti keičiami ir detalizuojami įvertinant 2014 metų pasikeitusį teritorijų planavimą reglamentuojantį teisinį reguliavimą, socialinio adekvatumo ir ekonominio realumo aspektus bei pasikeitusią demografinę situaciją.
2. Sveiko rajono ir miesto vizijos įgyvendinimui reikalinga papildyti esamo bendrojo plano sprendinius, nustatant konkrečius privalomus sportinei bei sveikatinimo veiklai skirtų teritorijų išdėstymo reikalavimus bei normatyvus.
3. Siekiant pritraukti į rajoną ir miestą jaunos darbingo amžiaus gyventojus, atkreipti dėmesį į esamų gyvenamųjų teritorijų modernizavimą ir gyvenimo kokybės gerinimą.
4. Bendrajį planą tikslinga papildyti atskira gyvenamųjų teritorijų dalimi.
5. Taikant darnaus judumo principus siūloma atlikti periferinių zonų alternatyvų analizę, įvertinant gyventojams reikalingų mokyklų ir ikimokyklinių įstaigų plėtrą ir pasiekiamumą.

3. KULTŪROS PAVELDO DALIES SPRENDINIŲ KONKRETIZAVIMAS

Teigiamos tendencijos:

1. Bendrojo plano sprendiniai yra racionalūs ir turi tiesiogines nuorodas į kito lygmens TPD rengimo aplinką, tvarkymo reglamentus bei būsimų TPD kokybę.
2. Kultūros paveldo objektai ir teritorijos vertinamos kaip status quo situacija. Nekilnojamojo kultūros paveldo objektuose, jų teritorijose ir apsaugos zonose veikla reglamentuojama nekilnojamojo kultūros paveldo apsaugą reglamentuojančiais aktais, nekilnojamojo kultūros paveldo apsaugos specialiaisiais planais ir galiojančių TPD sprendiniais.
3. Vykdamas bendrojo plano sprendinius turi būti intensyviau rengimai kultūros paveldo objektų ir teritorijų reglamentavimo dokumentai, išryškinamos, nustatomos, peržiūrimos ir tikslinamos objektų vertingosios savybės.
4. Sistemingai vykdomi kultūros paveldo objektų tvarkybos ir stebėsenos darbai.
5. Kretingos rajono savivaldybėje gausu kultūros išteklių, kurie kartu su gamtos ištekliais sudaro sąlygas specialiųjų interesų turizmo plėtrai.

Neigiamos tendencijos:

1. Neįgyvendinti sprendiniai deleguoti į Kretingos rajono savivaldybės 2014–2020 metų plėtros planą ir į Kultūros paveldo apsaugos 2016-2018 m. programą.
2. Bendrojo plano kultūros paveldo teritorijose nenustatyti reglamentai, tai ypač aktualu atstatant sodybas bei kt. teritorijas, įteisinant paveldosaugos reikalavimus, konkrečių tvarkymo priemonių sistemą, vertybės teritoriją bei apsaugos zonas.
3. Nerengiami specialieji planai, reglamentuojantys tvarkybą kultūros vertybių teritorijose ir jų apsaugos zonose.

Rekomendacijos:

1. Užtikrinti kultūros paveldo objektų išsaugojimą, kuris laikomas integralia Kretingos rajono teritorijos plėtros dalimi.
2. Siekti vertingiausių objektų išsaugojimo, skatinant jų naudojimą visuomenės reikmėms.
3. Sprendiniai, aprašantys kituose etapuose reikalingų parengti TP dokumentų rengimo poreikį, turi būti įtraukti į sprendinių įgyvendinimo programą.

4. SUSISIEKIMO, PRAMONĖS IR LOGISTIKOS DALIES SPRENDINIŲ KONKRETIZAVIMAS

Teigiamos tendencijos:

1. Kretingos rajone ir mieste vykdomi pavieniai esamų kelių ir gatvių būklės gerinimo darbai.
2. Įgyvendinimo priemonės suderintos su strateginio planavimo dokumentais, naudojama ES fondų parama.
3. Įgyvendinant bendrojo plano sprendinius nutiestas magistralinis kelias A13 Klaipėda-Liepoja (Palangos aplinkkelis) ruožas nuo 24,395 iki 26,882 km., 2015 m. įrengtas pėsčiųjų-dviračių takas nuo Kretingos iki Kūlupėnų pagal rajoninį kelią Nr. 2303 nuo 1,48 km iki 2,04 km.
4. Kretingos mieste pėsčiųjų ir dviračių takų įgyvendinimo priemonės suderintos su strateginio planavimo dokumentais, naudojama ES fondų parama. Pradėti įrenginėti dviračių takai.

Neigiamos tendencijos:

1. Neatliktas vietinės reikšmės kelių inventorizavimas. Pėsčiųjų ir dviračių takų infrastruktūros plėtra vykdoma lėtai. Kompleksiškai nesprenžiamas automobilių stovėjimo vietų įrengimas Kretingos mieste.
2. Susisiekimo geležinkeliu plėtojimas, numatytas Kretingos rajono bendrojo plano sprendiniuose, neatitinka aukštesnio lygmens TPD (Lietuvos Respublikos bendrojo plano).
3. Kretingos rajono bendrojo plano pramonės ir logistikos sprendiniai ne visiškai atitinka Kretingos miesto bendrojo plano sprendinius, todėl rengiant žemesnio lygmens TPD iškyla sprendinių nesuderinimo problemos.
4. Kretingos rajono BP pramonės ir logistikos sprendiniai kai kuriais atvejais neatitinka darnios plėtros principų ir prieštarauja Kretingos rajone susiklosčiusiai gamtinei ir urbanistinei struktūrai.
5. Neįrengtas pietinis Kretingos miesto aplinkkelis.
6. Kretingos miesto BP pramonės ir logistikos sprendiniai ne visiškai atitinka Kretingos rajono BP sprendinius. Kretingos rajono BP Kretingos miesto šiaurinėje dalyje numatyta pramonės plėtra, kai tuo tarpu Kretingos miesto BP ši teritorija skirta gyvenamajai statybai. Todėl rengiant žemesnio lygmens TPD iškyla sprendinių neatitikimų problemos.

Rekomendacijos:

1. Tikslinti galiojančio bendrojo plano susisiekimo dalį, vienu iš prioritetų nustatančių viešojo transporto optimizavimą ir modernizavimą.
2. Dėl pasikeitusių rajono ir miesto urbanizuotų teritorijų plėtros prioritetų, demografinės situacijos ir užmiesčio kelių apkrautumo, peržiūrėti naujų gatvių tiesimą numatančius sprendinius.
3. Žemesnės kategorijos gatves (D ir žemiau) tikslinti rengiant žemesnio lygmens TPD.

5. INŽINERINĖS INFRASTRUKTŪROS DALIES SPRENDINIŲ KONKRETIZAVIMAS

Teigiamos tendencijos:

1. Kretingos rajono ir miesto bendrojo plano vandentiekos ir vandenvaļos sprendiniai yra logiški ir racionalūs, o realizacija vyksta planingai ir vertinant konkrečius poreikius. 2010 metais parengtas Kretingos rajono savivaldybės vandens tiekimo ir nuotekų tvarkymo infrastruktūros plėtos specialusis planas.
2. Kretingos mieste įrengti ir nuo 2009-01-01 paleisti fluoro šalinimo įrenginiai.
3. Lietaus ir paviršinių vandens nuotekų tvarkymo sprendiniai yra racionalūs, o realizacija vyksta planingai. 2012 metais parengtas Kretingos miesto paviršinių (lietaus) nuotekų tinklų plėtos specialusis planas.
4. BP centralizuoto šilumos tiekimo sprendiniai vyksta stabiliai, jeigu tai nėra susiję su didelėmis investicijomis. Modernizuojant pastatus yra gerinamos patalpų šilumos charakteristikos, modernizuojamos šildymo sistemos. 2014 m. atnaujintas Kretingos miesto šilumos ūkio specialusis planas.
5. BP elektros tiekimo sprendinių realizacija vyksta stabiliai, įvertinant konkrečius poreikius.
6. Kretingos mieste įrengtas vidutinio spaudimo dujotiekis.
7. Konkretūs bendrojo plano telekomunikacijų ir ryšių sprendiniai yra vykdomi.
8. Rajono ir miesto bendrojo plano atliekų tvarkymo sprendiniai yra logiški ir racionalūs, o realizacija vyksta stabiliai ir planingai. 2013 parengta Kretingos rajono antrinių žaliavų kontenerių išdėstymo schema. Nuo 2014 m. veikia biodegraduojančių atliekų aikštelė Ankštakiuose.
9. Vėjo elektrinių statybos sprendiniai vykdomi.

Neigiamos tendencijos:

1. Dalis neįgyvendintų vandentiekos ir nuotekų tvarkymo priemonių deleguota į Kretingos rajono savivaldybės 2014–2020 metų plėtos planą.
2. Gyvenamųjų namų modernizavimo projektai rengiami pavieniams objektams, o ne kvartaliniu principu.
3. Nenuτίας magistralinis dujotiekis nuo Plungės miesto iki Skuodo per Salantus, nedujofikuotos ir kitos BP sprendiniuose numatytos gyvenvietės.
4. Elektros energijos plėtos sprendiniai beveik nevykdomi arba nevykdomi visai.
5. Elektros tinklų plėtos specialusis planas neparengtas.
6. Dujotiekio tinklų plėtos specialusis planas neparengtas.
7. Žemės sklypų pagrindinės paskirties keitimas pagal teisinį reguliavimą, kuris įsigaliojo nuo 2014 m. sausio 1 d., sudaro prielaidas nespręsti inžinerinės infrastruktūros plėtos klausimų kompleksiskai ir racionaliai.

Rekomendacijos:

1. Į bendrojo plano sprendinius integruoti vandens tiekimo ir nuotekų tvarkymo infrastruktūros plėtos specialiojo plano sprendinius.
2. Skatinti visiškai inžineriskai aprūpintų individualių gyvenamųjų namų statybai skirtų sklypų pasiūlą.
3. Gyvenamųjų teritorijų ir sodų bendrijų integravimas į centralizuotas inžinerinio aprūpinimo sistemas.
4. Išnagrinti lietaus nuotekų sistemos plėtojimo alternatyvias galimybes (tinklų plėtra, infiltracija, decentralizuotos valyklų sistemos, vandens kaupyklos).

6. GAMTINĖS APLINKOS SPRENDINIŲ KONKRETIZAVIMAS

Teigiamos tendencijos:

1. Bendrojo plano sprendiniuose numatyti bendrieji gamtinio karkaso formavimo principai, kurie bendrojo plano sprendinių kompetencijos ribose turi būti deleguojami į kito lygmens teritorijų planavimo dokumentus, kur atsižvelgiant į parengtas mokslines studijas ar programas turi būti tikslinami ir konkretizuojami: kraštovaizdžio ir (ar) gamtinio karkaso sprendinių koregavimas arba keitimas savivaldybių ar jų dalių bendruosiuose planuose; kraštovaizdžio formavimas ir ekologinės būklės gerinimas gamtinio karkaso teritorijose.
2. Pagrindiniai Kretingos rajono ir Kretingos miesto bendrojo plano sprendiniai sutampa su Kretingos rajono savivaldybės 2014-2020 metų plėtros plano pagrindiniais prioritetais.
3. Parengta Nacionalinio miškų ūkio sektoriaus plėtros programa 2012-2020 metai.
4. Kretingos mieste vykdoma nuolatinė gamtinio kraštovaizdžio elementų priežiūra, kompleksiskai tvarkomos miesto žaliosios erdvės.
5. 2013 metais parengtas Kretingos rajono (ir Kretingos miesto) dviračių takų infrastruktūros specialusis planas.
6. BP sprendiniai numato galimybę vykdyti žemės paėmimo visuomenės poreikiams procedūrą.

Neigiamos tendencijos:

1. Tiksliniai Kretingos rajono gamtinio karkaso teritorijų tvarkymo projektai nerengiami ir neįgyvendinami. Šios teritorijos tvarkymą liečiantys projektai pavieniai, nesisteminiai, nedidelės apimties.
2. Tikslinga parengti Kretingos miesto kraštovaizdžio apsaugos ir tvarkymo programą, kuri leistų planuoti reikiamus veiksmus ir priemones, kurios apimtų gamtinio karkaso formavimo, gamtinio kraštovaizdžio įvairovės apsaugos bei biologinės įvairovės apsaugos priemones ir sprendinius.
3. BP sprendiniai tik labai nedidele dalimi konkretizuojami žemesnio lygmens TPD.
4. Tikslinga parengti Kretingos rajono savivaldybės kraštovaizdžio apsaugos ir tvarkymo programą, kuri leistų planuoti reikiamus veiksmus ir priemones, kurios apimtų gamtinio karkaso formavimo, gamtinio kraštovaizdžio įvairovės apsaugos bei biologinės įvairovės apsaugos priemones ir sprendinius.
5. Sprendiniai vykdomi per lėtai. Toliau vykdant BP sprendinius reikia parengti nustatytų rekreacinio prioriteto arealų pasižyminčių rekreaciniais ištekliais ir rekreacinės plėtros galimybėmis teritorijų planavimo dokumentus.
6. Savivaldybės lygmens saugomų teritorijų tinklo plėtra Kretingos mieste nevykdoma.
7. Neparengtas Akmenos upės sutvarkymo projektas Kretingos mieste.
8. Neparengtos galimybių studijos ir detalieji planai Kretingos mieste buvusių pramonės ir komunalinių objektų (vandentiekio bokštas) pritaikymui rekreacijai, pramogoms, kraštovaizdžio gerinimui.

Rekomendacijos:

1. Į bendrojo plano sprendinius integruoti Nacionalinio kraštovaizdžio tvarkymo plano sprendinius.
2. Peržiūrėti ir įvertinti kraštovaizdžio ir biologinės apsaugos sprendinių įgyvendinimo prioritetus.
3. Nustatyti rekreacinio funkcinio prioriteto zonas, pasižyminčias rekreaciniais ištekliais ir rekreacinėmis plėtros galimybėmis.

BENDROS IŠVADOS

1. Vertinant Kretingos rajono bendrojo plano sprendinių atitikimą galiojančiam teisiniam reglamentavimui (LR teritorijų planavimo įstatymo pakeitimo įstatymui) bei šiuolaikinėms urbanistinio ir teritorijų planavimo tendencijoms aspektu, galima teigti, kad bendrasis planas nebeatitinka šiuolaikiniam rajono teritorijų planavimo dokumentui keliamų reikalavimų nei turiniu, nei forma ir yra keistinas.
2. Urbanistinės sistemos vystymo sprendinių pagrindu rengiamuose žemesnio lygmens TPD būtų įteisinamos galimybės daugiafunkciam žemės naudojimui. Pakeistas Kretingos miesto BP, sudarytų prielaidas stiprinti šios gyvenamosios vietovės integralumą, padidintų investicinio potencialo patrauklumą, kuris sudaro galimybes siekti ES struktūrinių fondų paramos gamtiniam karkasui, inžinerinei infrastruktūrai bei kitoms sritims vystyti.
3. Rajono BP numatyti konkretūs sprendiniai kraštovaizdžio ekologinės būklės gerinimui, gamtinio karkaso, kultūros paveldo teritorijų tvarkymui. Užstatytų ir užstatomų teritorijų naudojimo ir vystymo tikslai ir uždaviniai nėra koordinuoti su kraštovaizdžio ir biologinės įvairovės išsaugojimo tikslais ir uždaviniais.
4. Atsižvelgiant į Kretingos rajono teritorijos raidos tendencijas, nagrinėto bendrojo plano kokybinius trūkumus ir sprendinių įgyvendinimo eigą, taip pat įvertinant nuo 2014 m. sausio 1 d. pasikeitusį teritorijų planavimo teisinį reguliavimą, siūloma keisti Kretingos rajono bendrąjį planą.