

Kretingos rajono savivaldybės tarybos
20 m.
priedas
d. sprendimo Nr. T2-

BAUBLIŲ KAIME BERŽŲ GATVĖS IŠDĖSTYMO PLANAS
M 1:5000

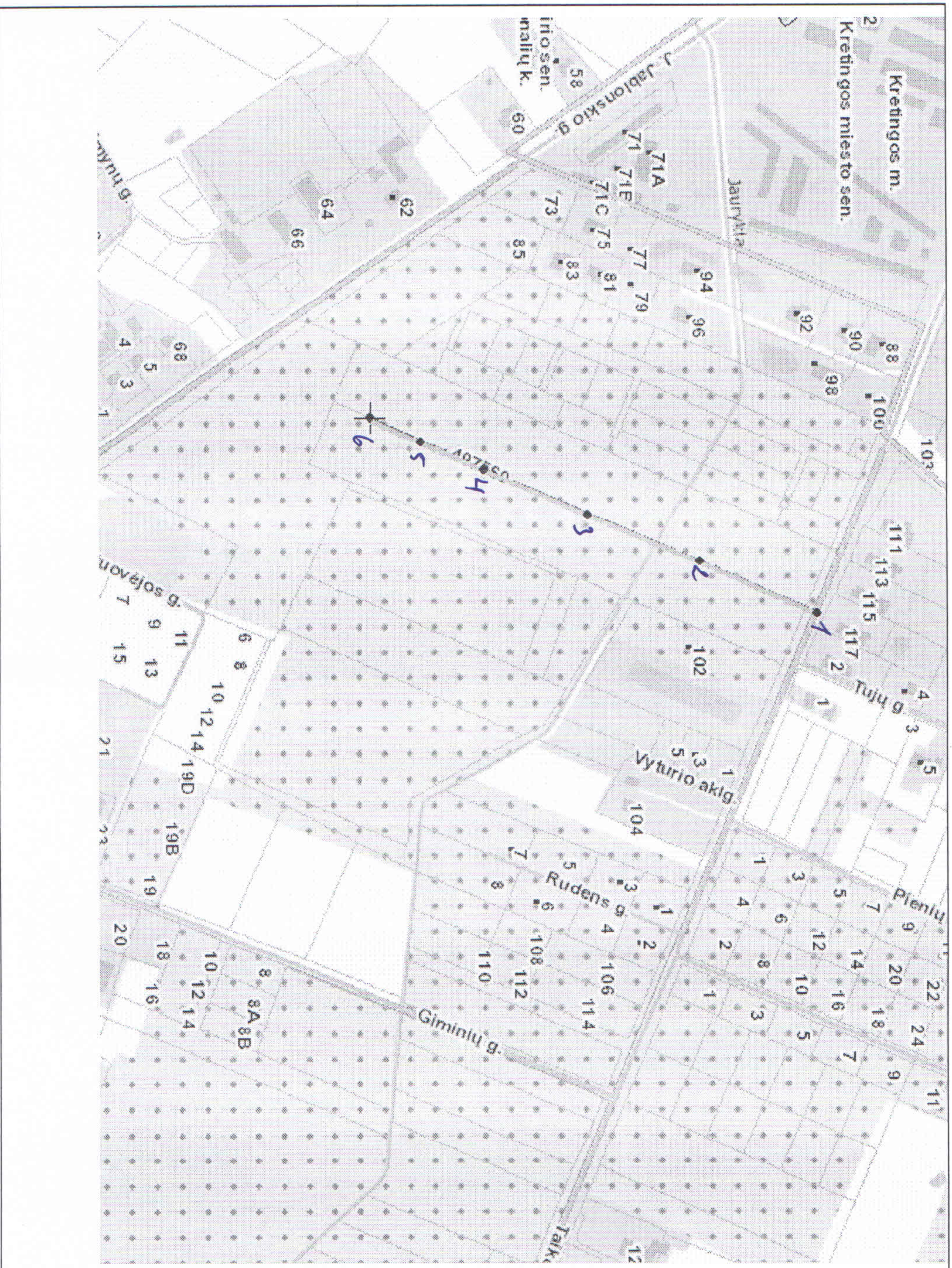


Kartografinis pagrindas		
Koordinacijų sistema		
Koordinacijų nustatymo būdas		
KOORDINACIJŲ ŽINIARAŠTIS		
Nr. plane	X	Y
1	6192557	337211
2	6192729	337494
3	6192732	337576
4	6192803	337650
5	6192843	337711
6	6192787	337714
7	6192523	337854
8	6192274	337986
9	6191888	338174
10	6191843	338132
11	6191761	338198

Kretingos rajono savivaldybės tarybos
20 m. d. sprendimo Nr. T2-
priedas

KLUONALIŲ KAIME VIRŽIŲ GATVĖS IŠDĖSTYMO PLANAS

M 1:5000



KOOORDINACIŲ ŽINIARAŠTIS		
Nr. pla ne	X	Y
1	6197345	329295
2	6197249	329252
3	6197154	329214
4	6197067	329175
5	6197014	329152
6	6196972	329134

Kretingos rajono savivaldybės tarybos
2009 m. lapkričio mėn 26. d. sprendimo Nr. T2-343
priedas

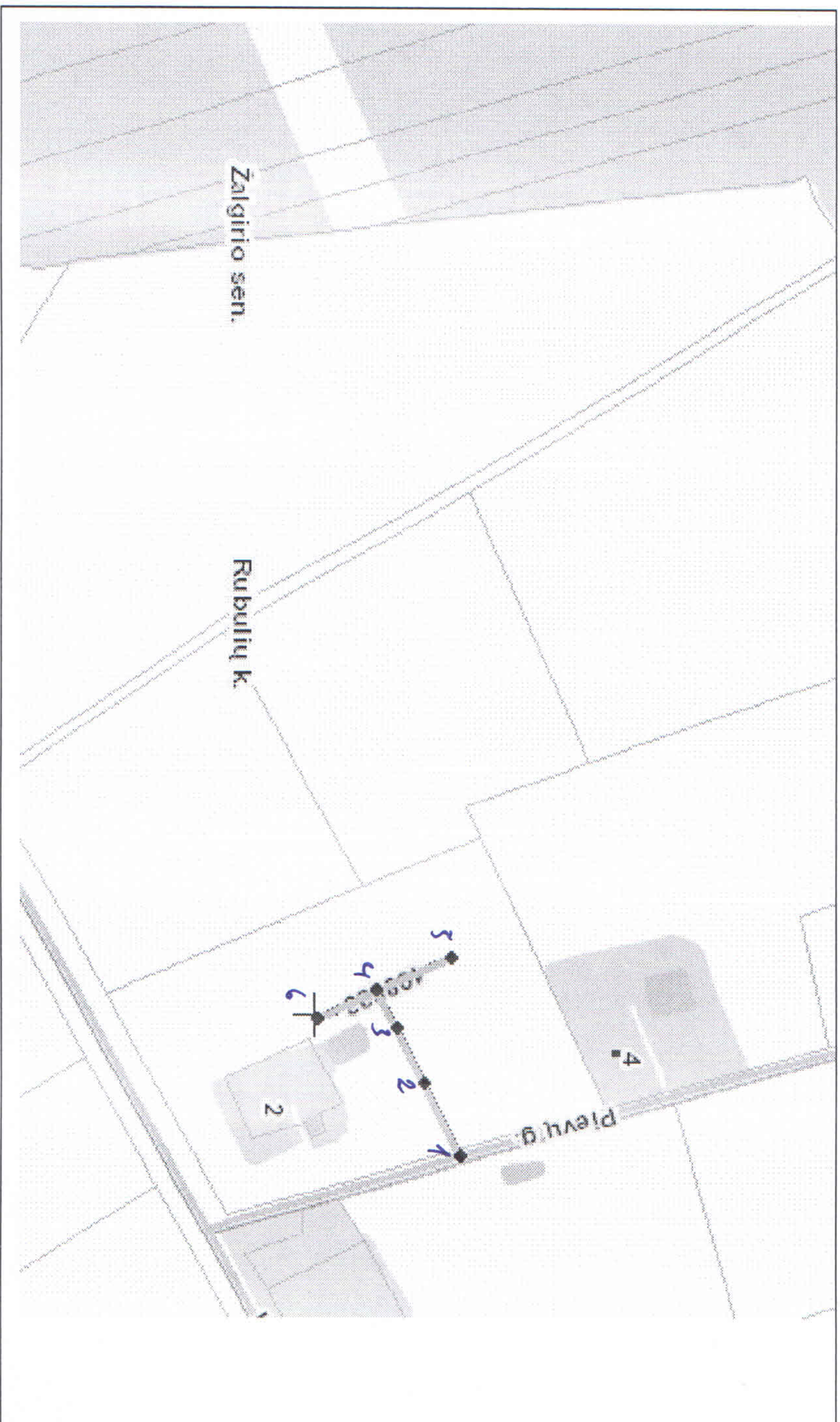
KLUONALIŲ KAIME AIDO GATVĖS IŠDĖSTYMO PLANAS
M 1:5000



Kartografinis pagrindas		
Koordinacijų sistema		
Koordinacijų nustatymo būdas		
KOORDINAČIŲ ŽINIARAŠTIS		
Nr.pla ne	X	Y
1	6197196	329652
2	6197243	329673
3	6197302	329701
4	6197364	329728
5	6197396	329739

Kretingos rajono savivaldybės tarybos
20 m.
d. sprendimo Nr. T
priedas

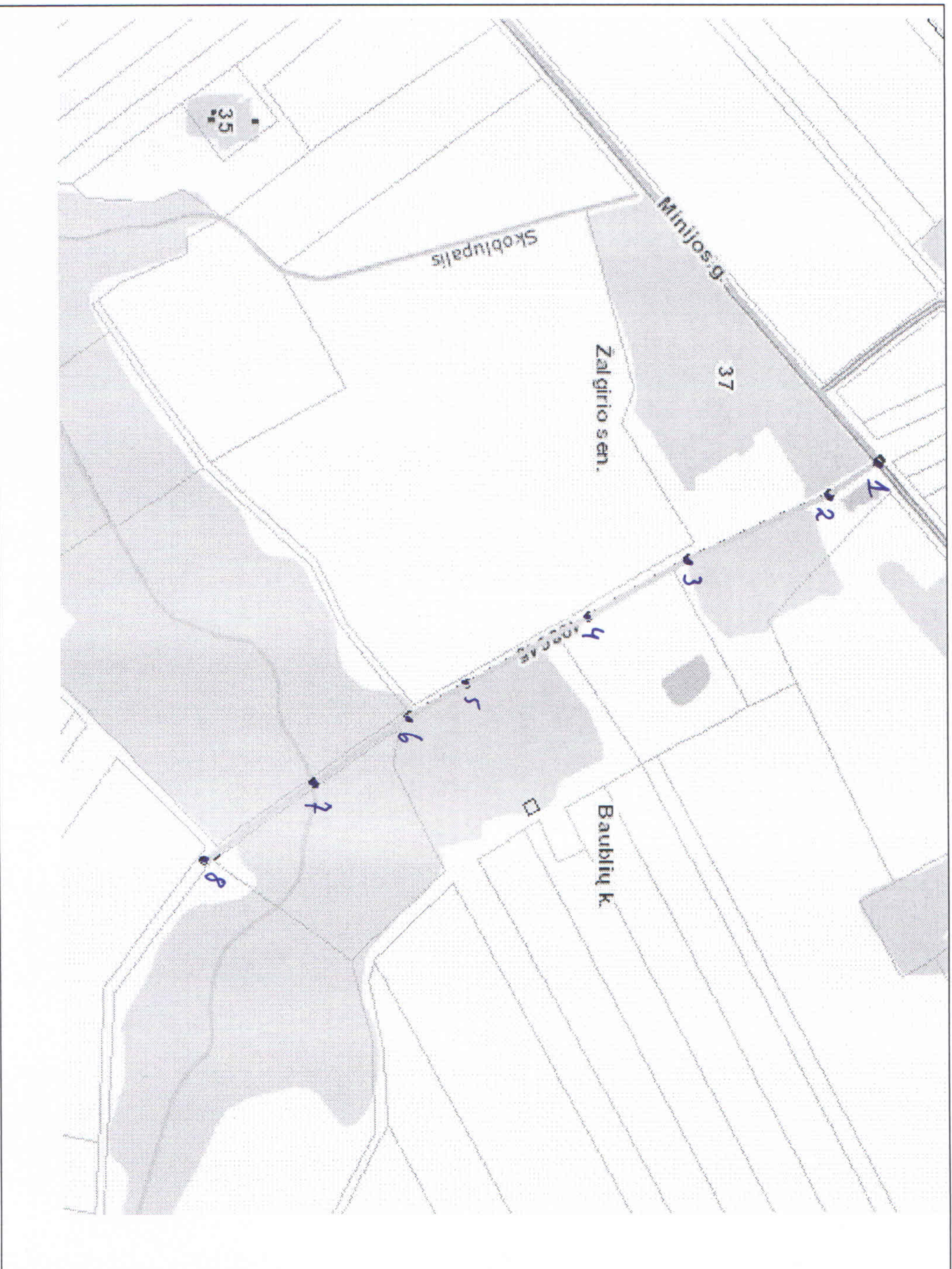
RUBULIŲ KAIME ŠLAMUČIŲ GATVĖS IŠDĖSTYMO PLANAS M 1:5000



Kartografinis pagrindas		
Koordinacijų sistema		
Koordinacijų nustatymo būdas		
KOORDINACIJŲ ŽINIARAŠTIS		
Nr. plane	X	Y
1	6199677	336157
2	6199654	336113
3	6199639	336081
4	6199627	336060
5	6199670	336043
6	6199591	336076

Kretingos rajono savivaldybės tarybos
20 m. d. sprendimo Nr. T2-
priedas

BAUBLIŲ KAIME KALNUPIO GATVĖS IŠDĖSTYMO PLANAS
M 1:5000



Kartografinis pagrindas		
Koordinacijų sistema		
Koordinacijų nustatymo būdas		
KOORDINAČIŲ ŽINIARAŠTIS		
Nr. pla ne	X	Y
1	6191801	338250
2	6191764	338273
3	6191663	338319
4	6191590	338360
5	6191502	338408
6	6191458	338431
7	6191389	338480
8	6191319	338532