











DETALIOJO PLANO SIMBOLIAI

-  DETALIOJO PLANO GALIOJIMO RIBA (SUTAMPA SU PLANUOJAMOS TERITORIJOS RIBA)
-  PLANUOJAMOS TERITORIJOS RIBA
-  GRETIMŲ ŽEMĖS SKLYPŲ PRELIMINARIOS RIBOS
-  GRETIMŲ ŽEMĖS SKLYPŲ KADASTRINĖS RIBOS
-  ĮVAŽIAVIMAS/IŠVAŽIAVIMAS, EISMO KRYPTIS
-  SUSISIEKIMO TINKLAS
-  REKREACINĖS TERITORIJOS (R)



S-01	22592
R2	-
-	-
-	-

562700020162  
Sklypo riba preliminari

Naujųjų Gintarų g.

Alantų g.

562700020043  
Sklypo riba preliminari

562700020144  
Sklypo riba preliminari

562700020122  
Sklypo riba preliminari

562700020042  
Sklypo riba geodezinė

562700020107  
Sklypo riba preliminari

562700020256  
Sklypo riba preliminari

562700020292  
Sklypo riba preliminari

562700020213  
Sklypo riba preliminari

Atestato Nr.	 <b>UAB „EKOSISTEMA“</b> www.ekosistema.lt Taikos pr. 119, Klaipėda LT - 94231, Klaipėdos m.sav Tel. (8-46) 430 463, ekosistema@klaipeda.balt.net				DETALUSIS PLANAS		
					Kartenos mstl., Kartenos sen., Kretingos raj.		
	Pareigos	Vardas Pavardė	Parašas	Data	Brėžinys:	Laida	
27850	PV	Aleksas Strigūnas			TERITORIJOS KONCEPCIJOS	0	
27850	PDV	Aleksas Strigūnas			BRĖŽINYS M 1:1000		
DP	Planavimo organizatorius: Kretingos rajono savivaldybės administracija				S1-252	Lapas	Lapų
						1	1