

**ubėnų k. gatvių išdėstymo planas**  
**M 1:10000**

Kretingos rajono savivaldybės tarybos  
 20\_\_ m. \_\_\_\_ d. sprendimo Nr. \_\_\_\_  
 priedas



Kartografinis pagrindas		Ortofoto
Koordinatinių nustatymo būdas		Grafinis
<b>KOORDINACIŲ ŽINIAKRAŠTIS</b>		
Nr. plane	X	Y
A1	6210612	328565
A2	6209454	328485
A3	6208257	328366

Kretingos rajono savivaldybės administracija  
Savanorių g. 29A LT-97111 Kretinga

### INFORMACIJA APIE PAVADINIMŲ GATVĖMS SUTEIKIMĄ AR KEITIMĄ

Nr. \_\_\_\_\_  
(data)

Savivaldybės pavadinimas: **Kretingos rajono**

Savivaldybės tarybos sprendimo dėl pavadinimo  
gatvei suteikimo ar keitimo Nr. ir priėmimo data: \_\_\_\_\_, **20** m. \_\_\_\_\_ d.

Gyvenamosios vietovės pavadinimas: **Daubėnų k.**

Gyvenamosios vietovės identifikavimo kodas: **13137**


Suteiktas gatvės pavadinimas	Buvęs gatvės pavadinimas	Gatvės taškų, pažymėtų plane, Nr.	Pastabos apie gatvės prijungimą, buvusį priklausymą kitai gyvenamajai vietai ir kita
Kretingos gatvė		A1-A3	

Dokumentą parengė: specialistas Ingrida Grinevičienė

**Šumilio k. gatvių išdėstymo planas**  
**M 1:7500**

Kretingos rajono savivaldybės tarybos  
 20\_\_ m. \_\_\_\_ d. sprendimo Nr. \_\_\_\_  
 priedas

Kartografinis pagrindas		Ortofoto	
Koordinatų nustatymo būdas		Grafinis	
<b>KOORDINACIŲ ŽININARŠTIS</b>			
Nr. plane	X	Y	
A1	6215638	323597	
A2	6215800	323668	
A3	6215943	323724	
A4	6216039	323759	
A5	6216170	323815	
A6	6216269	323859	
A7	6216348	323851	
A8	6216638	323890	
A9	6216689	323906	
A10	6216733	323898	
A11	6216805	323914	
A12	6216959	323910	



Kretingos rajono savivaldybės administracija  
Savanorių g. 29A LT-97111 Kretinga

### INFORMACIJA APIE PAVADINIMŲ GATVĖMS SUTEIKIMĄ AR KEITIMĄ

Nr. \_\_\_\_\_  
(data)

Savivaldybės pavadinimas: **Kretingos rajono**

Savivaldybės tarybos sprendimo dėl pavadinimo  
gatvei suteikimo ar keitimo Nr. ir priėmimo data: \_\_\_\_\_, 20\_\_\_\_ m. \_\_\_\_\_ d.

Gyvenamosios vietovės pavadinimas: **Drumulio k.**

Gyvenamosios vietovės identifikavimo kodas: **13776**


Suteiktas gatvės pavadinimas	Buvęs gatvės pavadinimas	Gatvės taškų, pažymėtų plane, Nr.	Pastabos apie gatvės prijungimą, buvusį priklausymą kitai gyvenamajai vietai ir kita
Drumulio gatvė		A1-A12	

Dokumentą parengė: specialistas Ingrida Grinevičienė

**Pažučių k. gatvių išdėstymo planas**  
**M 1:5000**

Kretingos rajono savivaldybės tarybos  
 20\_\_ m. \_\_ d. sprendimo Nr. \_\_\_\_  
 priedas

Kartografinis pagrindas		Ortofoto
Koordinacių nustatymo būdas		Grafinis
<b>KOORDINACIŲ ŽINIARAŠTIS</b>		
Nr. plane	X	Y
A1	6214008	327083
A2	6214061	326932
A3	6214257	326482
A4	6214255	326472
A5	6214231	326453
A6	6214225	326440
A7	6214270	326397
A8	6214297	326199
A9	6214321	326165
A10	6214352	326101
A11	6214419	325958



Kretingos rajono savivaldybės administracija  
Savanorių g. 29A LT-97111 Kretinga

### INFORMACIJA APIE PAVADINIMŲ GATVĖMS SUTEIKIMĄ AR KEITIMĄ

Nr. \_\_\_\_\_  
(data)

Savivaldybės pavadinimas: **Kretingos rajono**

Savivaldybės tarybos sprendimo dėl pavadinimo  
gatvei suteikimo ar keitimo Nr. ir priėmimo data: \_\_\_\_\_, 20\_\_\_\_ m. \_\_\_\_\_ d.

Gyvenamosios vietovės pavadinimas: **Mažučių k.**

Gyvenamosios vietovės identifikavimo kodas: **20479**

Suteiktas gatvės pavadinimas	Buvęs gatvės pavadinimas	Gatvės taškus, pažymėtų plane, Nr.	Pastabos apie gatvės prijungimą, buvusį priklausymą kitai gyvenamajai vietai ir kita
Dvaro gatvė		AI-A11	

Dokumentą parengė: specialistas Ingrida Grinevičienė

**Kačkzēmės k. gatvū īšdēstymo plānas**  
**M 1:5000**

Kretingos rajono savivaldybės tarybos  
 20\_\_ m. \_\_ d. sprendimo Nr. \_\_\_\_  
 priedas

Kartografinis pagrindas		Ortofoto
Koordinatinių nustatymo būdas		Grafinis
<b>KOORDINACIŲ ŽINIARAŠTIS</b>		
Nr. plane	X	Y
A1	6219030	323472
A2	6219112	323427
A3	6219308	323509
A4	6219588	323517
A5	6219765	323467
A6	6219826	323478
A7	6219966	323449
A8	6220027	323491



Kretingos rajono savivaldybės administracija  
Savanorių g. 29A LT-97111 Kretinga

### INFORMACIJA APIE PAVADINIMŲ GATVĖMS SUTEIKIMĄ AR KEITIMĄ

Nr. \_\_\_\_\_  
(data)

Savivaldybės pavadinimas: **Kretingos rajono**

Savivaldybės tarybos sprendimo dėl pavadinimo  
gatvei suteikimo ar keitimo Nr. ir priėmimo data: \_\_\_\_\_, 20\_\_\_\_ m. \_\_\_\_\_ d.

Gyvenamosios vietovės pavadinimas: **Laukžemės k.**

Gyvenamosios vietovės identifikavimo kodas: **19220**

Suteiktas gatvės pavadinimas	Buvęs gatvės pavadinimas	Gatvės taškus, pažymėtų plane, Nr.	Pastabos apie gatvės prijungimą, buvusį priklausymą kitai gyvenamajai vietai ir kita
Tako gatvė		A1-A8	

Dokumentą parengė: specialistas Ingrida Grinevičienė



Kretingos rajono savivaldybės administracija  
Savanorių g. 29A LT-97111 Kretinga

### INFORMACIJA APIE PAVADINIMŲ GATVĖMS SUTEIKIMĄ AR KEITIMĄ

Nr. \_\_\_\_\_  
(data)

Savivaldybės pavadinimas: **Kretingos rajono**

Savivaldybės tarybos sprendimo dėl pavadinimo  
gatvei suteikimo ar keitimo Nr. ir priėmimo data: \_\_\_\_\_, 20\_\_\_\_ m. \_\_\_\_\_ d.

Gyvenamosios vietovės pavadinimas: **Šukės k.**

Gyvenamosios vietovės identifikavimo kodas: **28763**


Suteiktas gatvės pavadinimas	Buvęs gatvės pavadinimas	Gatvės tašku, pažymėtų plane, Nr.	Pastabos apie gatvės prijungimą, buvusį priklausymą kitai gyvenamajai vietai ir kita
Vienkiemio gatvė		A1-A9	

Dokumentą parengė: specialistas Ingrida Grinevičienė

Kretingos rajono savivaldybės tarybos  
 20\_\_ m. \_\_\_\_ d. sprendimo Nr. \_\_\_\_  
 priedas

**Vaineikių k. gatvių išdėstymo planas**  
**M 1:3500**

Kartografinis pagrindas		Orofoto
Koordinatų nustatymo būdas		Grafinis
<b>KOORDINAČIŲ ŽINIARAŠTIS</b>		
Nr. planui	X	Y
A1	6211327	335014
A2	6211229	334977
A3	6210925	334845
A4	6210861	334823
A5	6210692	334757
A6	6210615	334765
A7	6210459	334773



Kretingos rajono savivaldybės administracija  
Savanorių g. 29A LT-97111 Kretinga

### INFORMACIJA APIE PAVADINIMŲ GATVĖMS SUTEIKIMĄ AR KEITIMĄ

Nr. \_\_\_\_\_  
(data)

Savivaldybės pavadinimas: **Kretingos rajono**

Savivaldybės tarybos sprendimo dėl pavadinimo  
gatvei suteikimo ar keitimo Nr. ir priėmimo data: \_\_\_\_\_, 20\_\_\_\_ m. \_\_\_\_\_ d.

Gyvenamosios vietovės pavadinimas: **Vaineikių k.**

Gyvenamosios vietovės identifikavimo kodas: **30057**

Suteiktas gatvės pavadinimas	Buvęs gatvės pavadinimas	Gatvės taškus, pažymėtų plane, Nr.	Pastabos apie gatvės prijungimą, buvusį priklausymą kitai gyvenamajai vietai ir kita
Laukų gatvė		A1-A7	

Dokumentą parengė: specialistas Ingrida Grinevičienė

Kretingos rajono savivaldybės tarybos  
20 \_\_\_\_ m. \_\_\_\_ d. sprendimo Nr. \_\_\_\_  
priedas

**Skėmės k. gatvių išdėstymo planas**  
**M 1:7500**

Kartografinis pagrindas		Orofoto
Koordinatų nustatymo būdas		Grafinis
KOORDINACIŲ ŽINIARAŠTIS		
Nr. plano	X	Y
A1	6218840	323645
A2	6218850	323626
A3	6218980	323563
A4	6219340	322648
A5	6219411	322573
A6	6219485	322558
A7	6219557	322507
A8	6219602	322505
A9	6219832	322460
A10	6219948	322468
A11	6220009	322436
A12	6220062	322441
A13	6220126	322433



Kretingos rajono savivaldybės administracija  
Savanorių g. 29A LT-97111 Kretinga

### INFORMACIJA APIE PAVADINIMŲ GATVĖMS SUTEIKIMĄ AR KEITIMĄ

Nr. \_\_\_\_\_  
(data)

Savivaldybės pavadinimas: **Kretingos rajono**

Savivaldybės tarybos sprendimo dėl pavadinimo  
gatvei suteikimo ar keitimo Nr. ir priėmimo data: \_\_\_\_\_, 20\_\_\_\_ m. \_\_\_\_\_ d.

Gyvenamosios vietovės pavadinimas: **Laukžemės k.**

Gyvenamosios vietovės identifikavimo kodas: **19220**

Suteiktas gatvės pavadinimas	Buvęs gatvės pavadinimas	Gatvės tašku, pažymėtų plane, Nr.	Pastabos apie gatvės prijungimą, buvusį priklausymą kitai gyvenamajai vietai ir kita
Malūno gatvė		A1-A13	

Dokumentą parengė: specialistas Ingrida Grinevičienė

**Našios Ipties k. gatvių išdėstymo planas**  
**M 1:10000**

Kretingos rajono savivaldybės tarybos  
 20\_\_ m. \_\_ d. sprendimo Nr. \_\_\_\_  
 priedas

Kartografinis pagrindas		Ortofoto	
Koordinacijų nustatymo būdas		Gratinis	
KOORDINACIŲ ŽINIARAŠTIS			
Nr. plane	X	Y	
A1	6224074	329762	
A2	6223987	329837	
A3	6223865	330101	
A4	6223773	330358	
A5	6223759	330593	
A6	6223744	330874	
A7	6223738	330950	
A8	6223685	331093	
A9	6223434	331675	
A10	6223328	331948	



Kretingos rajono savivaldybės administracija  
Savanorių g. 29A LT-97111 Kretinga

### INFORMACIJA APIE PAVADINIMŲ GATVĖMS SUTEIKIMĄ AR KEITIMĄ

Nr. \_\_\_\_\_  
(data)

Savivaldybės pavadinimas: **Kretingos rajono**

Savivaldybės tarybos sprendimo dėl pavadinimo  
gatvei suteikimo ar keitimo Nr. ir priėmimo data: \_\_\_\_\_, **20** m. \_\_\_\_\_ d.

Gyvenamosios vietovės pavadinimas: **Naujosios Iplities k.**

Gyvenamosios vietovės identifikavimo kodas: **21789**

Suteiktas gatvės pavadinimas	Buvęs gatvės pavadinimas	Gatvės taškus, pažymėtų plane, Nr.	Pastabos apie gatvės prijungimą, buvusį priklausymą kitai gyvenamajai vietai ir kita
Laukų gatvė		A1-A10	

Dokumentą parengė: specialistas Ingrida Grinevičienė