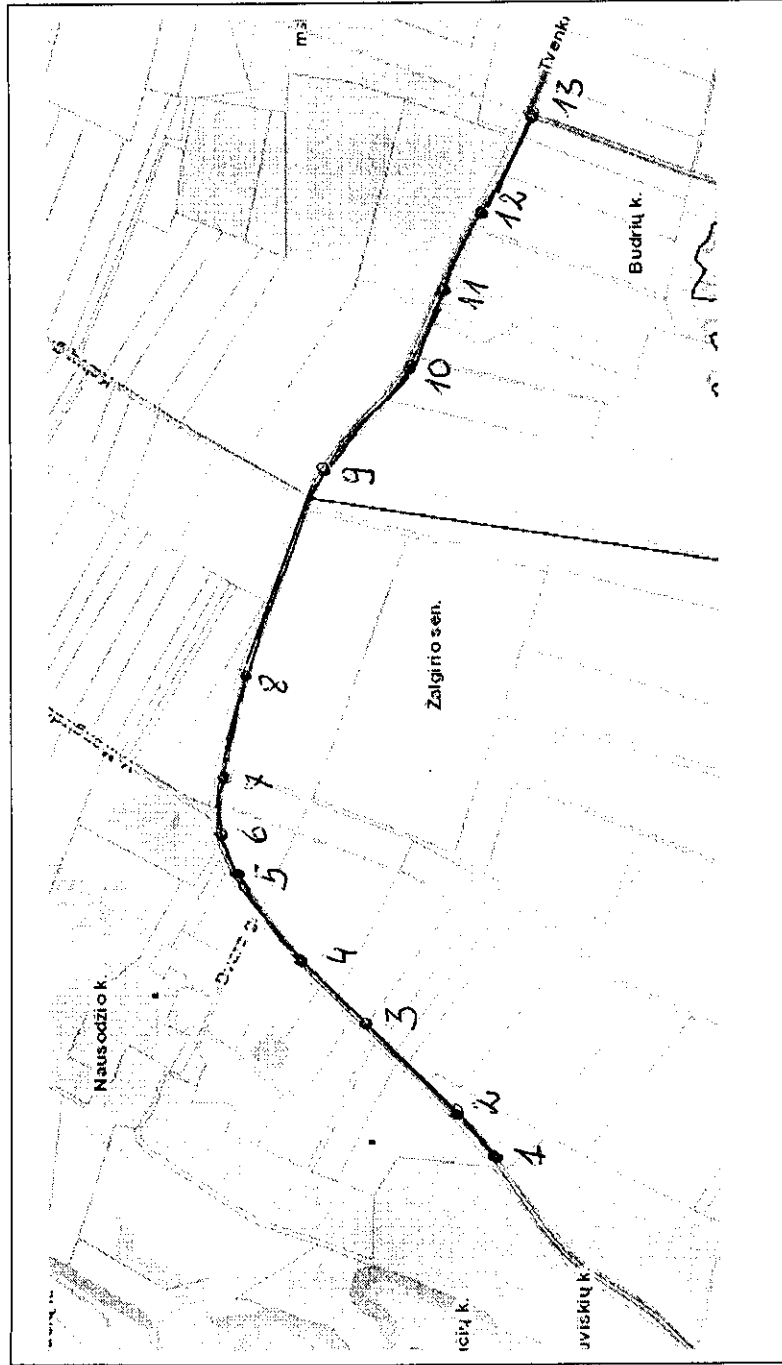


Kretingos rajono savivaldybės tarybos
 2011 m. rugsejo mėn. 29 d. sprendimo Nr.
 priedas

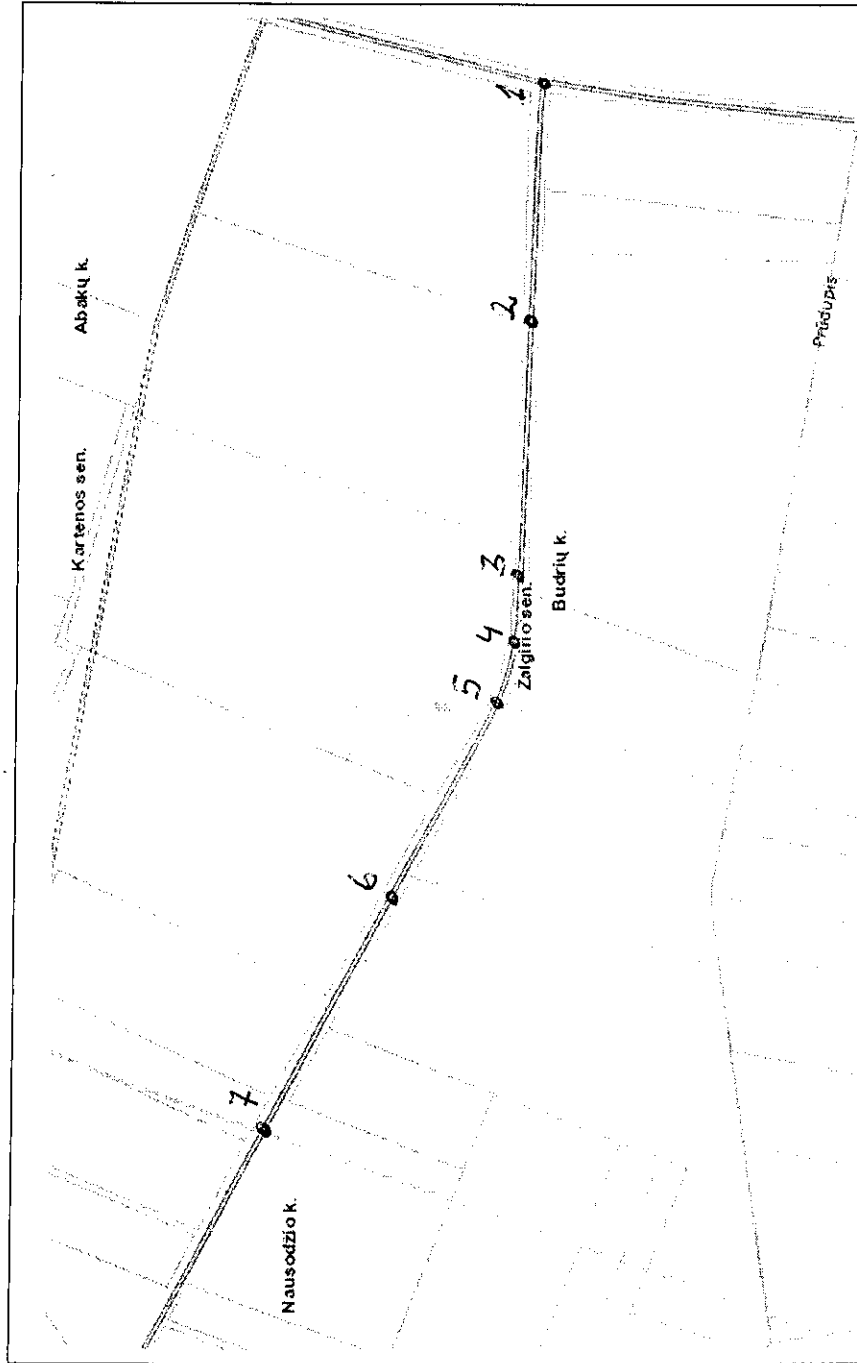
NAUSDŽIO KAIME PAKRANTĖS GATVĖS IŠDĖSTYMO PLANAS
 M 1:10000



Kartografinis pagrindas		Kartografinis pagrindas	
Koordinacių sistema		Koordinacių sistema	
Koordinacių nustatymo būdas		Koordinacių nustatymo būdas	
KOORDINACIŲ ŽINIARAŠTIS			
Nr. plane	X	Y	
1	6196218	337740	
2	6196271	337810	
3	6196429	337972	
4	6196522	338063	
5	6196653	338235	
6	6196722	338292	
7	6196671	338374	
8.	6196638	338534	
9	6196502	338900	
10	6196369	339062	
11	6196288	339252	
12	6196243	339329	
13	6196161	339494	

Kretingos rajono savivaldybės tarybos
 2011 m. rugsėjo mėn. 24 d. sprendimo Nr.
 priedas

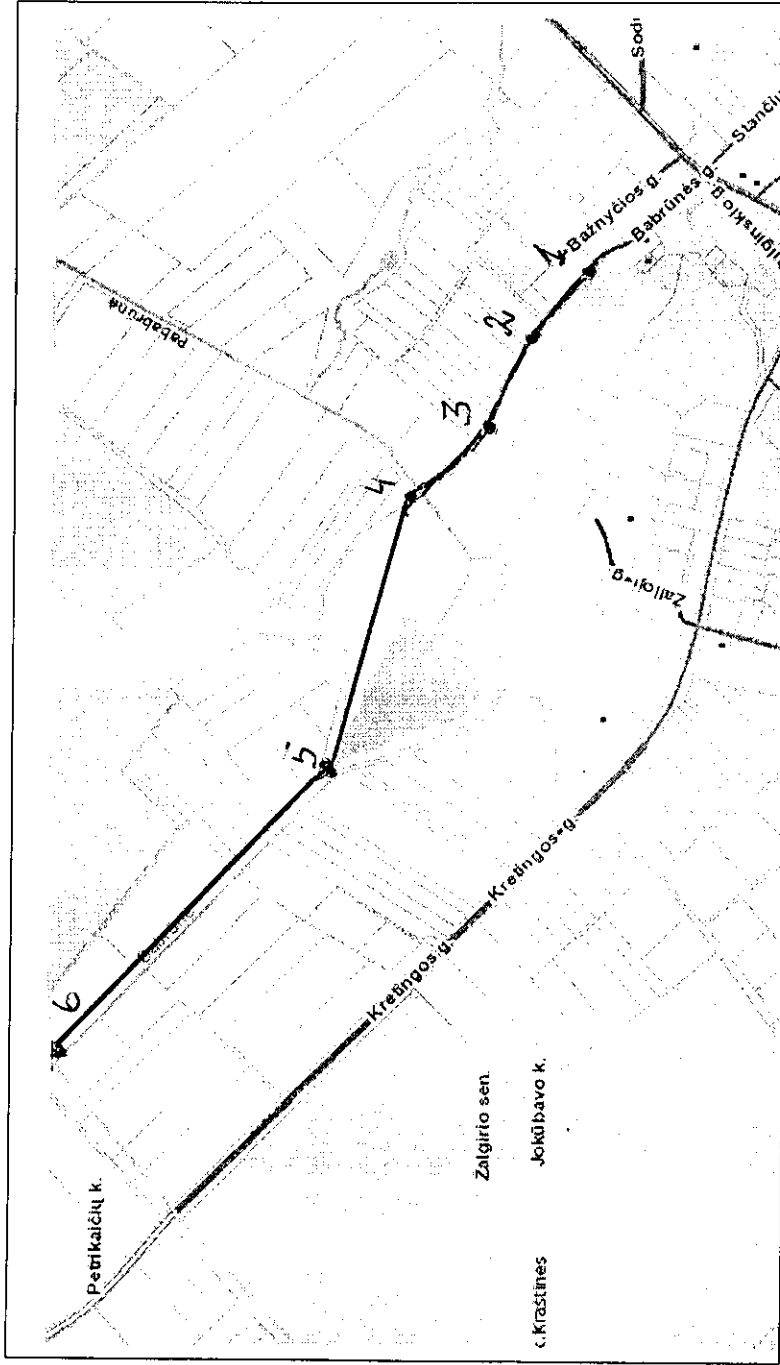
BUDRIŲ KAIME PEMPIŲ GATVĖS IŠDĖSTYMO PLANAS
M 1:2000



Kartografinis pagrindas		Koordinatų sistema		Koordinatų nustatymo būdas	
KOORDINAČIŲ ŽINIARAŠTIS					
Nr. plane	X	Y			
1	6197507	340986			
2	6197515	340783			
3	6197522	340558			
4	6197529	340504			
5	6197540	340464			
6	6197629	340293			
7	6197728	340103			

Kretingos rajono savivaldybės tarybos
 2011 m. rugsejo mėn. 23 d. sprendimo Nr.
 priedas

JOKŪBAVO KAIME BABRŪNĖS GATVĖS IŠDĖSTYMO PLANAS
 M 1:10000



Kartografinis pagrindas	
Koordinacių sistema	
Koordinacių nustatymo būdas	
KOORDINAČIŲ ŽINIARAŠTIS	
Nr. p. la ne	X Y
1	6191883 333631
2	6191984 333506
3	6192048 333361
4	6192194 333226
5	6192313 332785
6	6192747 332316