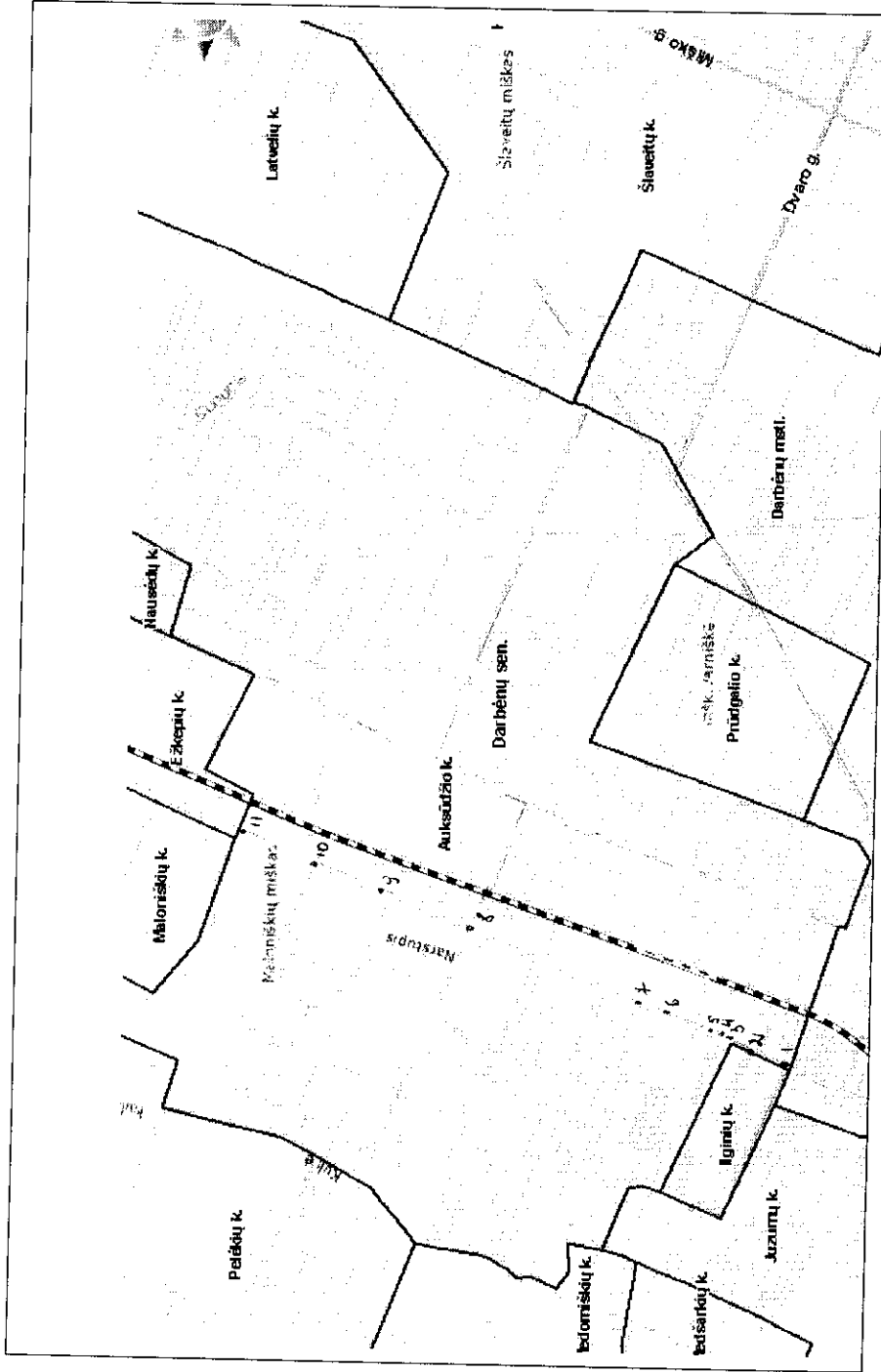


Kretingos rajono savivaldybės tarybos
 2011 m. *kov 30d* sprendimo Nr. *TD-146*
 I priedas

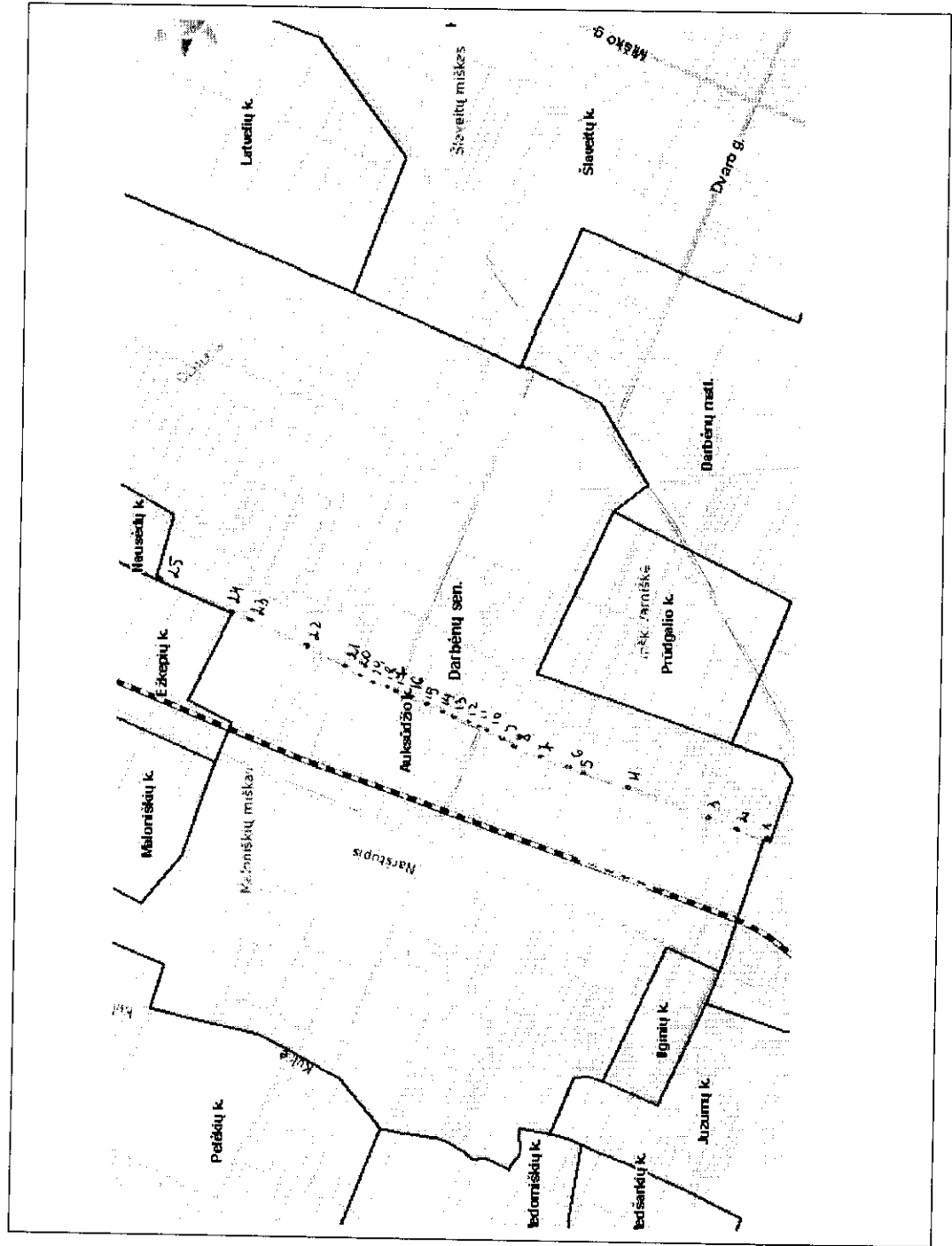
**KRETINGOS RAJONO SAVIVALDYBĖS ADMINISTRACIJOS DARBŲ SENIŪNIJOS
 AUKSŪDŽIO KAIMO SKUODO GATVĖS IŠDĖSTYMO PLANAS
 M 1:25000**



Kartografinis pagrindas		
Koordinacinių sistema		
Koordinacinių nustatymo būdas		
KOORDINACIŲ ŽINIARAŠTIS		
Nr. plane	X	Y
1.	6214892	329599
2.	6215064	329671
3.	6215187	329725
4.	6215202	329732
5.	6215245	329743
6.	6215447	329826
7.	6215604	329891
8.	6216359	330196
9.	6216778	330367
10.	6217088	330491
11.	6217428	330634

Kretingos rajono savivaldybės tarybos
 2011 m. kov 31 d. sprendimo Nr. T2-146
 I priedas

**KRETINGOS RAJONO SAVIVALDYBĖS ADMINISTRACIJOS DARBŪ SENIŪNIJOS
 AUKSŪDŽIO KAIMO AUKSŪDŽIO GATVĖS IŠDĖSTYMO PLANAS
 M 1:25000**



Kartografinis pagrindas		Koordinatinių sistema		Koordinatinių nustatymo būdas	
KOORDINACIŲ ŽINIARAŠTIS					
Nr.pla	X	Y			
1.	6214644	330244			
2.	6214804	330301			
3.	6214955	330254			
4.	6215368	330499			
5.	3215585	330575			
6.	6215662	330599			
7.	6215807	330651			
8.	6215950	330704			
9.	6215988	330720			
10.	6216101	330782			
11.	6216119	330790			
12.	6216166	330812			
13.	6216269	330855			
14.	6216313	330875			
15.	6216380	330904			
16.	6216507	330957			
17.	6216555	330973			
18.	6216638	331005			
19.	6216710	331033			
20.	6216755	331066			

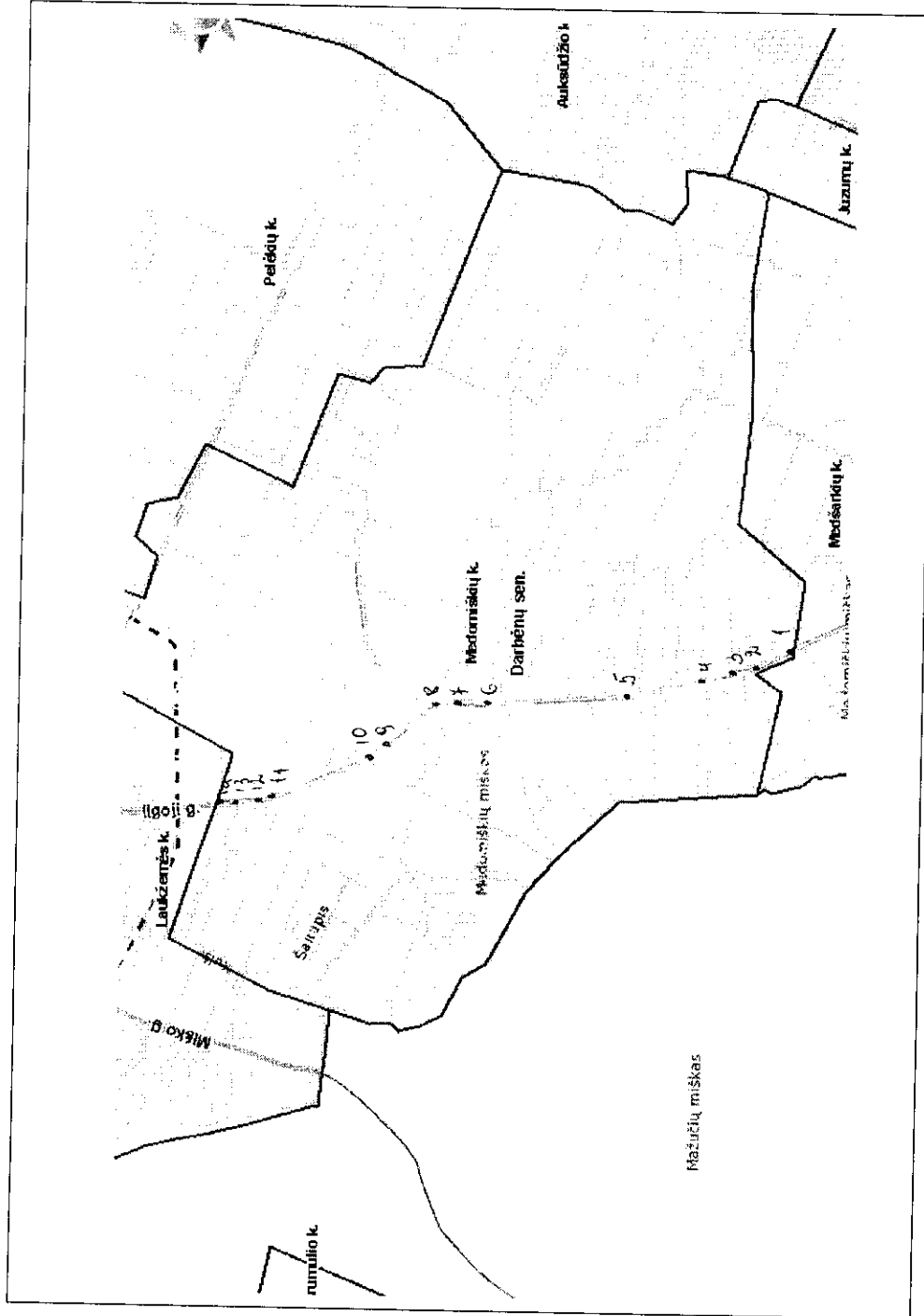
21.
22
23.
24.
25.

6216805
6217019
6217288
6217482
6217759

331101
331193
331309
331394
331516

Kretingos rajono savivaldybės tarybos
 2011 m. *berno 31 d.* sprendimo Nr. *72-146*
 I priedas

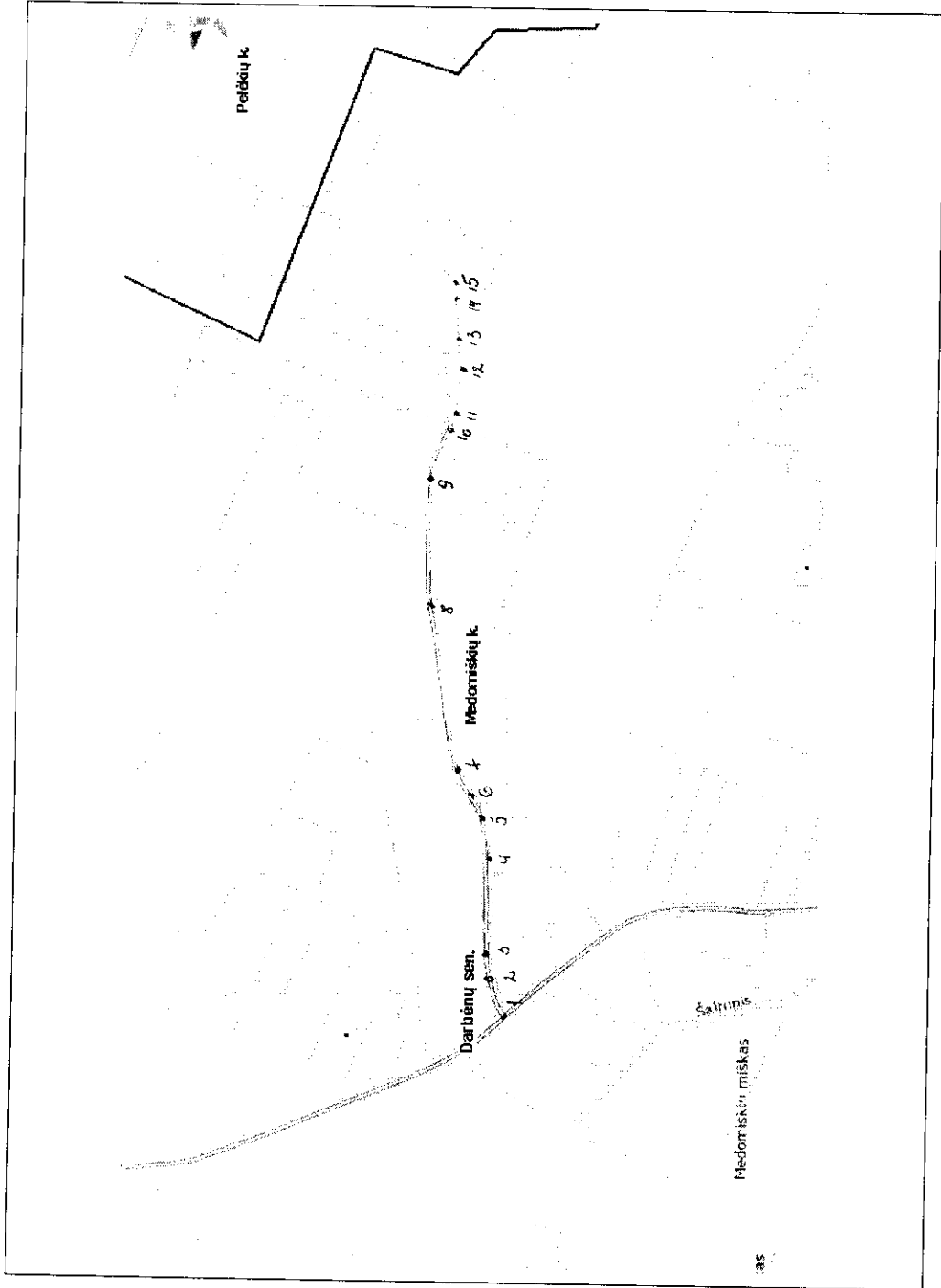
**KRETINGOS RAJONO SAVIVALDYBĖS ADMINISTRACIJOS DARBŪ SENIŪNIJOS
 MEDOMIŠKIŲ KAIMO LAUKŽEMĖS GATVĖS IŠDĖSTYMO PLANAS M 1:20000**



Kartografinis pagrindas			
Koordinacinių sistema			
Koordinacinių nustatymo būdas			
KOORDINACIŲ ŽINIARAŠTIS			
Nr. planas	X	Y	
1	6215452	326963	
2	6215597	326891	
3	6215671	326875	
4	6215790	326844	
5	6216077	326780	
6	6216614	326742	
7	6216733	326746	
8	6216807	326724	
9	6216990	326586	
10	6217056	326528	
11	6217443	326371	
12	6217482	326364	
13	6217603	326352	
14	6217629	326350	

Kretingos rajono savivaldybės tarybos
 2011 m. *kon. 31 d.* sprendimo Nr. *J2-46*
 1 priedas

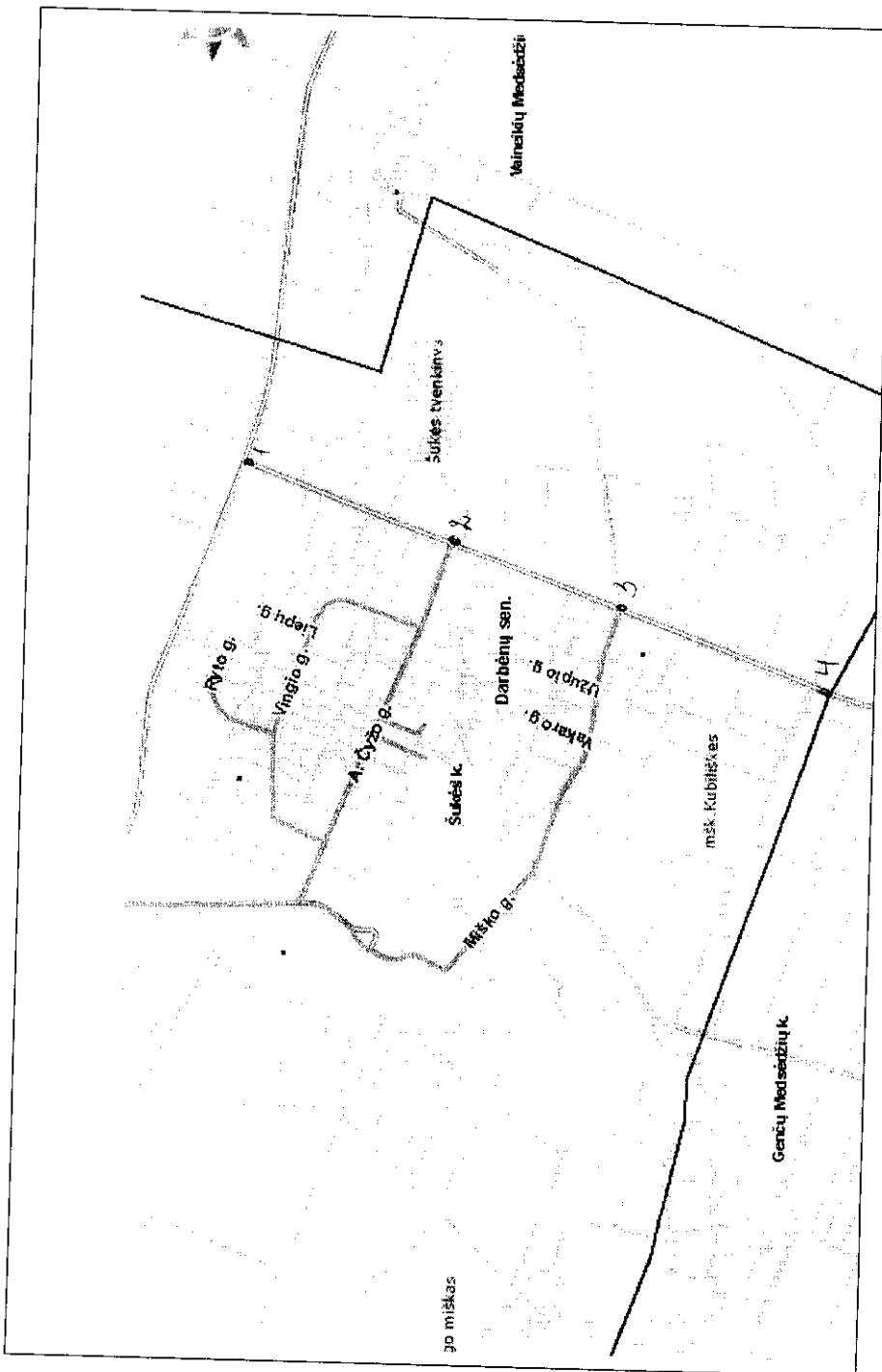
**KRETINGOS RAJONO SAVIVALDYBĖS ADMINISTRACIJOS DARBŲ SENIŪNIJOS
 MEDOMIŠKIŲ KAIMO MIŠKO GATVĖS IŠDĖSTYMO PLANAS M 1:7500**



Kartografinis pagrindas		X		Y	
Koordinacių sistema		X		Y	
Koordinacių nustatymo būdas		X		Y	
KOORDINACIŲ ŽINIARAŠTIS					
Nr. plane		X	Y		
1		6216992	326590		
2		6217011	326659		
3		6217013	326678		
4		6217021	326845		
5		6217030	326882		
6		6217057	326924		
7		6217069	326953		
8		6217107	327184		
9		6217112	327375		
10		6217086	327434		
11		6217082	327453		
12		6217079	327491		
13		6217069	327566		
14		6217089	327625		
15		6217093	327660		

Kretingos rajono savivaldybės tarybos
 2011 m. kovo 31 d. sprendimo Nr. *TD-146*
 1 priedas

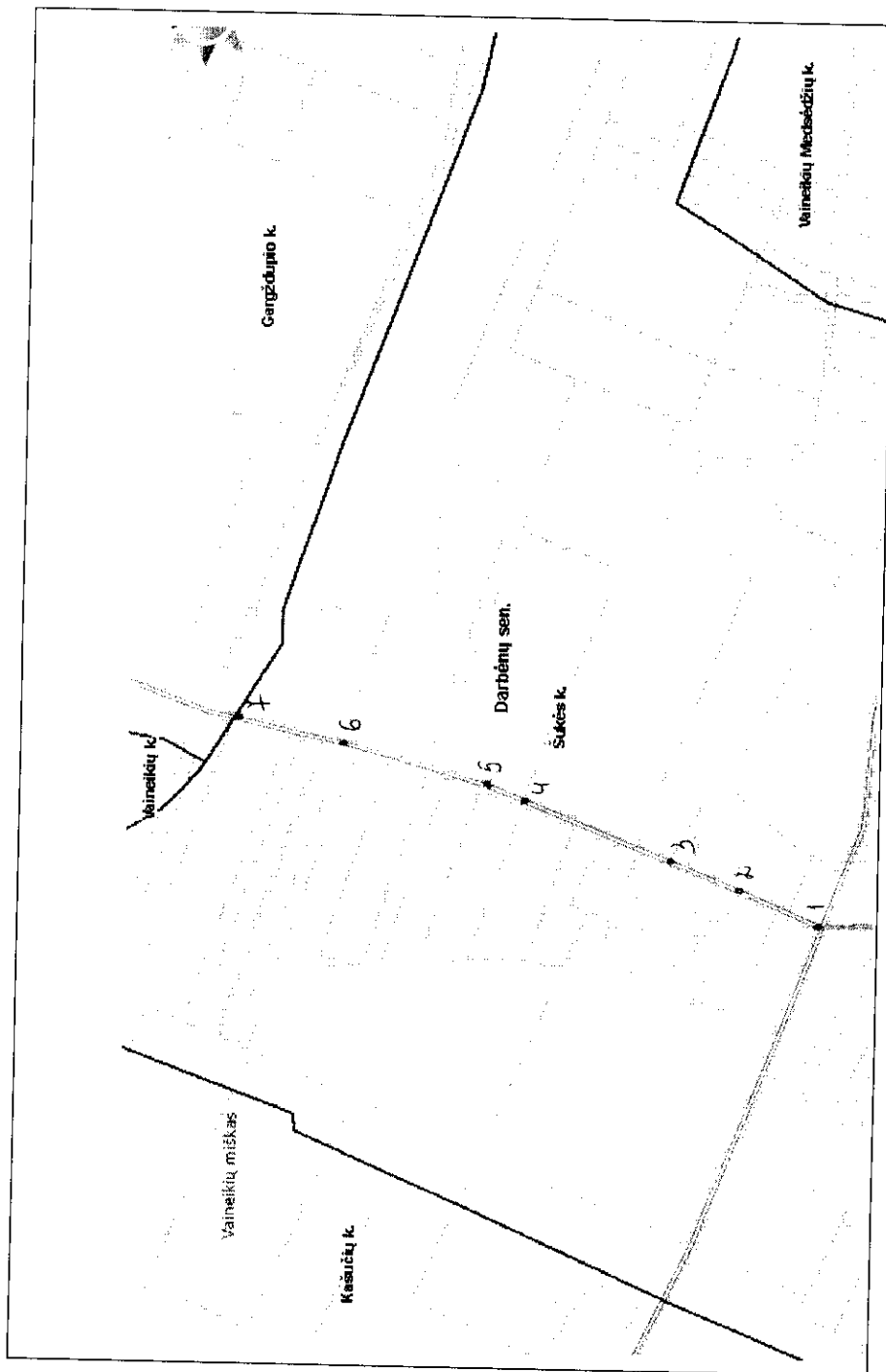
**KRETINGOS RAJONO SAVIVALDYBĖS ADMINISTRACIJOS DARBŲ SENIŪNIJOS
 ŠUKĖS KAIMO KRETINGOS GATVĖS IŠDĖSTYMO PLANAS M 1:10000**



Kartografinis pagrindas			
Koordinacių sistema			
Koordinacių nustatymo būdas			
KOORDINAČIŲ ŽINIARAŠTIS			
Nr. plane	X	Y	
1	6208672	335098	
2	6208286	334965	
3	6207971	334844	
4	6207590	334709	

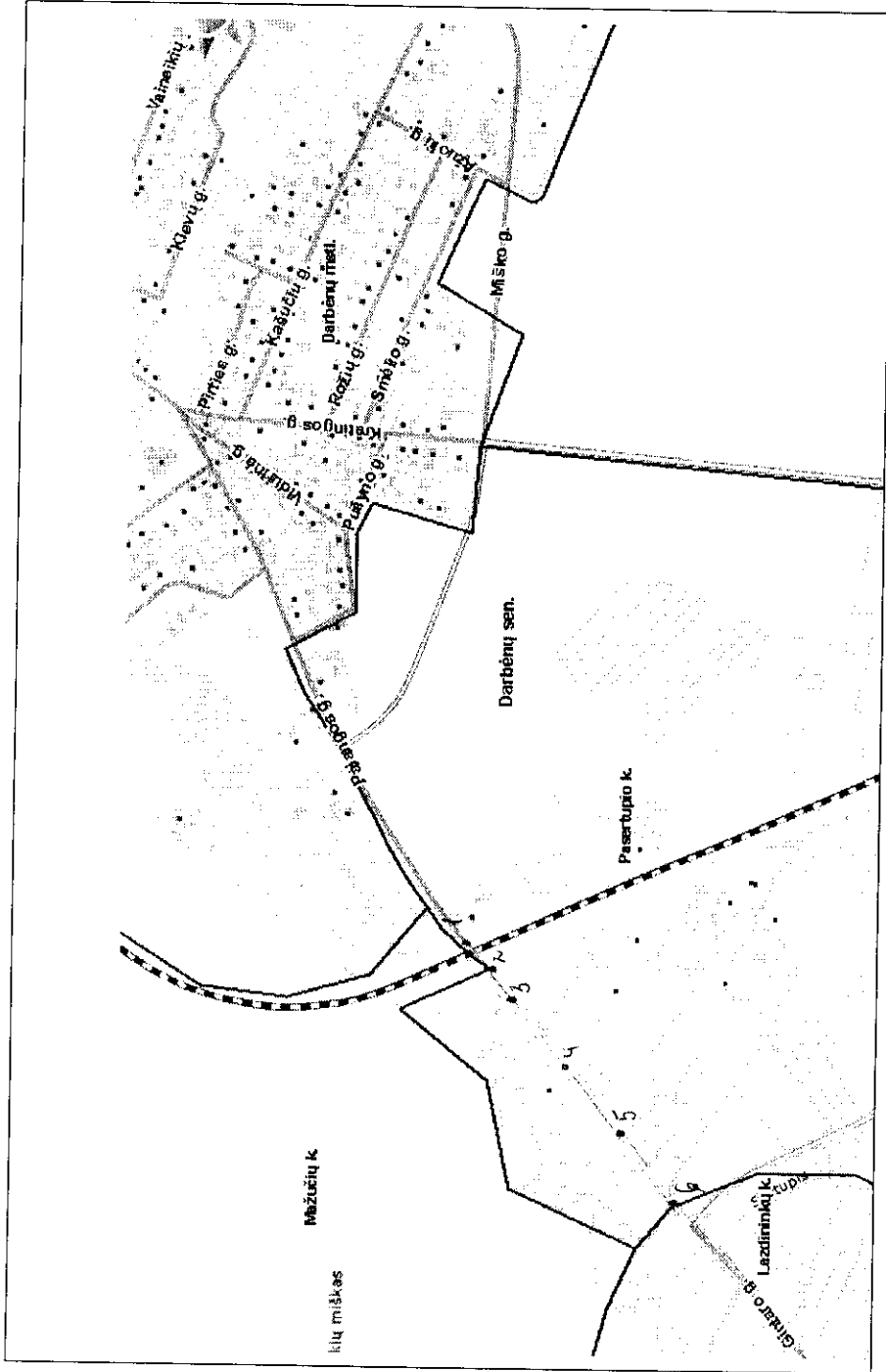
Kretingos rajono savivaldybės tarybos
 2011 m. *kov 31 d* sprendimo Nr. *TR-MG*
 1 priedas

**KRETINGOS RAJONO SAVIVALDYBĖS ADMINISTRACIJOS DARBŲ SENIŪNIJOS
 ŠUKĖS KAIMO DARBŲ GATVĖS IŠDĖSTYMO PLANAS M 1:10000**



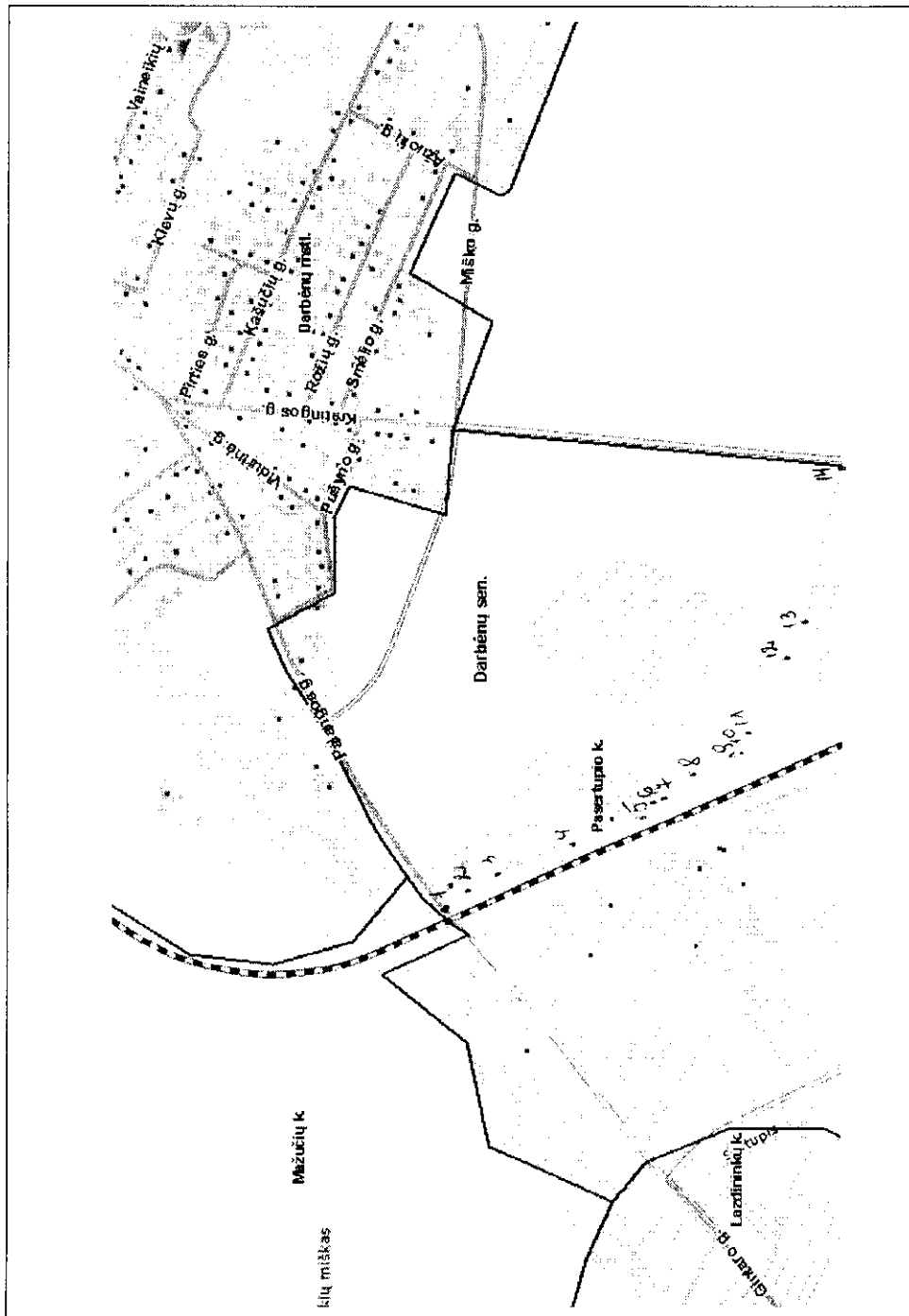
Kartografinis pagrindas		
Koordinacių sistema		
Koordinacių nustatymo būdas		
KOORDINACIŲ ŽINIARAŠTIS		
Nr. p.la ne	X	Y
1	6208933	334278
2	6209095	334345
3	6209211	334391
4	6209479	334501
5	6209547	334527
6	6209821	334598
7	6210009	334638

**KRETINGOS RAJONO SAVIVALDYBĖS ADMINISTRACIJOS DARBŲ SENIŪNIJOS
 PASERTUPIO KAIMO PASERTUPIO GATVĖS IŠDĖSTYMO PLANAS M 1:10000**



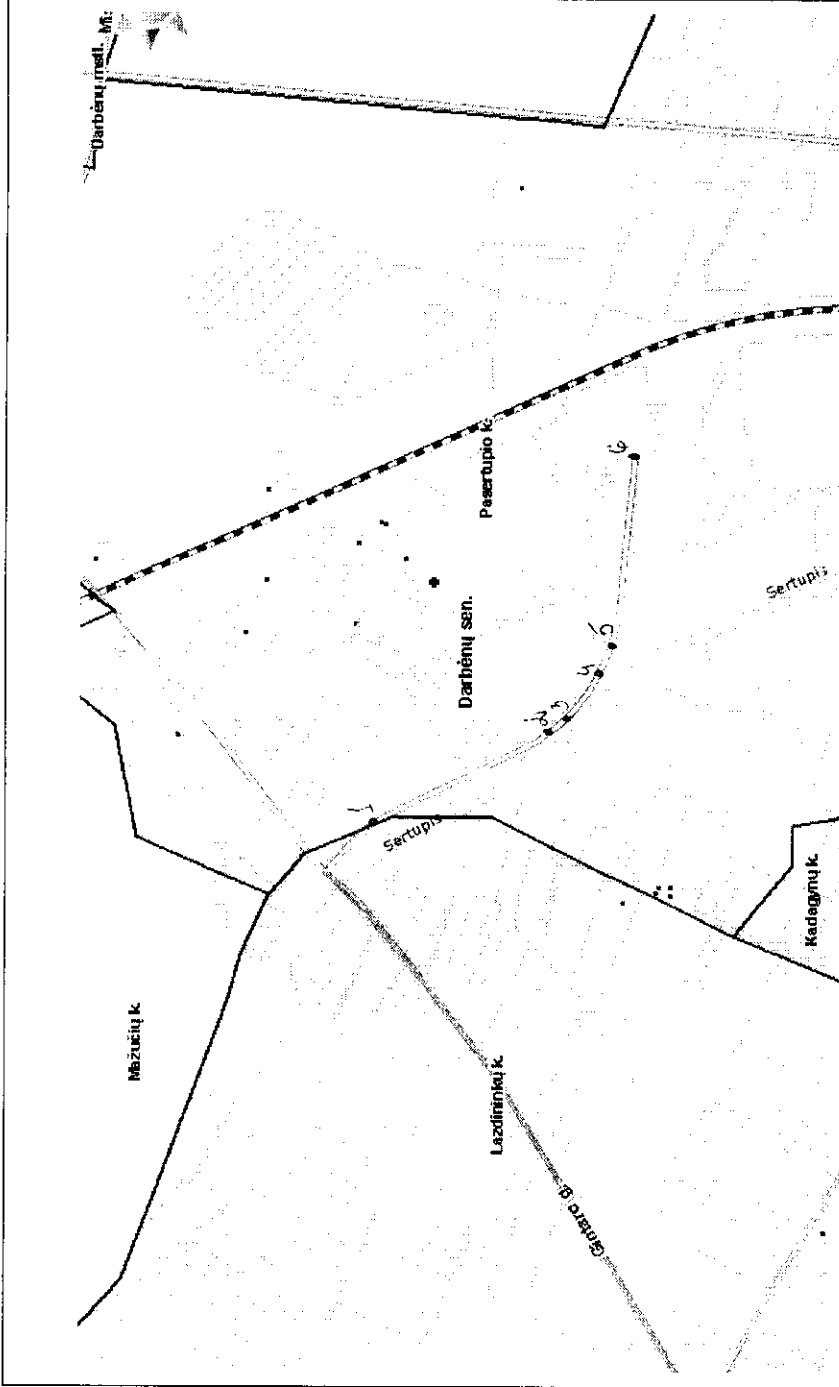
Kartografinis pagrindas		
Koordinatų sistema		
Koordinatų nustatymo būdas		
KOORDINAČIŲ ŽINIARAŠTIS		
Nr. pla ne	X	Y
1	6212559	327839
2	6212514	327789
3	6212486	327756
4	6212391	327644
5	6212269	327498
6	6212174	327373

**KRETINGOS RAJONO SAVIVALDYBĖS ADMINISTRACIJOS DARBŲ SENIŪNIJOS
 PASERTUPIO KAIMO GELEŽINKELIO GATVĖS IŠDĖSTYMO PLANAS M 1:10000**



Kartografinis pagrindas			
Koordinatinių sistema			
Koordinatinių nustatymo būdas			
KOORDINATIŲ ŽINIARAŠTIS			
Nr. pila	X	Y	
1	6212557	327839	
2	6212496	327882	
3	6212377	327937	
4	6212297	327969	
5	6212199	328002	
6	6212164	328039	
7	6212131	328054	
8	6212084	328088	
9	6212027	328090	
10	6212012	328103	
11	6211984	328172	
12	6211922	328310	
13	6211892	328384	
14	6211822	328672	

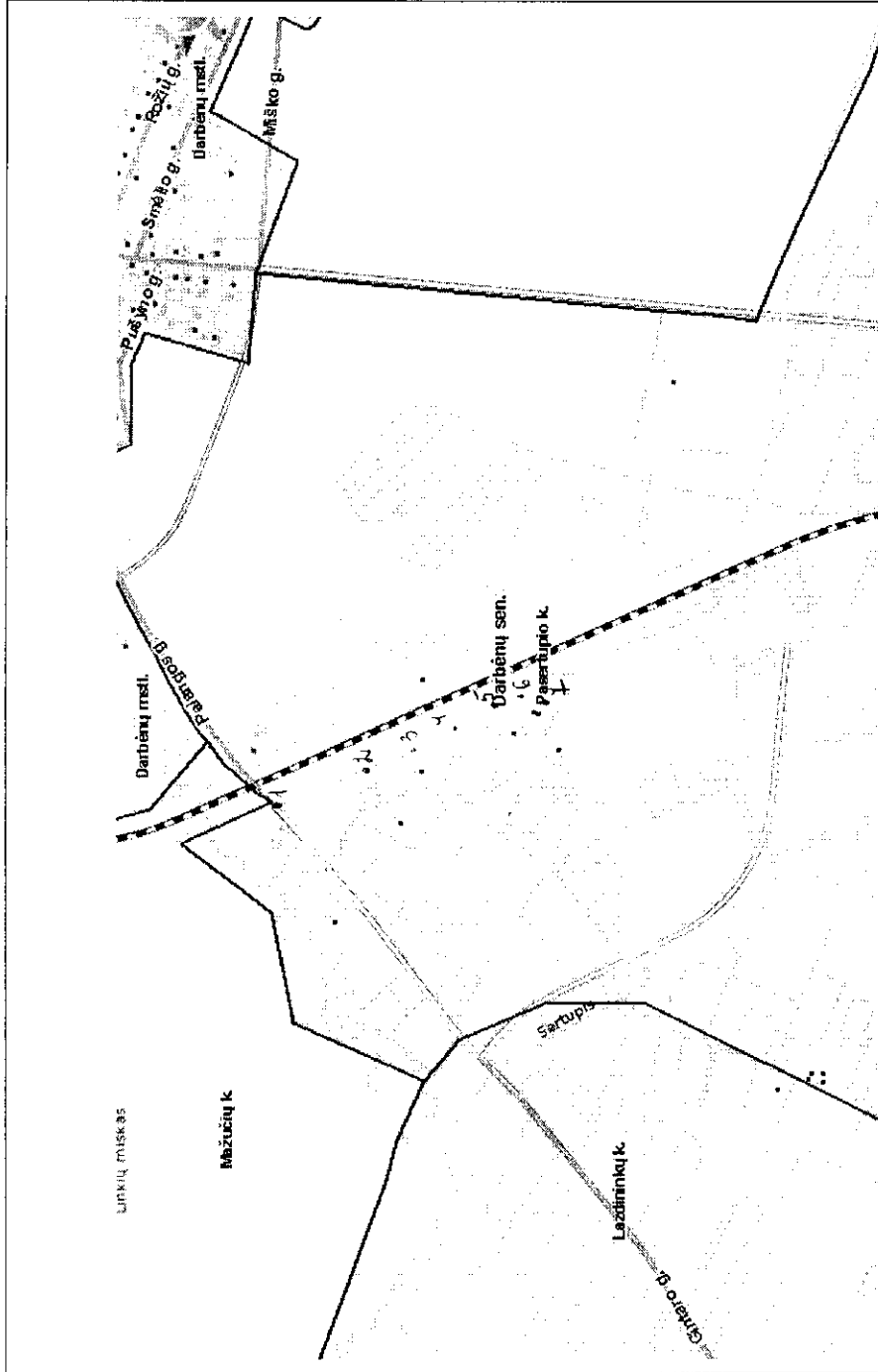
**KRETINGOS RAJONO SAVIVALDYBĖS ADMINISTRACIJOS DARBĖNŲ SENIŪNIJOS
 PASERTUPIO KAIMO PAMISKĖS GATVĖS IŠDĖSTYMO PLANAS M 1:10000**



Kartografinis pagrindas		
Koordinatinių sistema		
Koordinatinių nustatymo būdas		
KOORDINACIŲ ŽINIARAŠTIS		
Nr. plane	X	Y
1	6212056	327421
2	6211742	327572
3	6211697	327612
4	6211649	327668
5	6211625	327750
6	6211591	328086

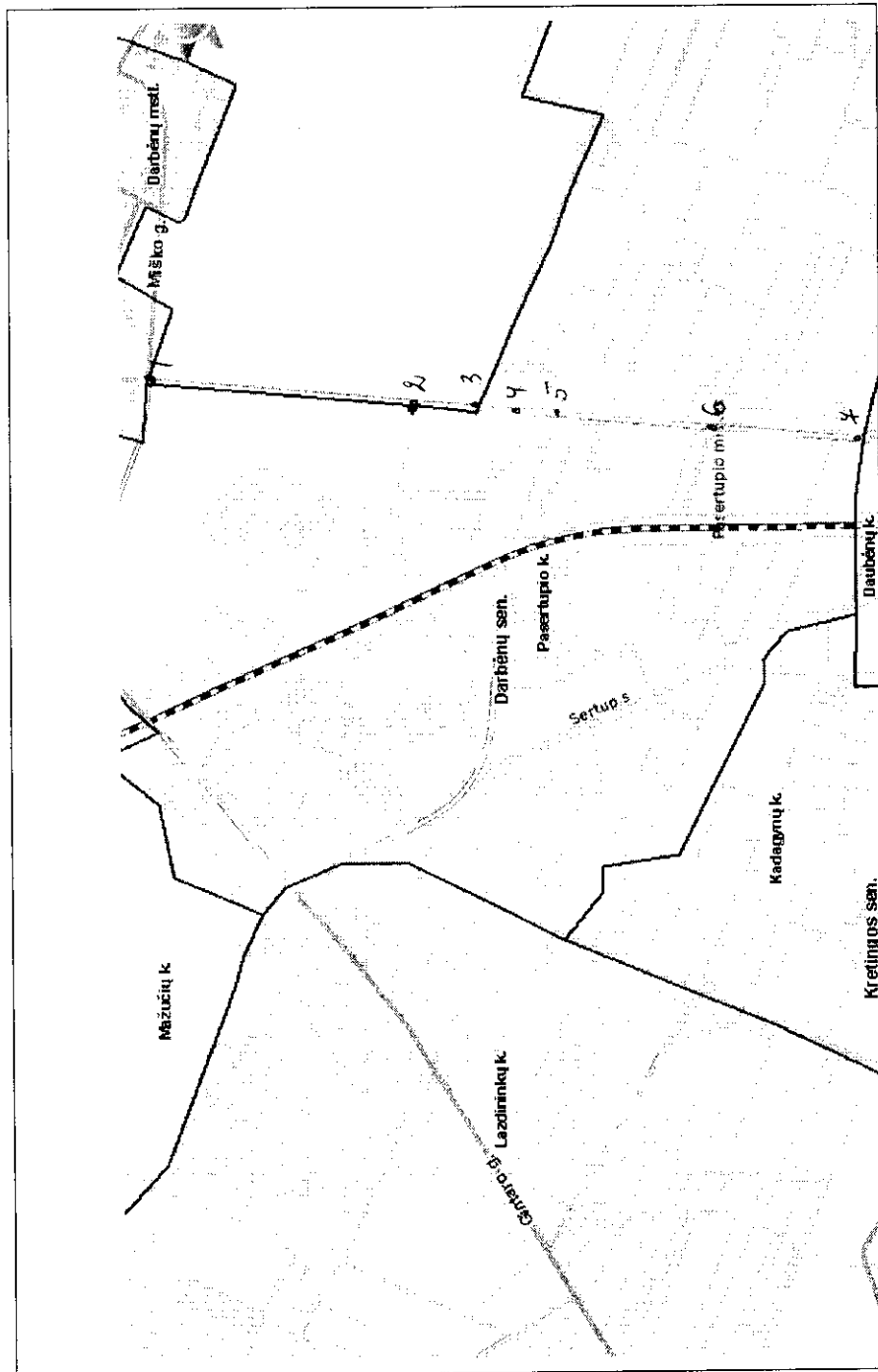
Kretingos rajono savivaldybės tarybos
 2011 m. *kovas* Sprendimo Nr. *TR-MC*
 I priedas

**KRETINGOS RAJONO SAVIVALDYBĖS ADMINISTRACIJOS DARBŲ SENIŪNIJOS
 PASERTUPIO KAIMO GRANITO GATVĖS IŠDĖSTYMO PLANAS M 1:10000**



Kartografinis pagrindas			
Koordinacinių sistema			
Koordinacinių nustatymo būdas			
KOORDINACIŲ ŽINIARAŠTIS			
Nr. plane	X	Y	
1	6212514	327790	
2	6212346	327857	
3	6212260	327895	
4	6212184	327933	
5	6212086	327980	
6	6212057	327985	
7	6211998	327972	

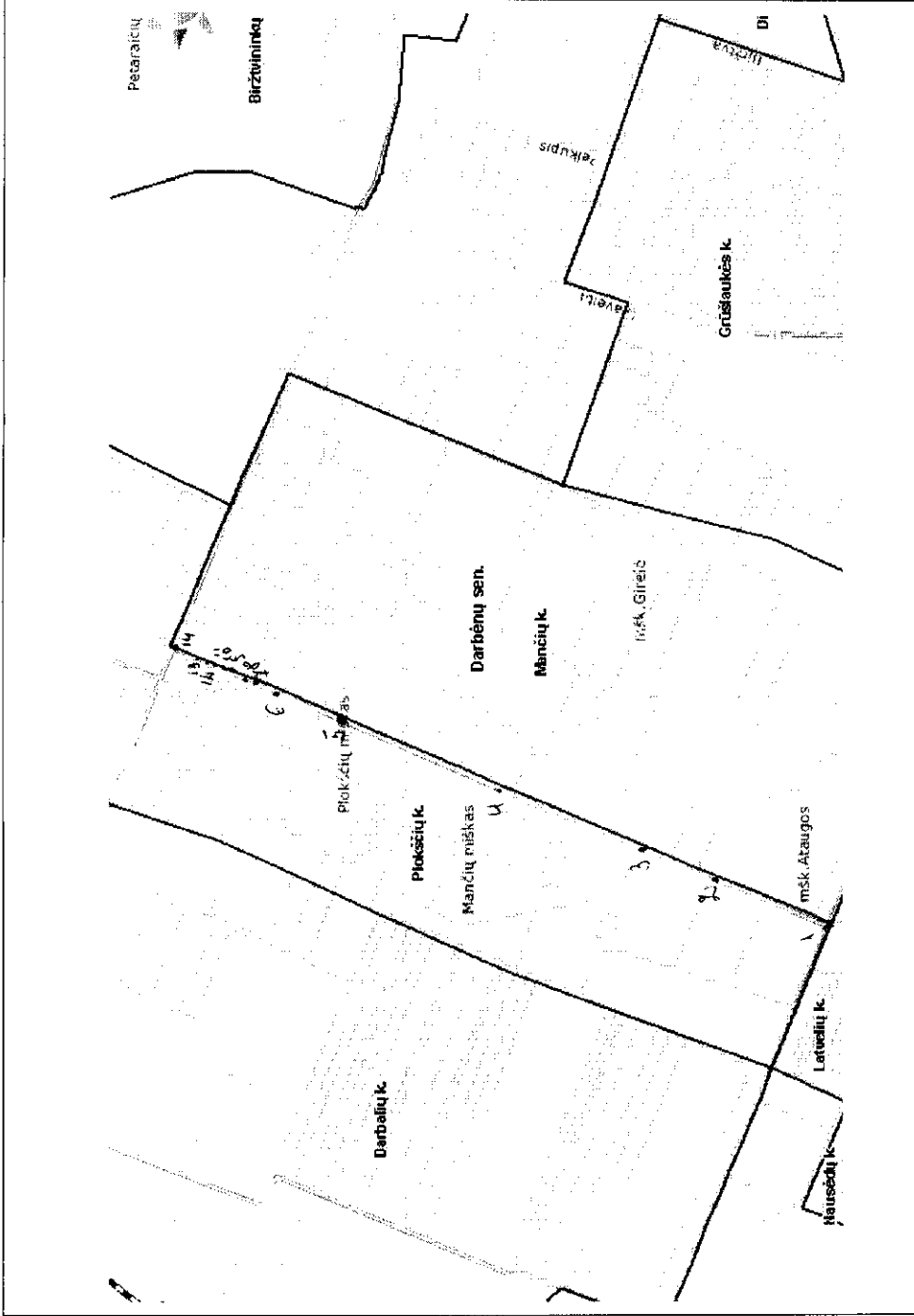
**KRETINGOS RAJONO SAVIVALDYBĖS ADMINISTRACIJOS DARBĖNŲ SENIŪNIJOS
 PASERTUPIO KAIMO KRETINGOS GATVĖS IŠDĖSTYMO PLANAS M 1:15000**



Kartografinis pagrindas		
Koordinacinių sistema		
Koordinacinių nustatymo būdas		
KOORDINACIŲ ŽINIARAŠTIS		
Nr. plane	X	Y
1	6212540	328746
2	6211821	328686
3	6211636	328672
4	6211516	328661
5	6211418	328652
6	6211001	328618
7	6210596	328579

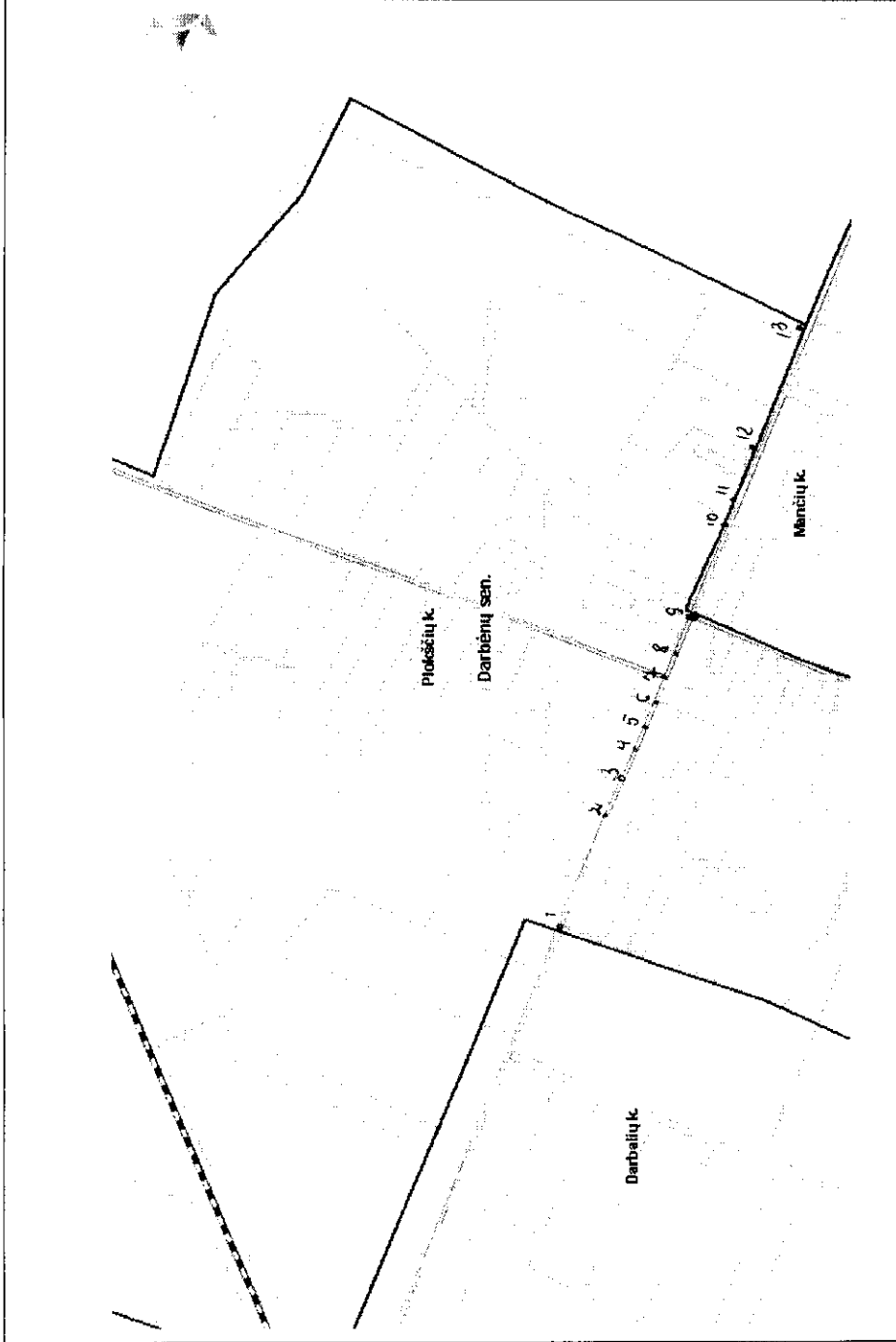
Kretingos rajono savivaldybės tarybos
 2011 m. *Kovo 31 d.* sprendimo Nr. *TR-1446*
 1 priedas

**KRETINGOS RAJONO SAVIVALDYBĖS ADMINISTRACIJOS
 PLOKČIŲ KAIMO A. MONČIO GATVĖS IŠDĖSTYMO PLANAS M 1:20 000**



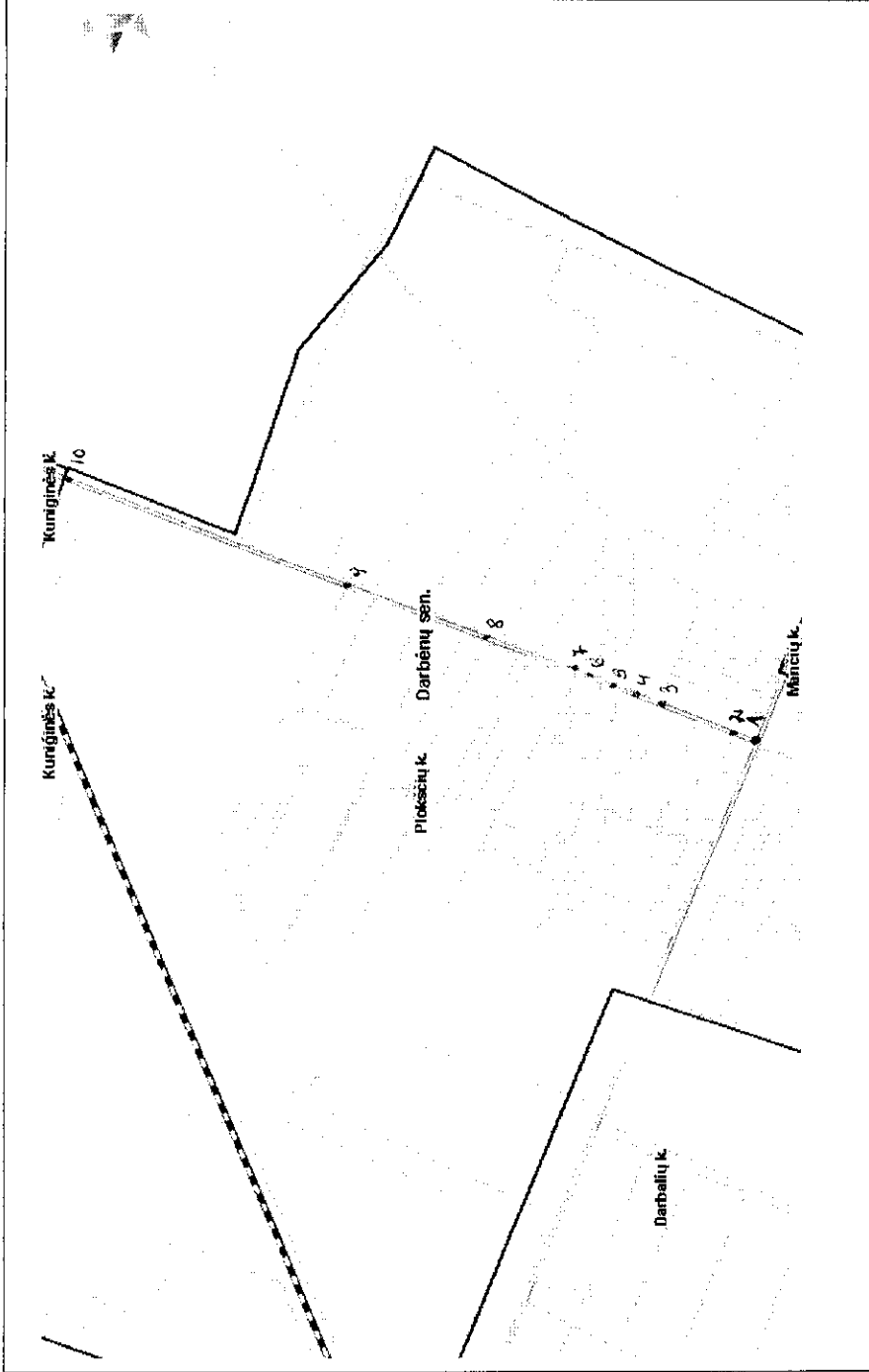
Kartografinis pagrindas		
Koordinacinių sistema		
Koordinacinių nustatymo būdas		
KOORDINACIŲ ŽINIARAŠTIS		
Nr. plane	X	Y
1.	6219855	334891
2.	6220228	335042
3.	6220548	335179
4.	6221211	335453
5.	6221718	335672
6.	6221968	335775
7.	6222048	335810
8.	6222076	335820
9.	6222113	335839
10.	6222179	335863
11.	6222204	335877
12.	6222256	335898
13.	6222261	335902
14.	6222321	335927

**KRETINGOS RAJONO SAVIVALDYBĖS ADMINISTRACIJOS
 PLOKŠČIŲ KAIMO LIEPŲ GATVĖS IŠDĖSTYMO PLANAS M 1:10 000**



Kartografinis pagrindas		
Koordinacinių sistema		
Koordinacinių nustatymo būdas		
KOORDINACIŲ ŽINIARAŠTIS		
Nr. plane	X	Y
1.	6222570	335346
2.	6222477	335569
3.	6222454	335625
4.	6222427	335682
5.	6222409	335730
6.	6222387	335782
7.	6222378	335811
8.	6222358	335852
9.	6222325	335927
10.	6222262	336085
11.	6222233	336155
12.	6222196	336241
13.	6222104	336454

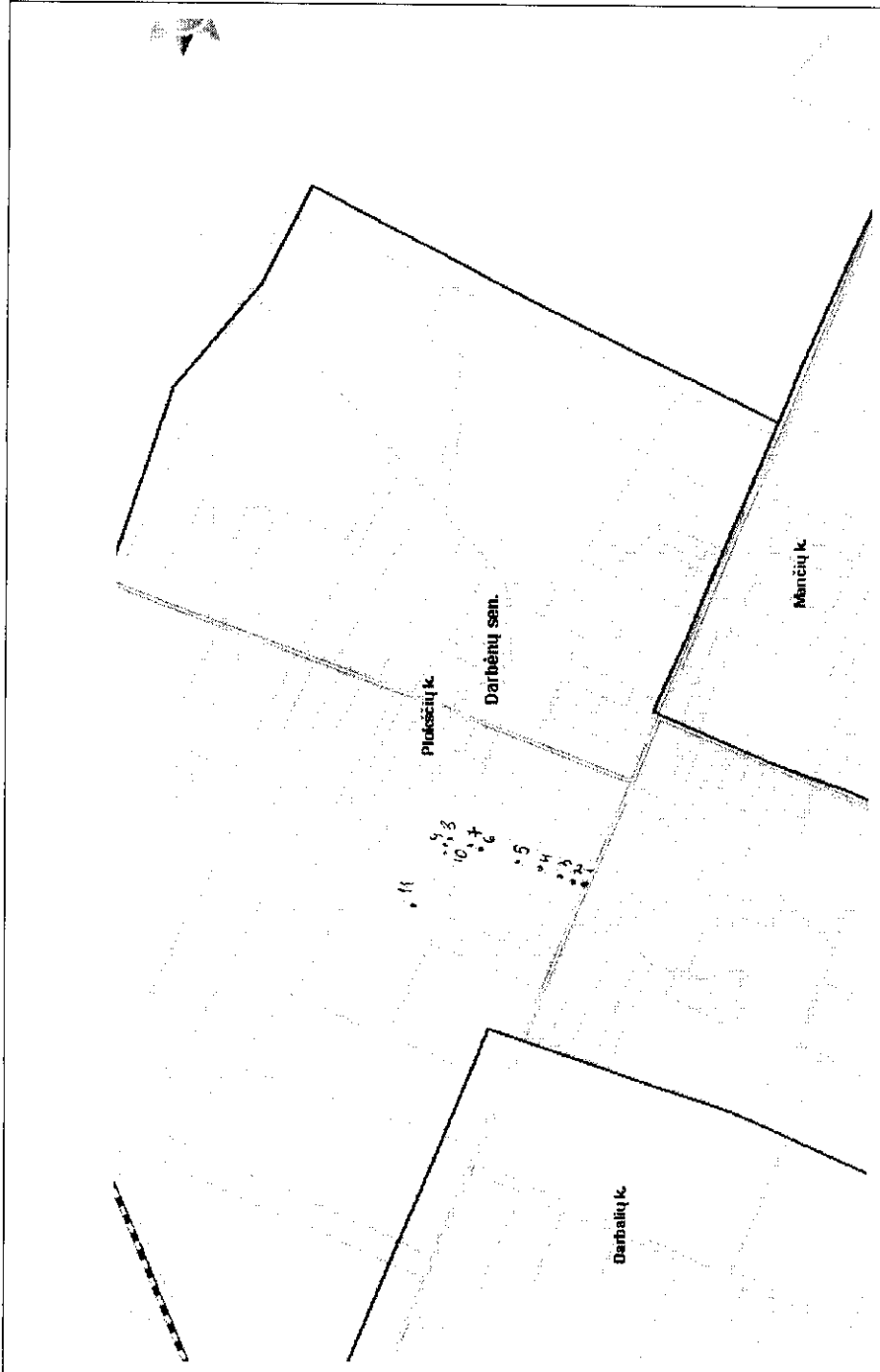
**KRETINGOS RAJONO SAVIVALDYBĖS ADMINISTRACIJOS
 PLOKŠČIŲ KAIMO AŽUOLYNO GATVĖS IŠDĖSTYMO PLANAS M 1:10 000**



Kartografinis pagrindas		
Koordinatų sistema		
Koordinatų nustatymo būdas		
KOORDINACIŲ ŽINIARAŠTIS		
Nr. plane	X	Y
1.	6222380	335812
2.	6222419	335824
3.	6222484	335852
4.	6222600	335897
5.	6222647	335914
6.	6222684	335929
7.	6222713	335942
8.	6222860	335995
9.	6223117	336088
10.	6223628	336281

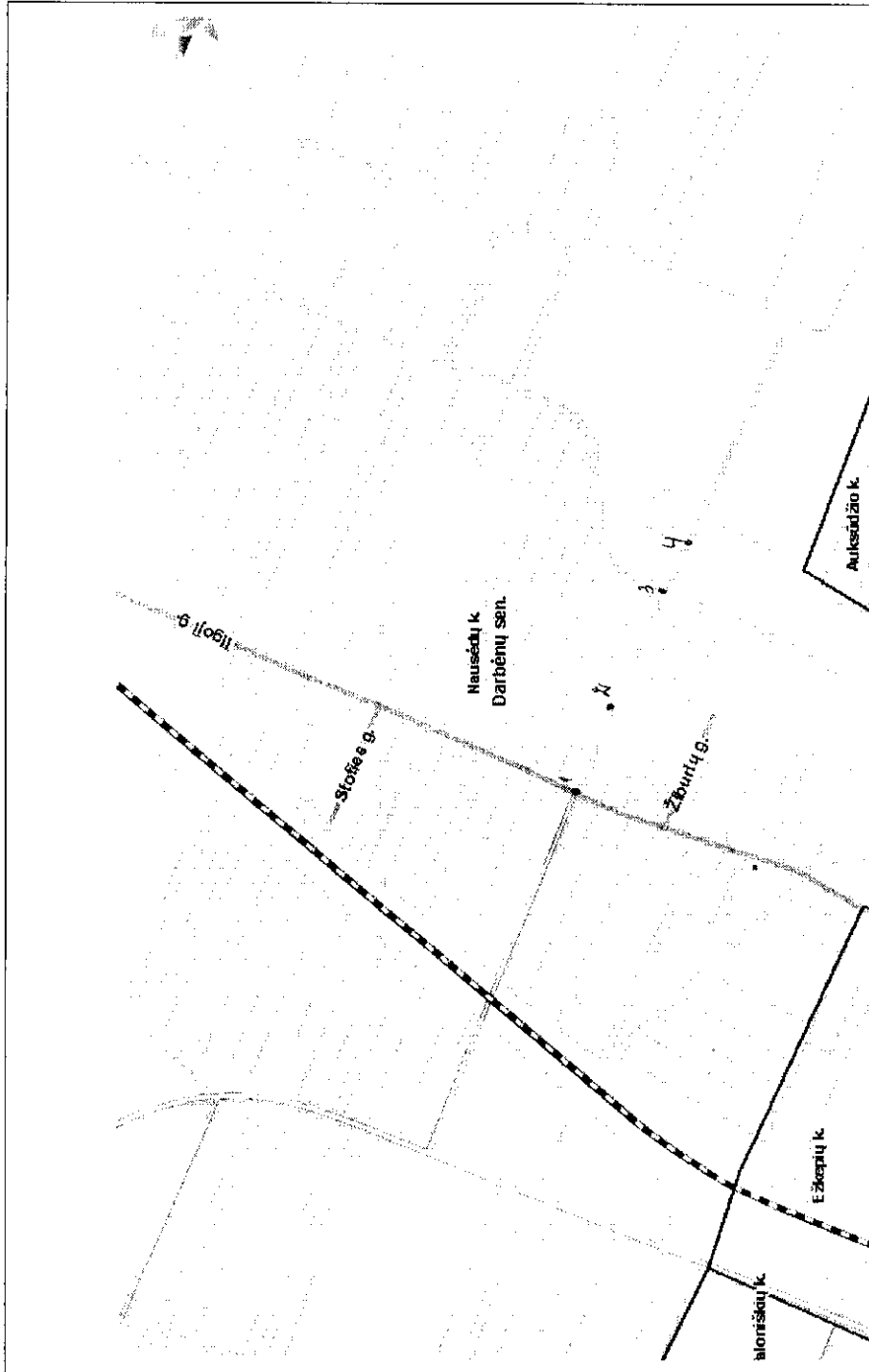
Kretingos rajono savivaldybės tarybos
 2011 m. *Kov 31 d* sprendimo Nr. *TR-146*
 1 priedas

**KRETINGOS RAJONO SAVIVALDYBĖS ADMINISTRACIJOS PLOKŠČIŲ KAIMO
 ALYVŲ GATVĖS IŠDĖSTYMO PLANAS M 1:10 000**



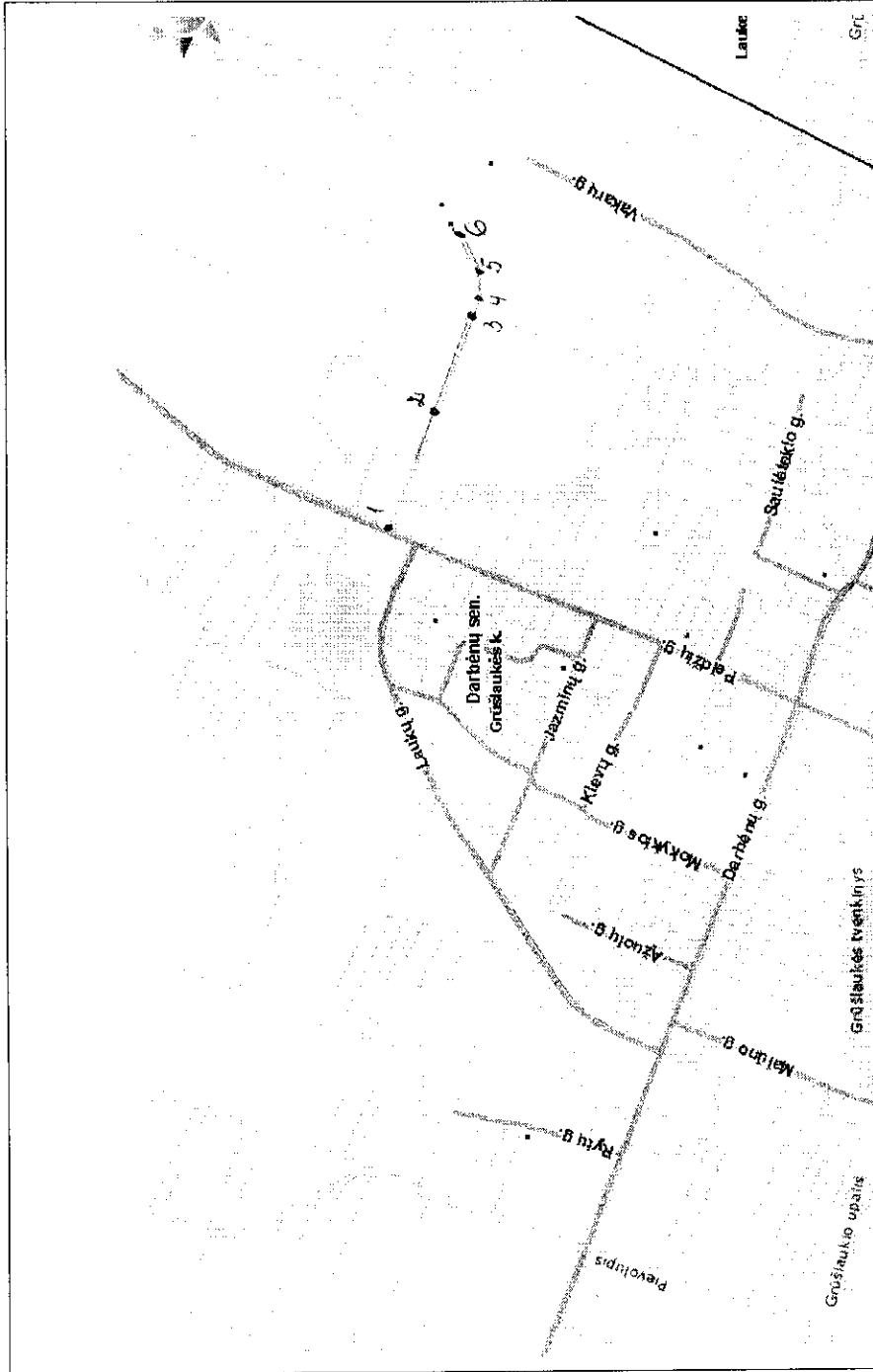
Kartografinis pagrindas		Koordinatinių sistema		Koordinatinių nustatymo būdas	
KOORDINACIŲ ŽINIARAŠTIS					
Nr. plane	X	Y			
1.	6222454	335626			
2.	6222471	335629			
3.	6222491	335636			
4.	6222531	335650			
5.	6222590	335669			
6.	6222651	335691			
7.	6222680	335699			
8.	6222705	335709			
9.	6222714	335704			
10.	6222718	335690			
11.	6222771	335582			

**KRETINGOS RAJONO SAVIVALDYBĖS ADMINISTRACIJOS DARBŲ SENIŪNIJOS
 NAUSĖDŲ KAIMO MIŠKO GATVĖS IŠDĖSTYMO PLANAS M 1:10000**



Kartografinis pagrindas		
Koordinacijų sistema		
Koordinacijų nustatymo būdas		
KOORDINACIŲ ŽINIARAŠTIS		
Nr. plane	X	Y
1	6218795	331939
2	6218730	332091
3	6218642	332298
4	6218601	332386
5	6218481	332789

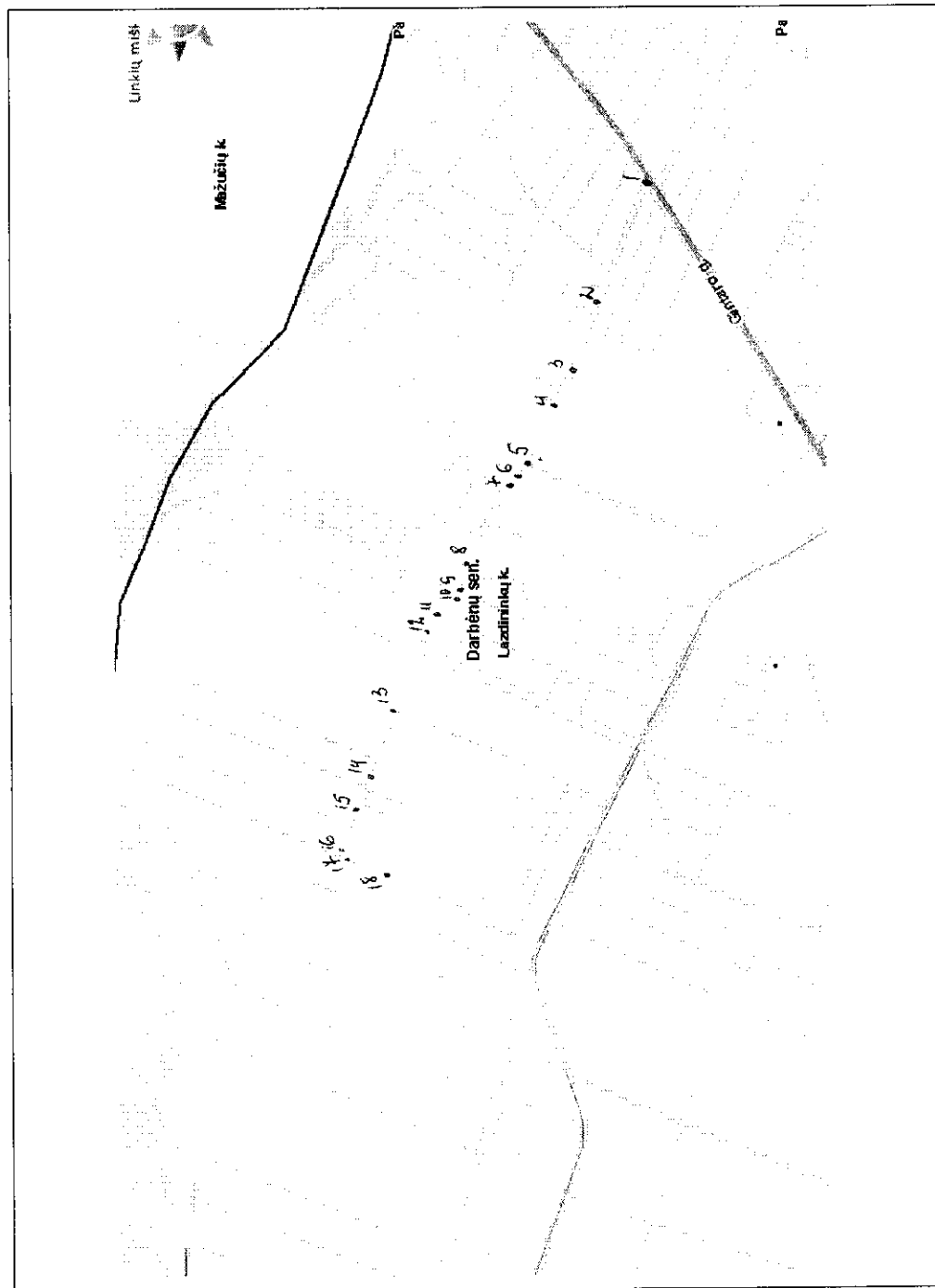
**KRETINGOS RAJONO SAVIVALDYBĖS ADMINISTRACIJOS DARBŲ SENIŪNIJOS
 GRŪŠLAUKĖS KAIMO VYTURIŲ GATVĖS IŠDĖSTYMO PLANAS M 1:10000**



Kartografinis pagrindas		Kartografinis pagrindas	
Koordinacijų sistema		Koordinacijų sistema	
Koordinacijų nustatymo būdas		Koordinacijų nustatymo būdas	
KOORDINACIŲ ŽINIARAŠTIS			
Nr. plane	X	Y	
1	6219018	338809	
2	6218934	339022	
3	6218865	339203	
4	6218852	339240	
5	6218857	339276	
6	6218894	339351	

Kretingos rajono savivaldybės tarybos
 2011 m. kov. 31 d. sprendimo Nr. *TR-146*
 1 priedas

**KRETINGOS RAJONO SAVIVALDYBĖS ADMINISTRACIJOS DARBŲ SENIŪNIJOS
 LAZDININKŲ KAIMO KALNALAUKIO GATVĖS IŠDĖSTYMO PLANAS M 1:10000**



Kartografinis pagrindas		Kartografinis pagrindas	
Koordinatų sistema		Koordinatų sistema	
Koordinatų nustatymo būdas		Koordinatų nustatymo būdas	
KOORDINACIŲ ŽINIARAŠTIS			
Nr. p.la	X	Y	
1	6211798	326910	
2	6211897	326654	
3	6211952	326511	
4	6211984	326464	
5	6212036	326347	
6	6212054	326322	
7	6212074	326305	
8	6212155	326156	
9	6212167	326105	
10	6212180	326081	
11	6212206	326058	
12	6212228	326026	
13	6212283	325870	
14	6212331	325756	
15	6212357	325680	
16	6212392	325602	
17	6212386	325590	
18	6212319	325561	