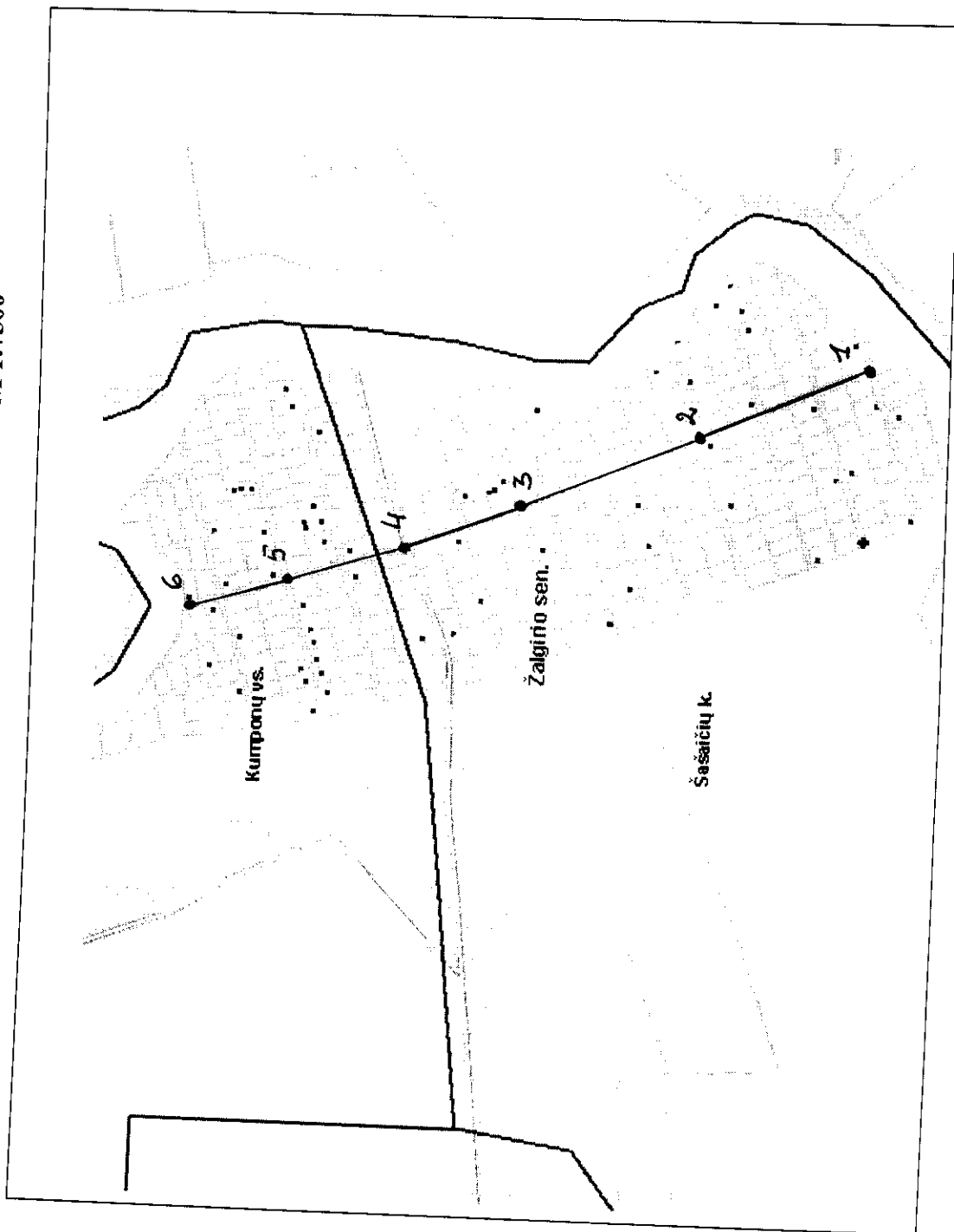


Kretingos rajono savivaldybės tarybos
 2011 m. kovo mėn. *Ad.* sprendimo Nr. *TR-04/15*
 priedas

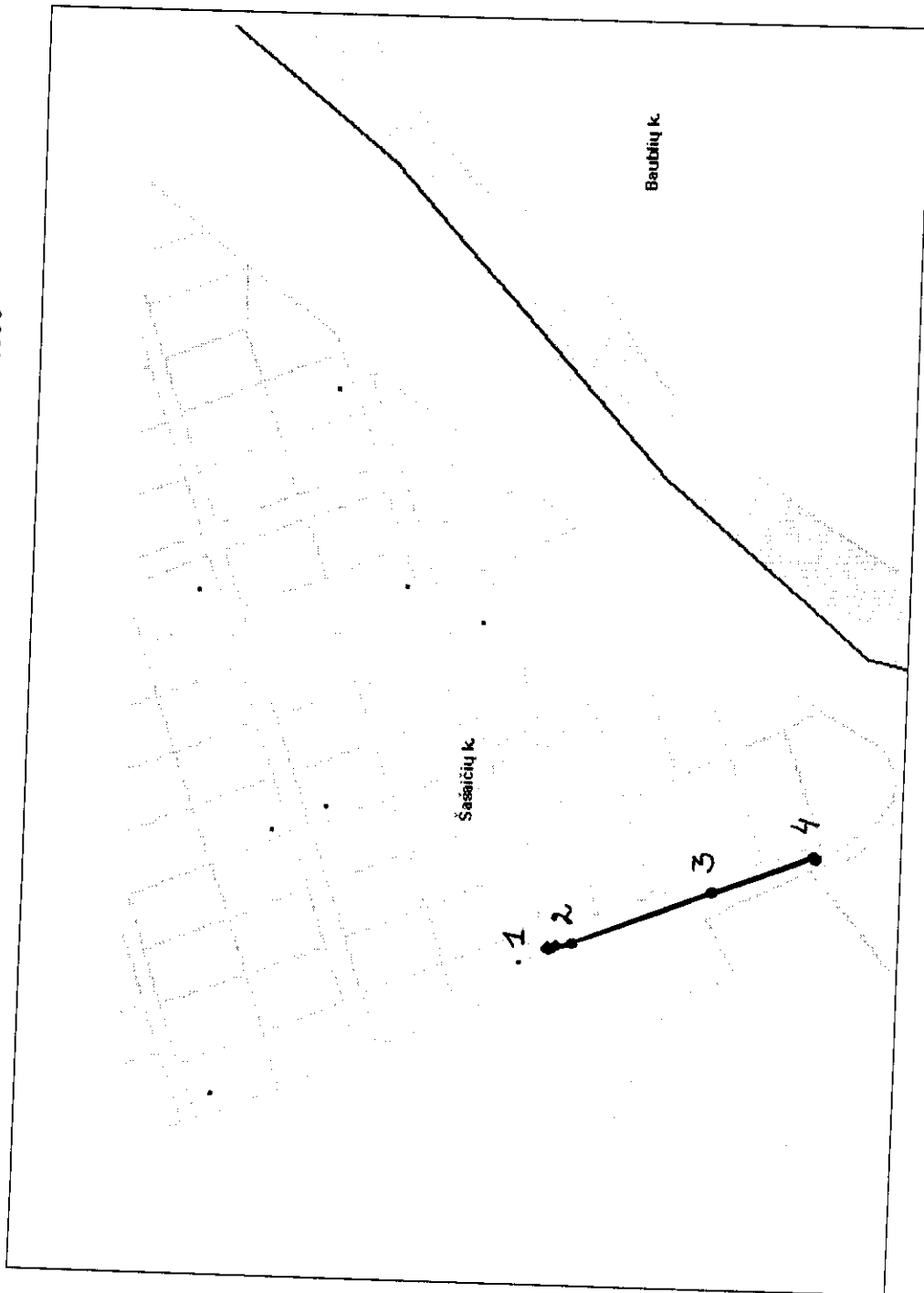
KUMPONŲ vs. SODININKŲ BENDRIJOS „RASA“ MINIJOS TAKO IŠDĖSTYMO PLANAS
 M 1:7500



Kartografinis pagrindas	
Koordinacinių sistema	
Koordinacinių nustatymo būdas	
KOORDINACIŲ ŽINIARAŠTIS	
Nr. plane	X Y
1	6191690 336615
2	6191886 336536
3	6192087 336455
4	6192219 336402
5	6192354 336363
6	6192469 336328

Kretingos rajono savivaldybės tarybos
2011 m. kovo mėn. 31 d. sprendimo Nr. TR-145
priedas

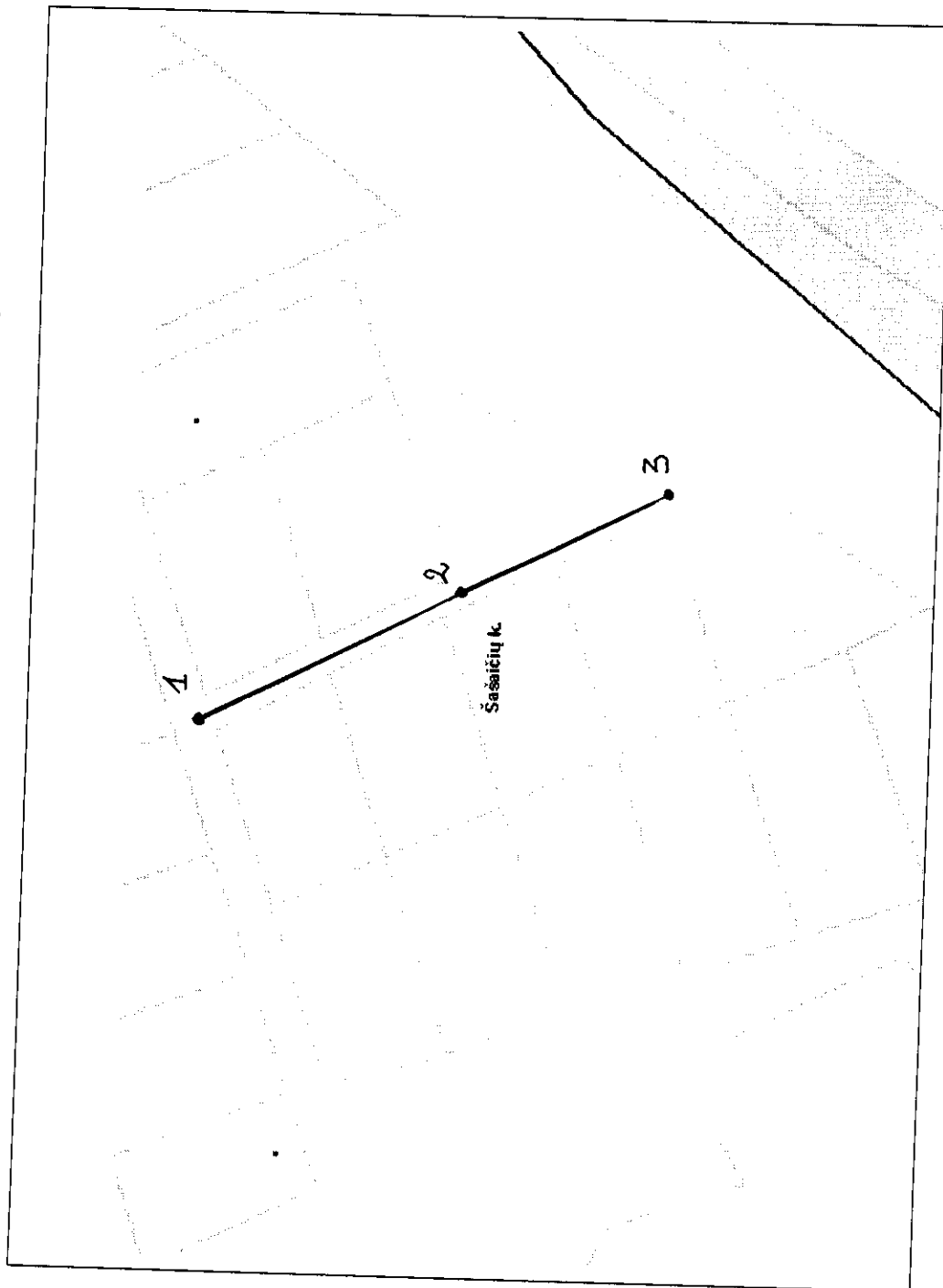
KUMPONŲ vs. SODININKŲ BENDRIJOS „RASA“ BEBRŲ TAKO IŠDĖSTYMO PLANAS
M 1:2000



Kartografinis pagrindas		
Koordinacių sistema		
Koordinacių nustatymo būdas		
KOORDINACIŲ ŽINIARAŠTIS		
Nr. plane	X	Y
1	6191633	336458
2	6191626	336459
3	6191575	336477
4	6191536	336491

Kretingos rajono savivaldybės tarybos
2011 m. kovo mėn. 31 d. sprendimo Nr. T2-145
priedas

KUMPONŲ vs. SODININKŲ BENDRIJOS „RASA“ STIRNŲ TAKO IŠDĖSTYMO PLANAS
M 1:1000

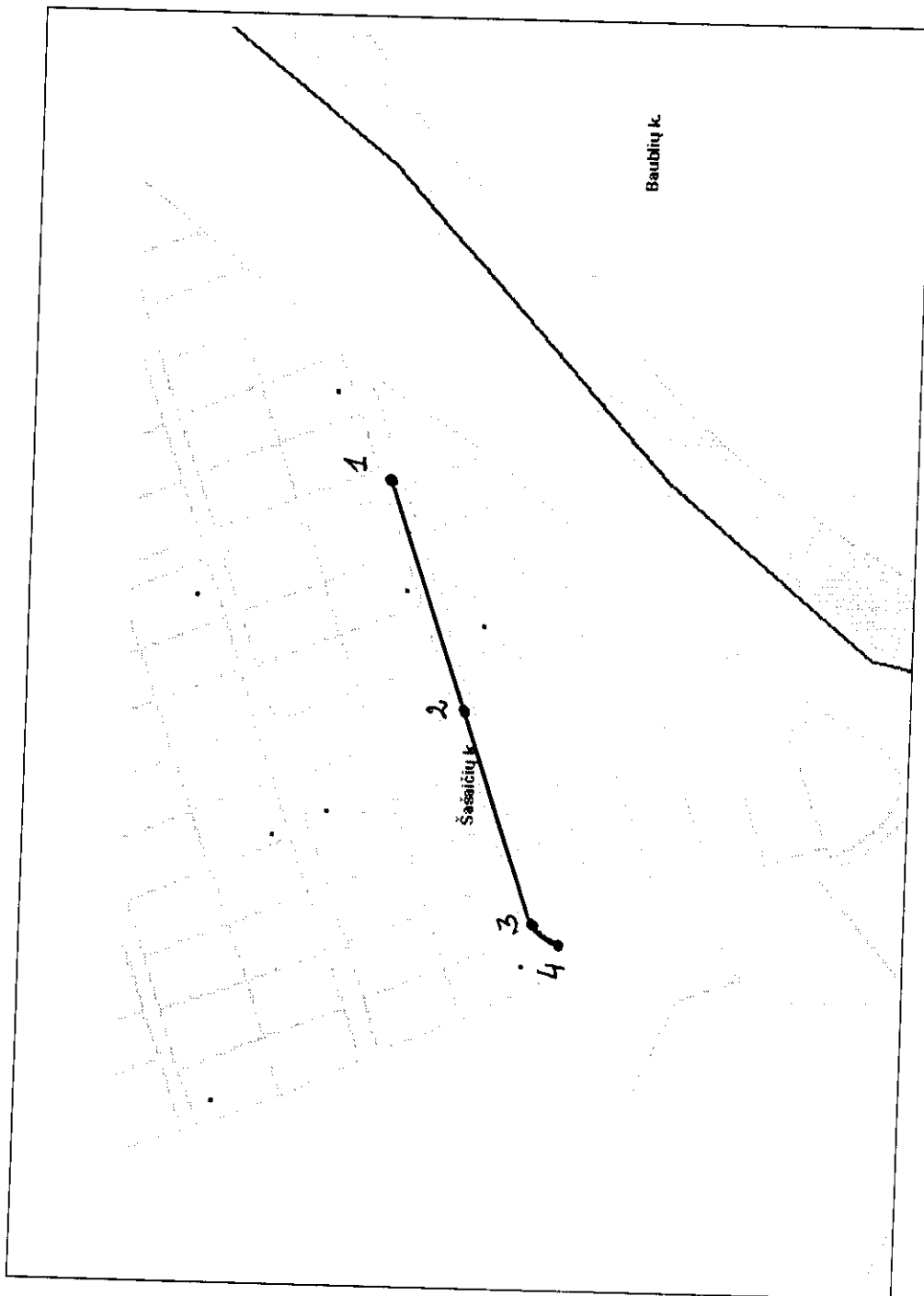


Kartografinis pagrindas		
Koordinatinių sistema		
Koordinatinių nustatymo būdas		
KOORDINACIŲ ŽINIARAŠTIS		
Nr. plane	X	Y
1	6191656	336518
2	6191614	336539
3	6191580	336556

Kretingos rajono savivaldybės tarybos
2011 m. kovo mėn. 31 d. sprendimo Nr.
priedas

TR-145

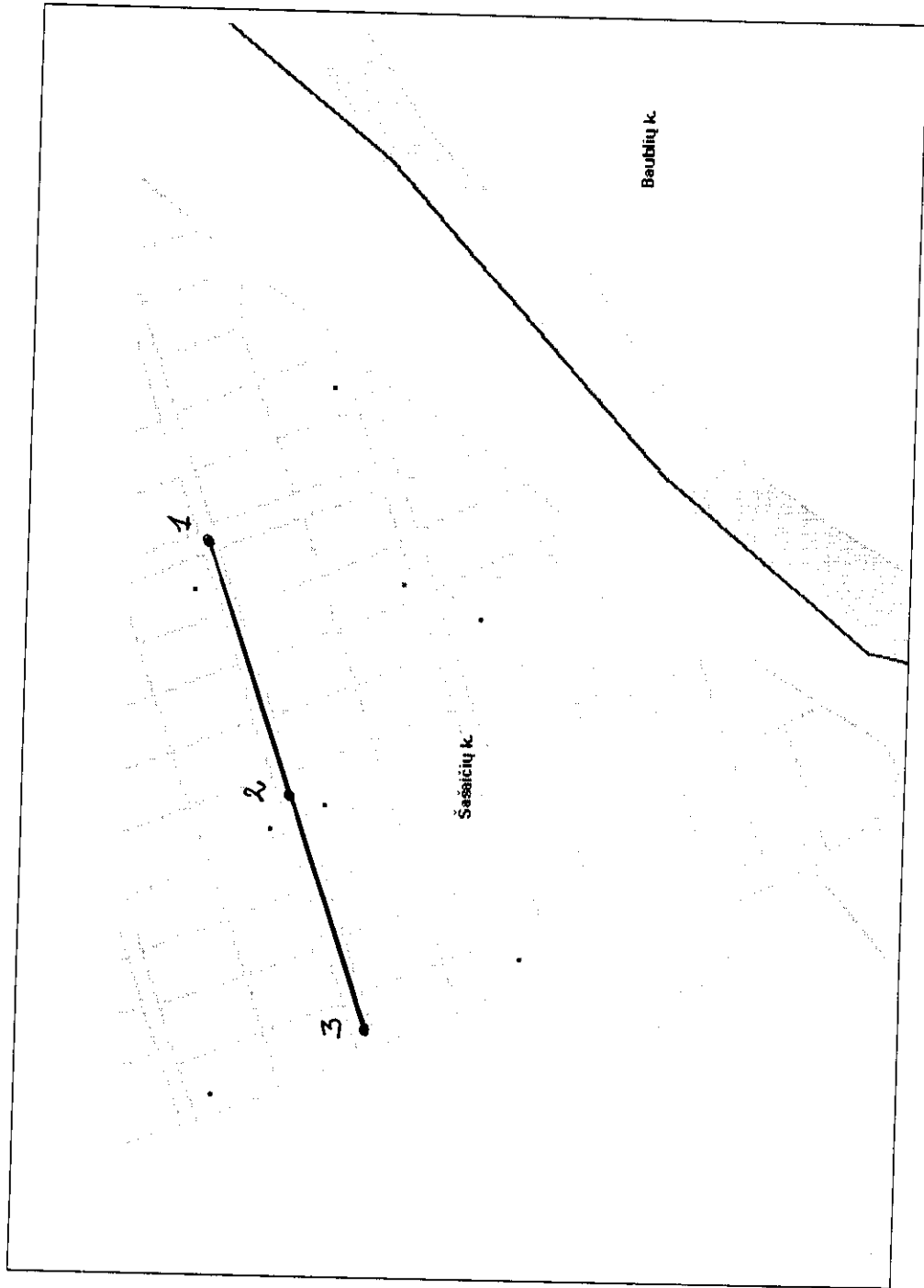
KUMPONŲ vs. SODININKŲ BENDRIJOS „RASA“ ELNŲ TAKO IŠDĖSTYMO PLANAS
M 1:2000



Kartografinis pagrindas		Kartografinis pagrindas	
Koordinatinių sistema		Koordinatinių sistema	
Koordinatinių nustatymo būdas		Koordinatinių nustatymo būdas	
KOORDINACIŲ ŽINIARAŠTIS			
Nr. plane	X	Y	
1	6191690	336615	
2	6191662	336535	
3	6191637	336465	
4	6191633	336458	

Kretingos rajono savivaldybės tarybos
 2011 m. kovo mėn. 31 d. sprendimo Nr. 72-146
 priedas

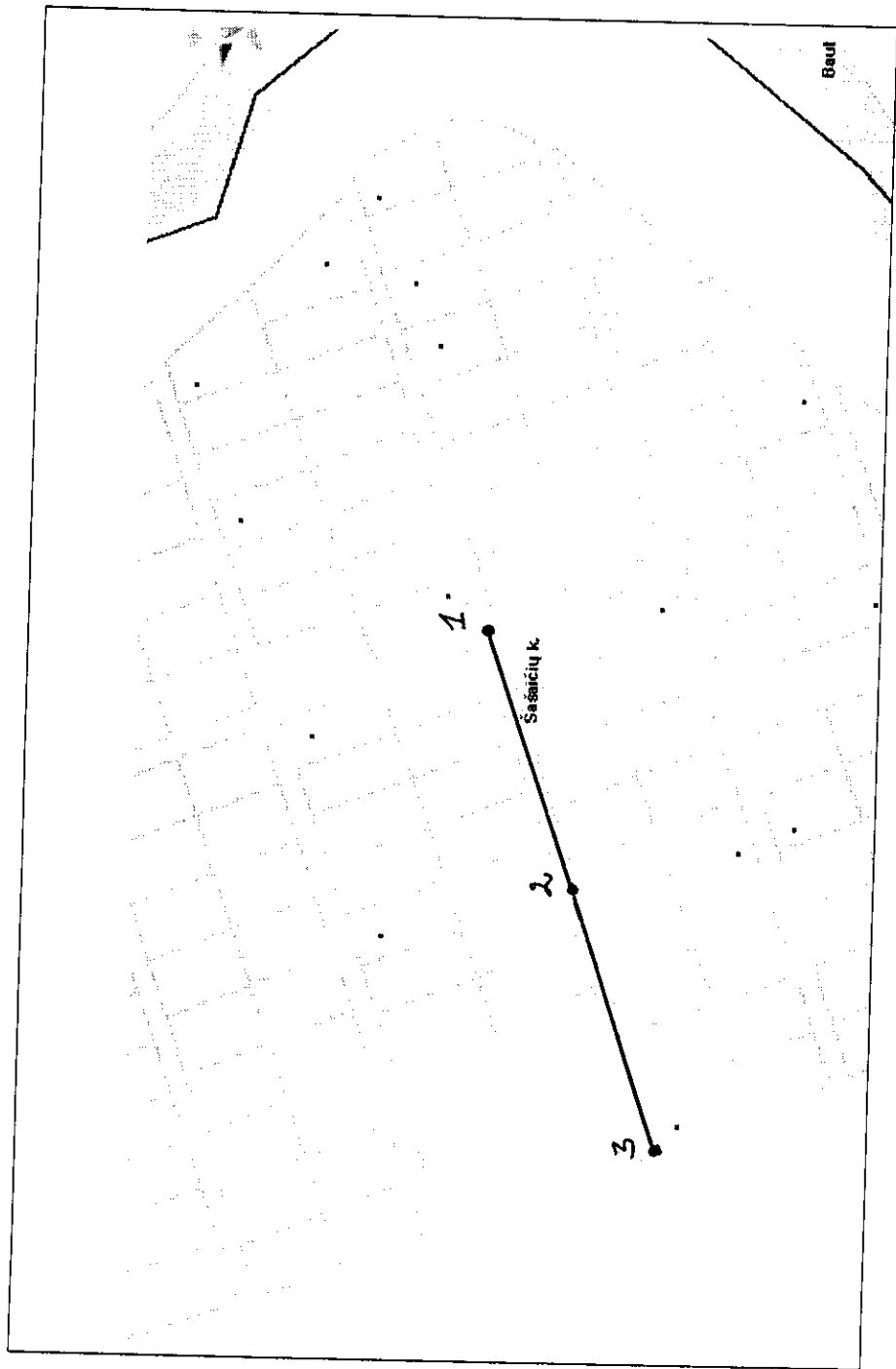
KUMPONŲ vs. SODININKŲ BENDRIJOS „RASA“ ŠALTINIO TAKO IŠDĖSTYMO PLANAS
 M 1:2000



Kartografinis pagrindas			
Koordinatinių sistema			
Koordinatinių nustatymo būdas			
KOORDINACIŲ ŽINIARAŠTIS			
Nr. plane	X	Y	
1	6191752	336590	
2	6191721	336501	
3	6191693	336422	

Kretingos rajono savivaldybės tarybos
 2011 m. kovo mėn. Mėd. sprendimo Nr. J22-145
 priedas

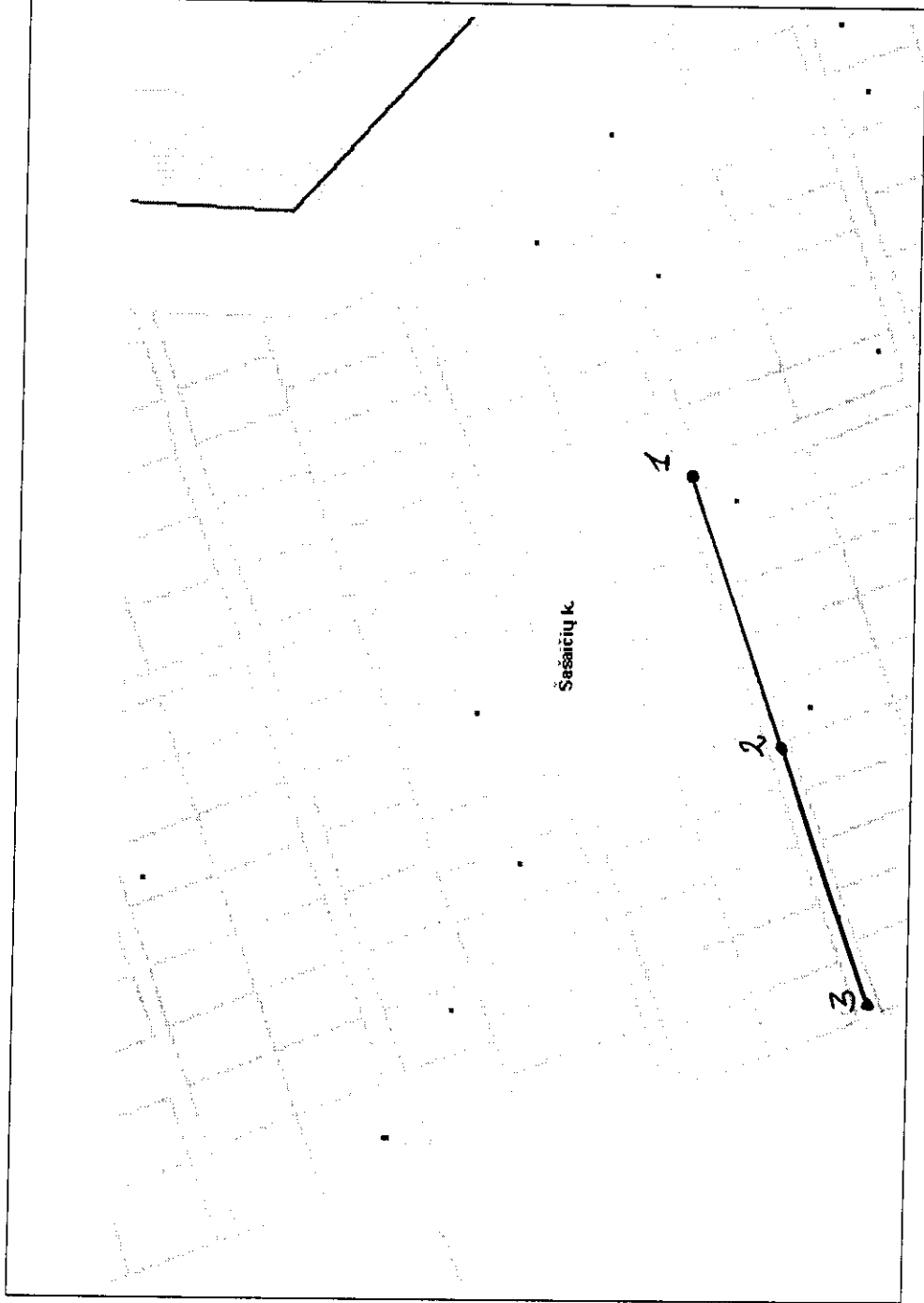
KUMPONŲ vs. SODININKŲ BENDRIJOS „RASA“ BRIEDŽIŲ TAKO IŠDĖSTYMO PLANAS
 M 1:2000



Kartografinis pagrindas		
Koordinatinių sistema		
Koordinatinių nustatymo būdas		
KOORDINACIŲ ŽINIARAŠTIS		
Nr. plane	X	Y
1	6191815	336566
2	6191784	336479
3	6191752	336391

Kretingos rajono savivaldybės tarybos
2011 m. kovo mėn. 31 d. sprendimo Nr. TR-145
priedas

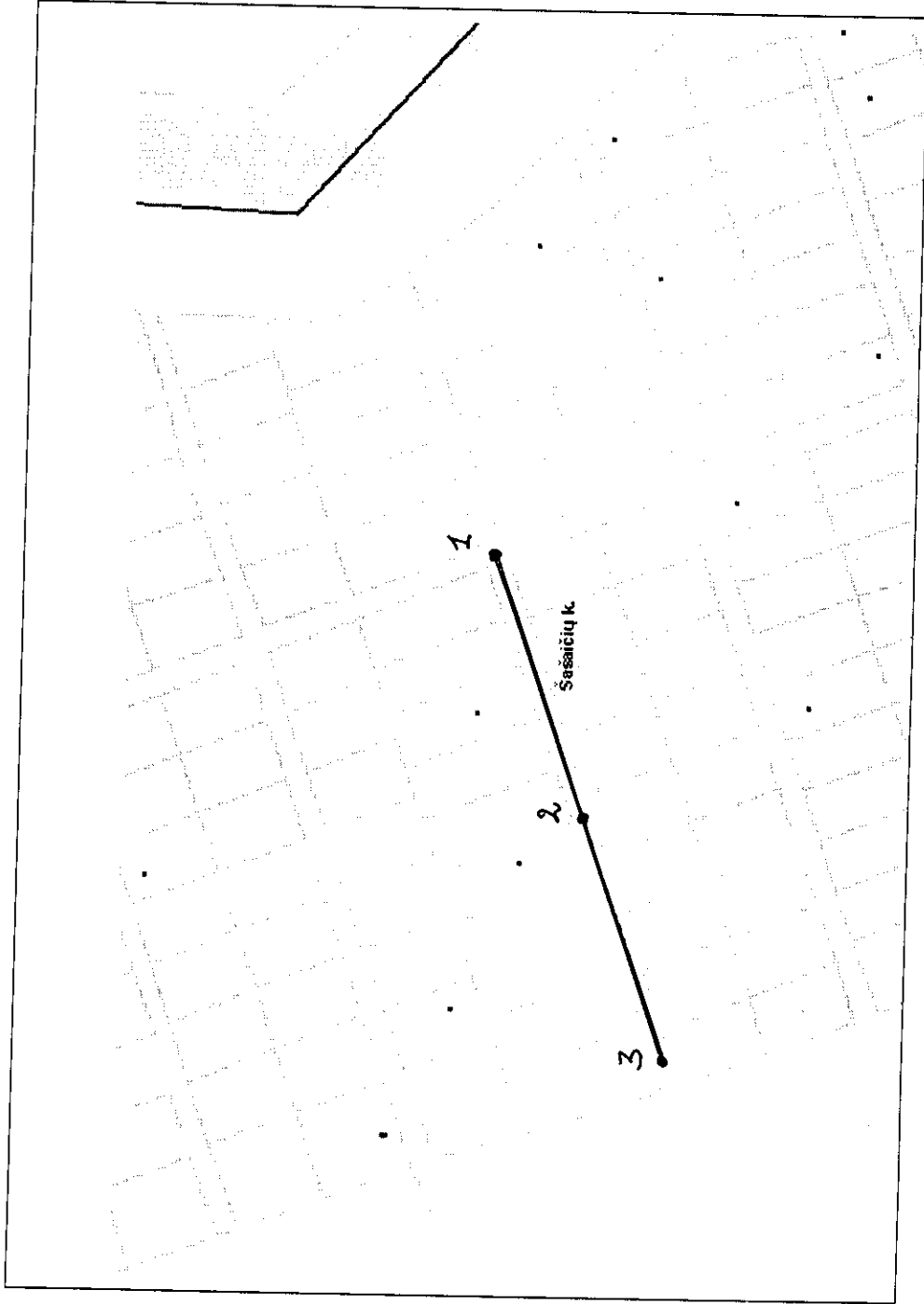
KUMPONŲ vs. SODININKŲ BENDRIJOS „RASA“ ŠALTINĖLIO TAKO IŠDĖSTYMO PLANAS
M 1:2000



Kartografinis pagrindas		Kartografinis pagrindas	
Koordinatinių sistemų		Koordinatinių sistemų	
Koordinatinių nustatymo būdas		Koordinatinių nustatymo būdas	
KOORDINACIŲ ŽINIARAŠTIS			
Nr. plane	X	Y	
1	6191886	336537	
2	6191885	336447	
3	6191825	336366	

Kretingos rajono savivaldybės tarybos
2011 m. kovo mėn. 31 d. sprendimo Nr. *TR-145*
priedas

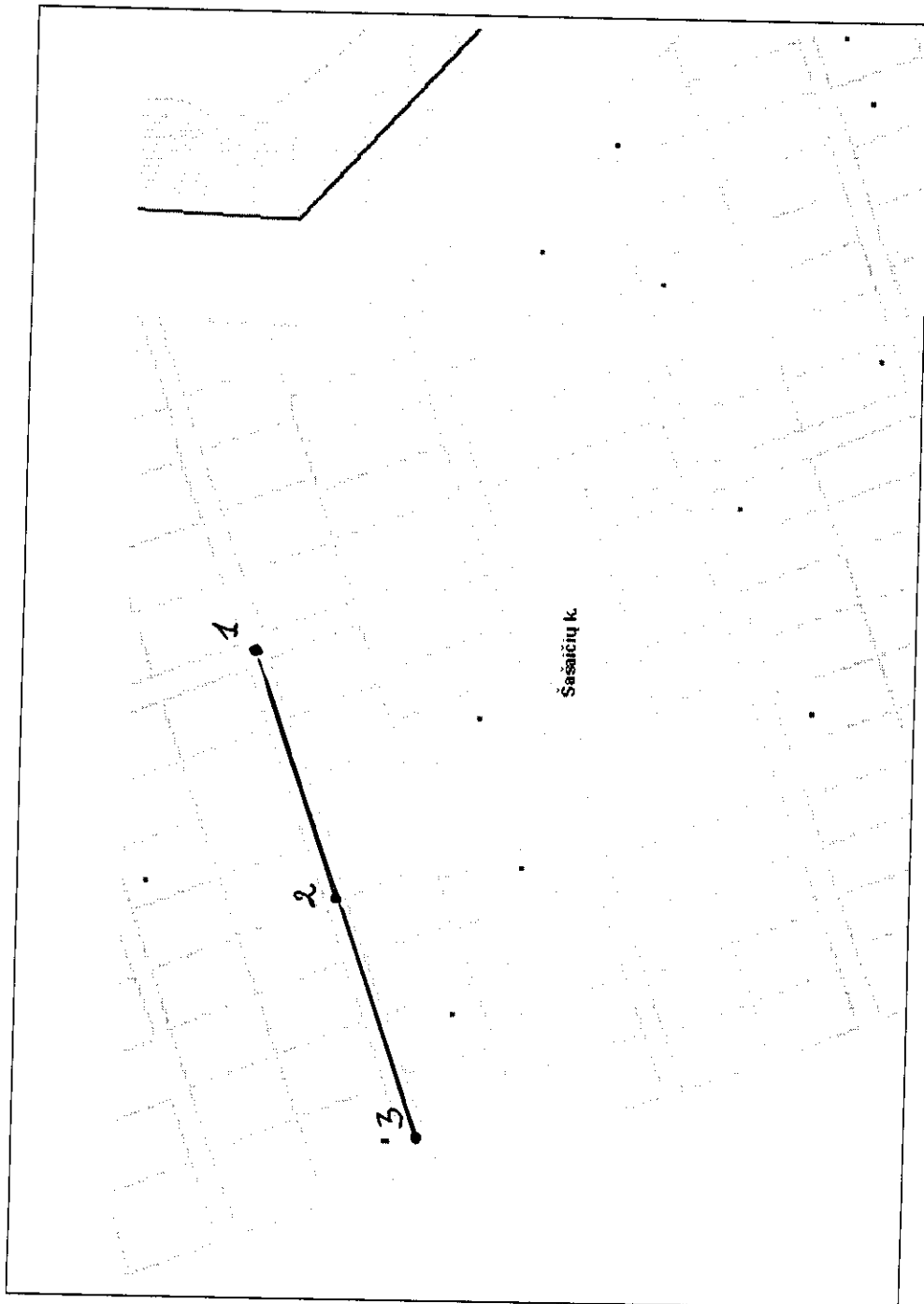
KUMPONŲ vs. SODININKŲ BENDRIJOS „RASA“ ŠERNŲ TAKO IŠDĖSTYMO PLANAS
M 1:2000



Kartografinis pagrindas		Koordinatinių sistemų	
Koordinatinių sistemų		Koordinatinių nustatymo būdas	
KOORDINACIŲ ŽINIARAŠTIS			
Nr. p.la ne	X	Y	
1	6191949	336512	
2	6191918	336425	
3	6191890	336347	

Kretingos rajono savivaldybės tarybos
2011 m. kovo mėn. 31 d. sprendimo Nr. 72-145
priedas

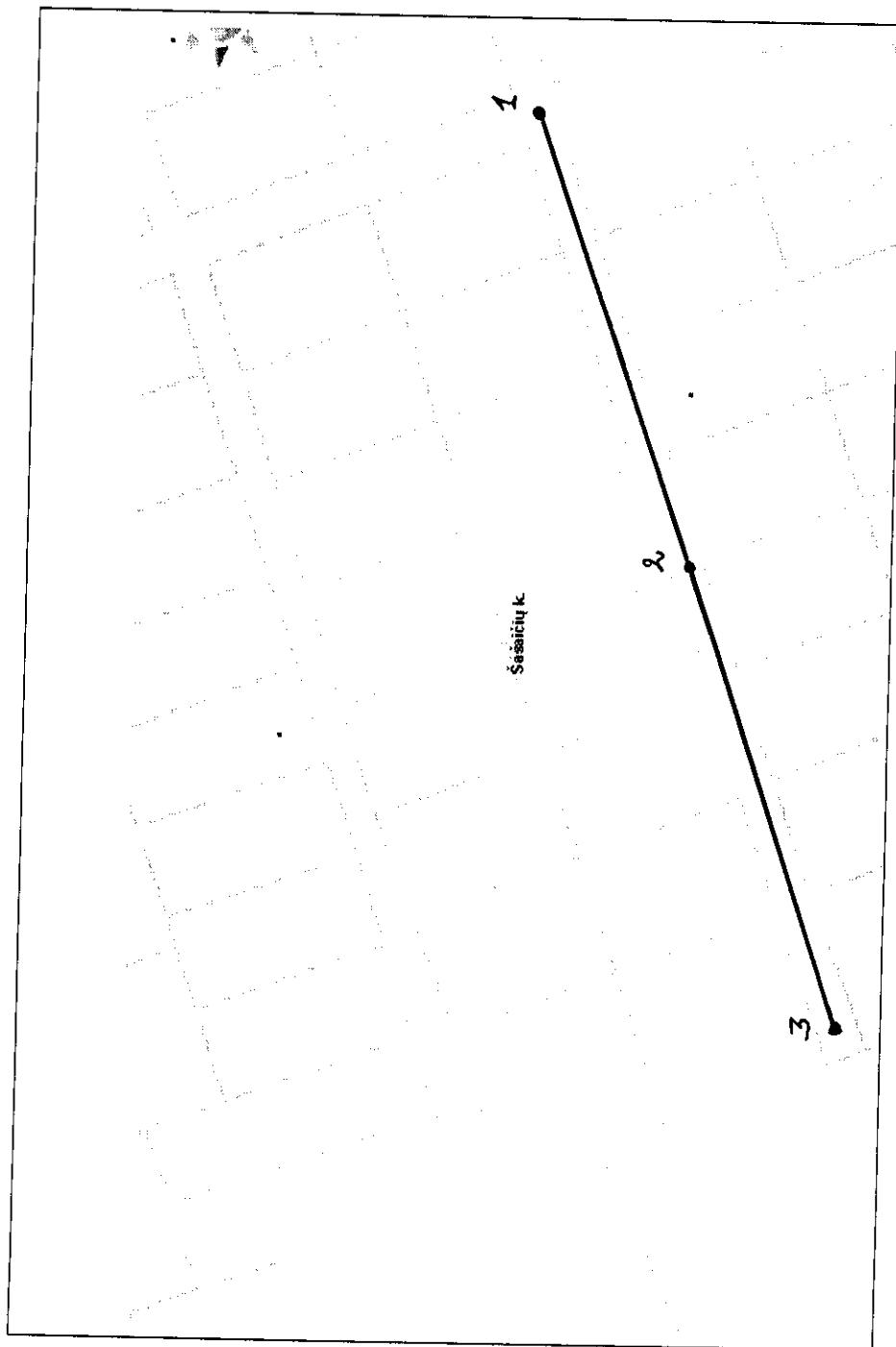
KUMPONŲ vs. SODININKŲ BENDRIJOS „RASA“ BIJŪNŲ TAKO IŠDĖSTYMO PLANAS
M 1:2000



Kartografinis pagrindas		Kartografinis pagrindas	
Koordinatinių sistema		Koordinatinių sistema	
Koordinatinių nustatymo būdas		Koordinatinių nustatymo būdas	
KOORDINACIŲ ŽINIARAŠTIS			
Nr. plane	X	Y	
1	6192026	336480	
2	6191999	336400	
3	6191970	336323	

Kretingos rajono savivaldybės tarybos
2011 m. kovo mėn. *Ad.* sprendimo Nr. *72-445*
priedas

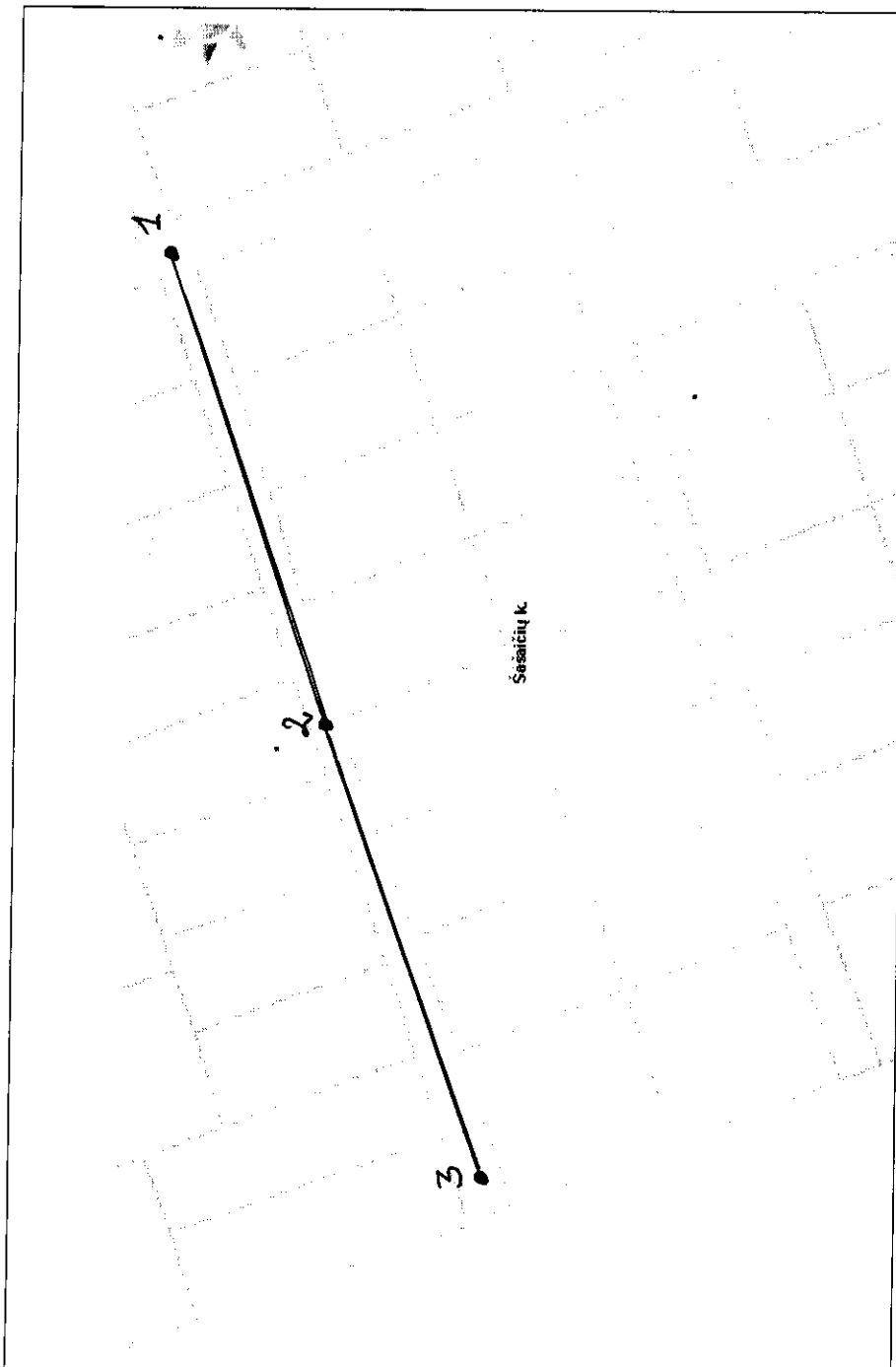
KUMPONŲ vs. SODININKŲ BENDRIJOS „RASA“ ROŽIŲ TAKO IŠDĖSTYMO PLANAS
M 1:1000



Kartografinis pagrindas		
Koordinatinių sistema		
Koordinatinių nustatymo būdas		
KOORDINACIŲ ŽINIARAŠTIS		
Nr. plane	X	Y
1	6192088	336455
2	6192060	336375
3	6192033	336297

Kretingos rajono savivaldybės tarybos
2011 m. kovo mėn. 31 d. sprendimo Nr. T2-145
priedas

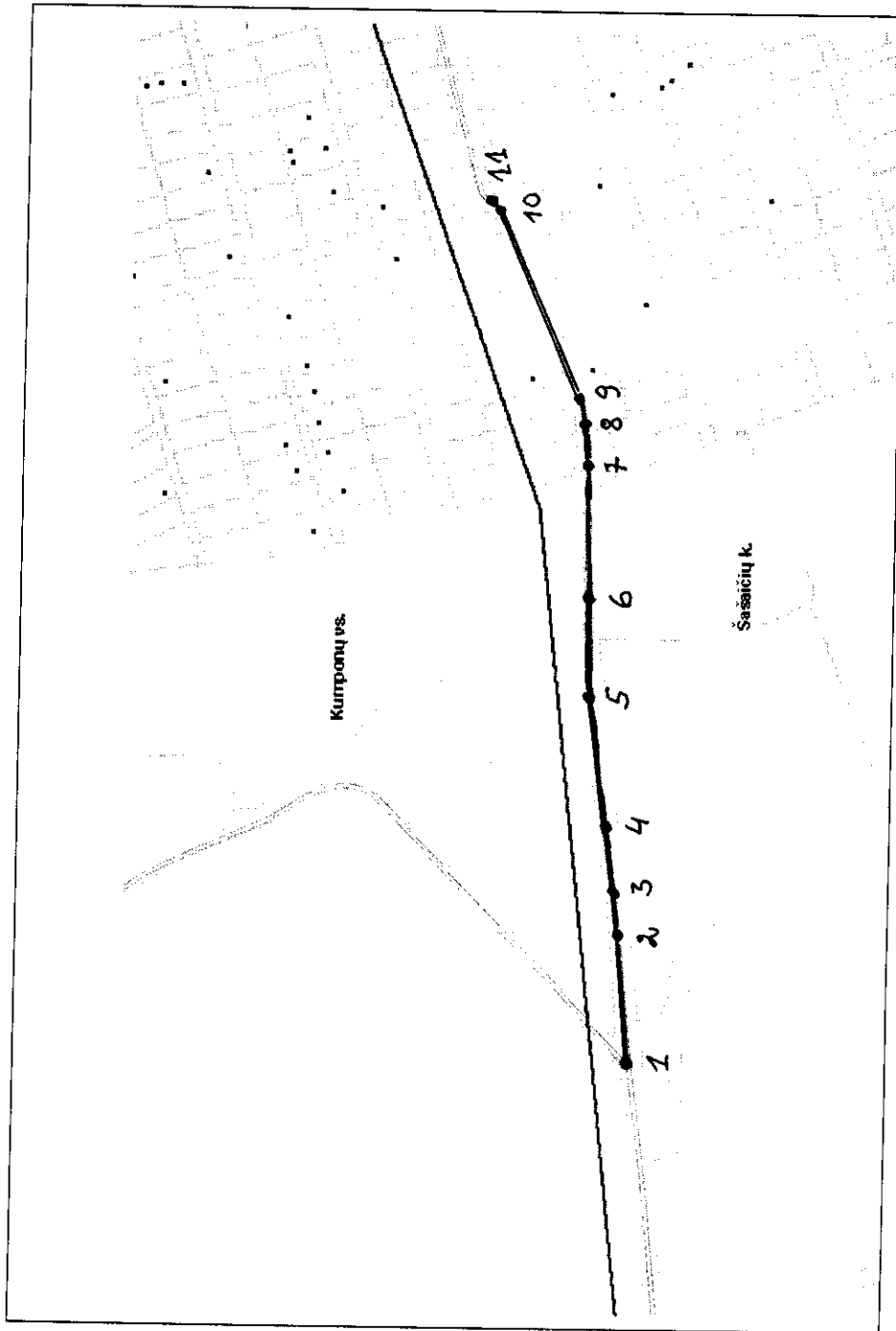
KUMPONŲ vs. SODININKŲ BENDRIJOS „RASA“ GVAZDIKŲ TAKO IŠDĖSTYMO PLANAS
M 1:1000



Kartografinis pagrindas		
Koordinacių sistema		
Koordinacių nustatymo būdas		
KOORDINACIŲ ŽINIARAŠTIS		
Nr. plane	X	Y
1	6192150	3364430
2	6192123	3363350
3	6192095	336272

Kretingos rajono savivaldybės tarybos
 2011 m. kovo mėn. 31 d. sprendimo Nr. T2-445
 priedas

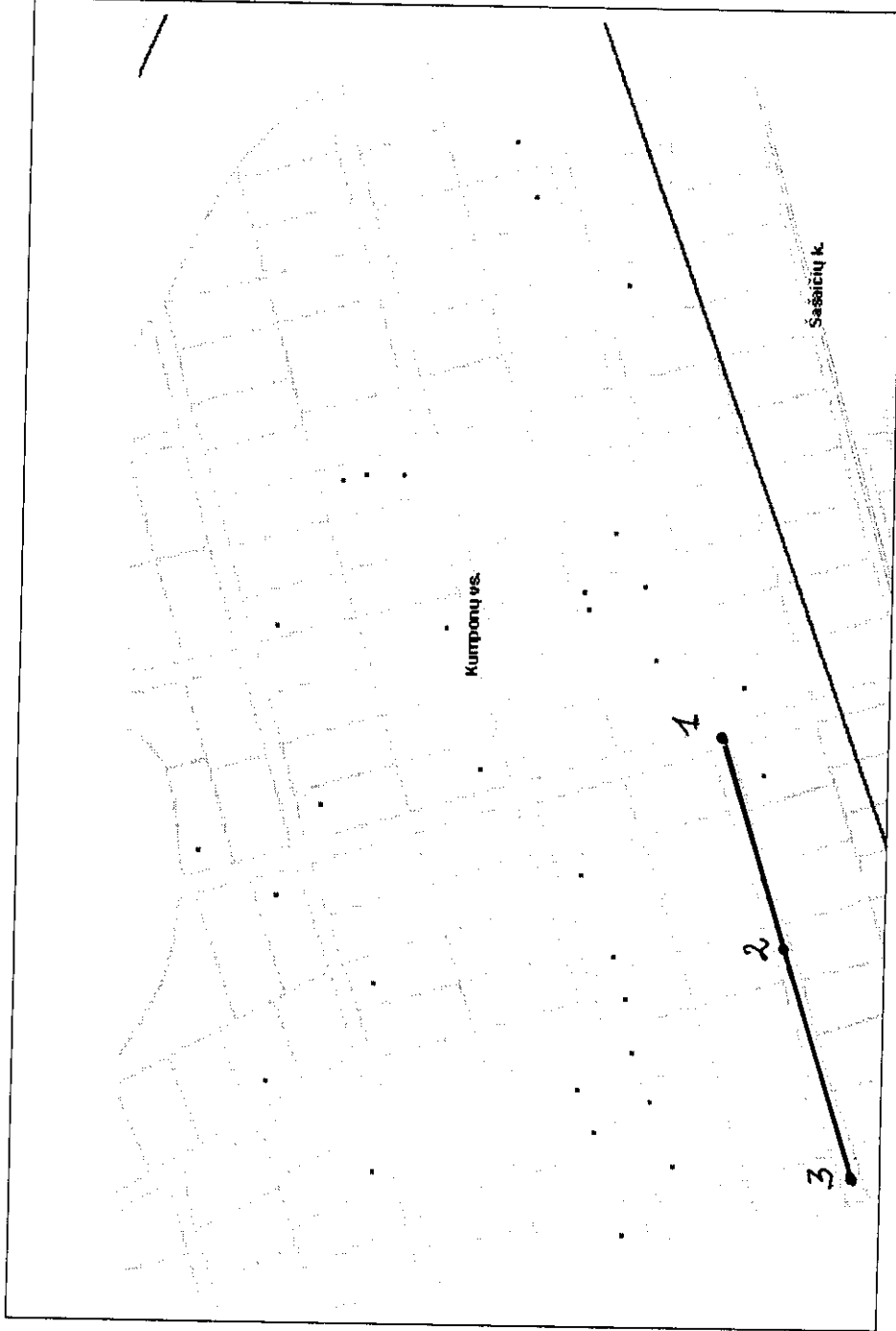
KUMPONŲ vs. SODININKŲ BENDRIJOS „RASA“ KALNO TAKO IŠDĖSTYMO PLANAS
 M 1:3500



Kartografinis pagrindas			
Koordinacijų sistema			
Koordinacijų nustatymo būdas			
KOORDINACIJŲ ŽINIARAŠTIS			
Nr. plane	X	Y	
1	6192132	335908	
2	6192140	335982	
3	6192143	336004	
4	6192149	336051	
5	6192158	336115	
6	6192160	336184	
7	6192161	336254	
8	6192164	336276	
9	6192166	336286	
10	6192215	336398	
11	6192220	336402	

Kretingos rajono savivaldybės tarybos
2011 m. kovo mėn. 31 d. sprendimo Nr. T2-145
priedas

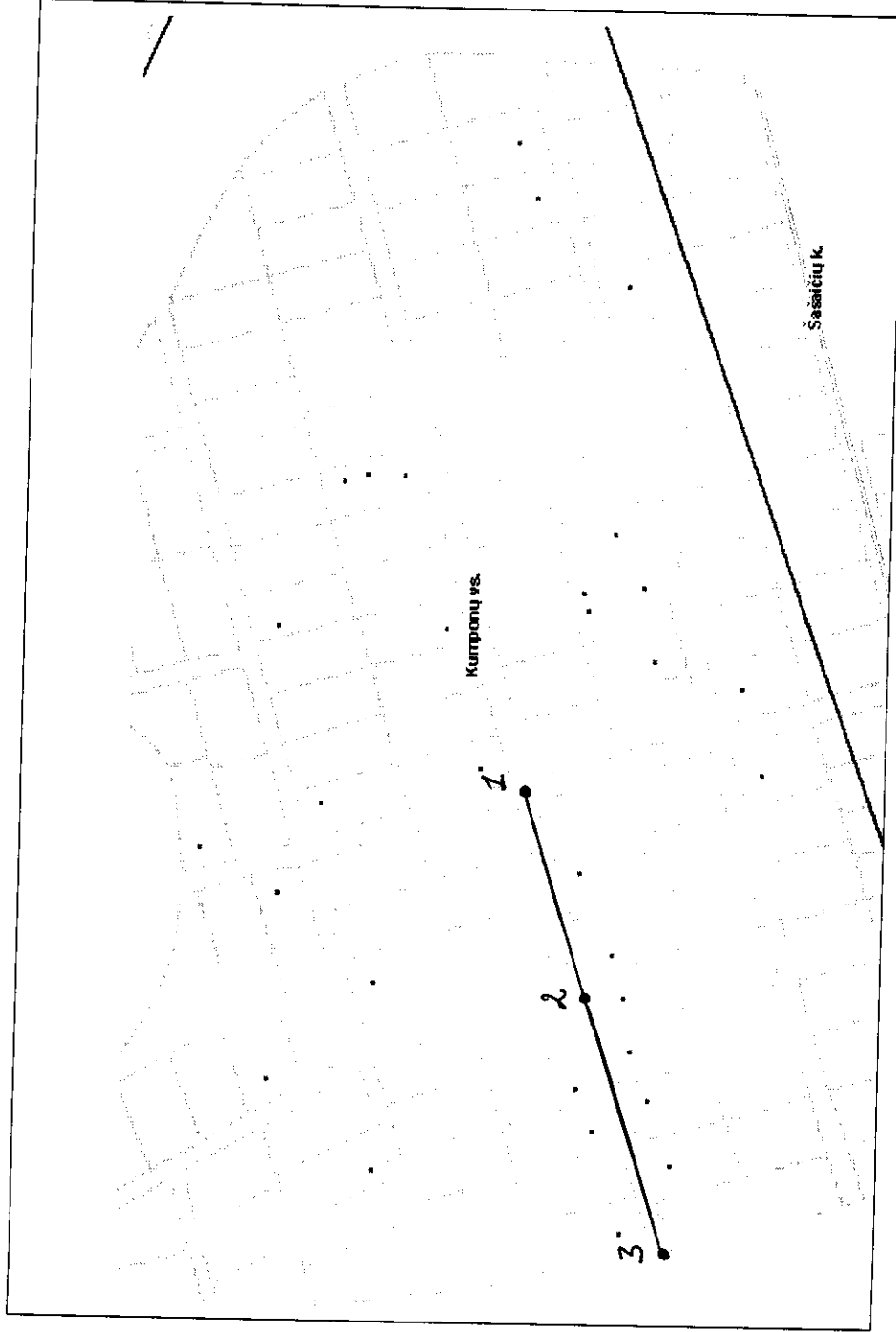
KUMPONŲ vs. SODININKŲ BENDRIJOS „RASA“ SLYVŲ TAKO IŠDĖSTYMO PLANAS
M 1:2000



Kartografinis pagrindas		
Koordinacijų sistema		
Koordinacijų nustatymo būdas		
KOORDINACIJŲ ŽINIARASTIS		
Nr. plane	X	Y
1	6192289	336381
2	6192266	336309
3	6192242	336231

Kretingos rajono savivaldybės tarybos
2011 m. kovo mėn. 31 d. sprendimo Nr. *TR-445*
priedas

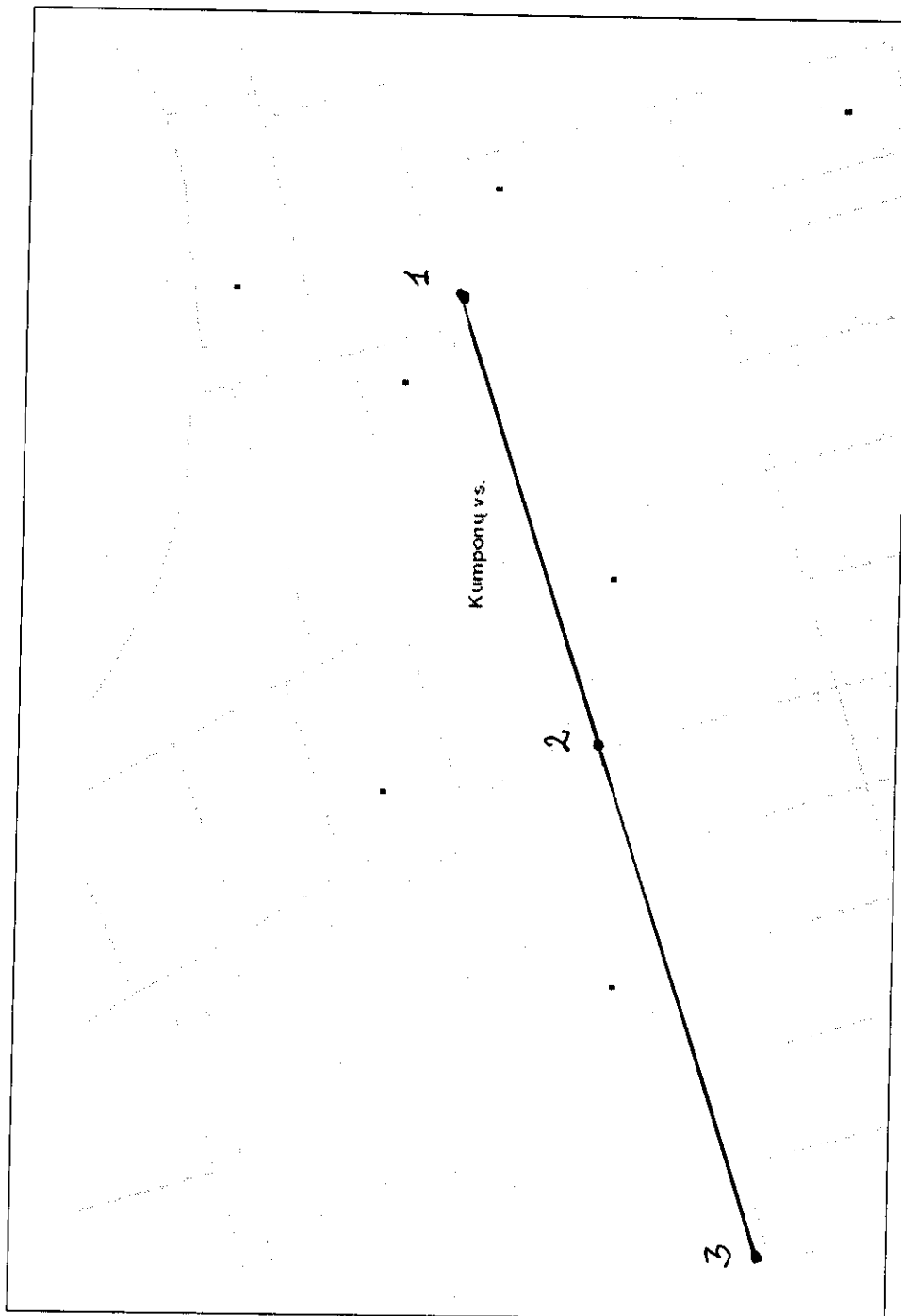
KUMPONŲ vs. SODININKŲ BENDRIJOS „RASA“ UOSIŲ TAKO IŠDĖSTYMO PLANAS
M 1:2000



Kartografinis pagrindas			
Koordinacinių sistema			
Koordinacinių nustatymo būdas			
KOORDINACIŲ ŽINIARAŠTIS			
Nr. plane	X	Y	
1	6192355	336362	
2	6192332	336292	
3	6192305	336207	

Kretingos rajono savivaldybės tarybos
2011 m. kovo mėn. 31 d. sprendimo Nr. TR-45
priedas

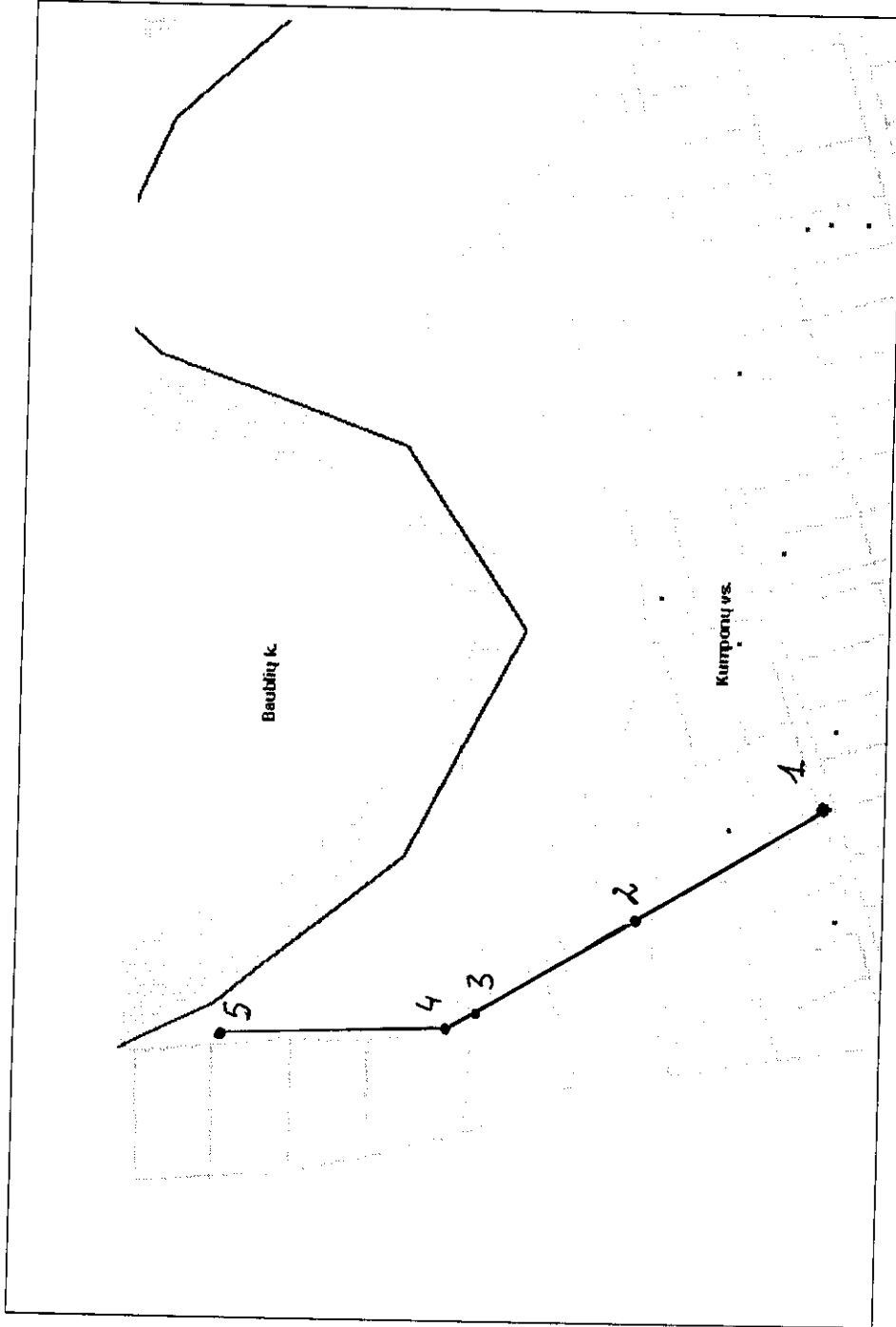
KUMPONŲ vs. SODININKŲ BENDRIJOS „RASA“ LIEPŲ TAKO IŠDĖSTYMO PLANAS
M 1:1000



Kartografinis pagrindas		Kartografinis pagrindas	
Koordinatinių sistema		Koordinatinių sistema	
Koordinatinių nustatymo būdas		Koordinatinių nustatymo būdas	
KOORDINACIŲ ŽINIARAŠTIS			
Nr. plane	X	Y	
1	6192429	336341	
2	6192408	336271	
3	6192381	336192	

Kretingos rajono savivaldybės tarybos
2011 m. kovo mėn. 31 d. sprendimo Nr. T2-145
priedas

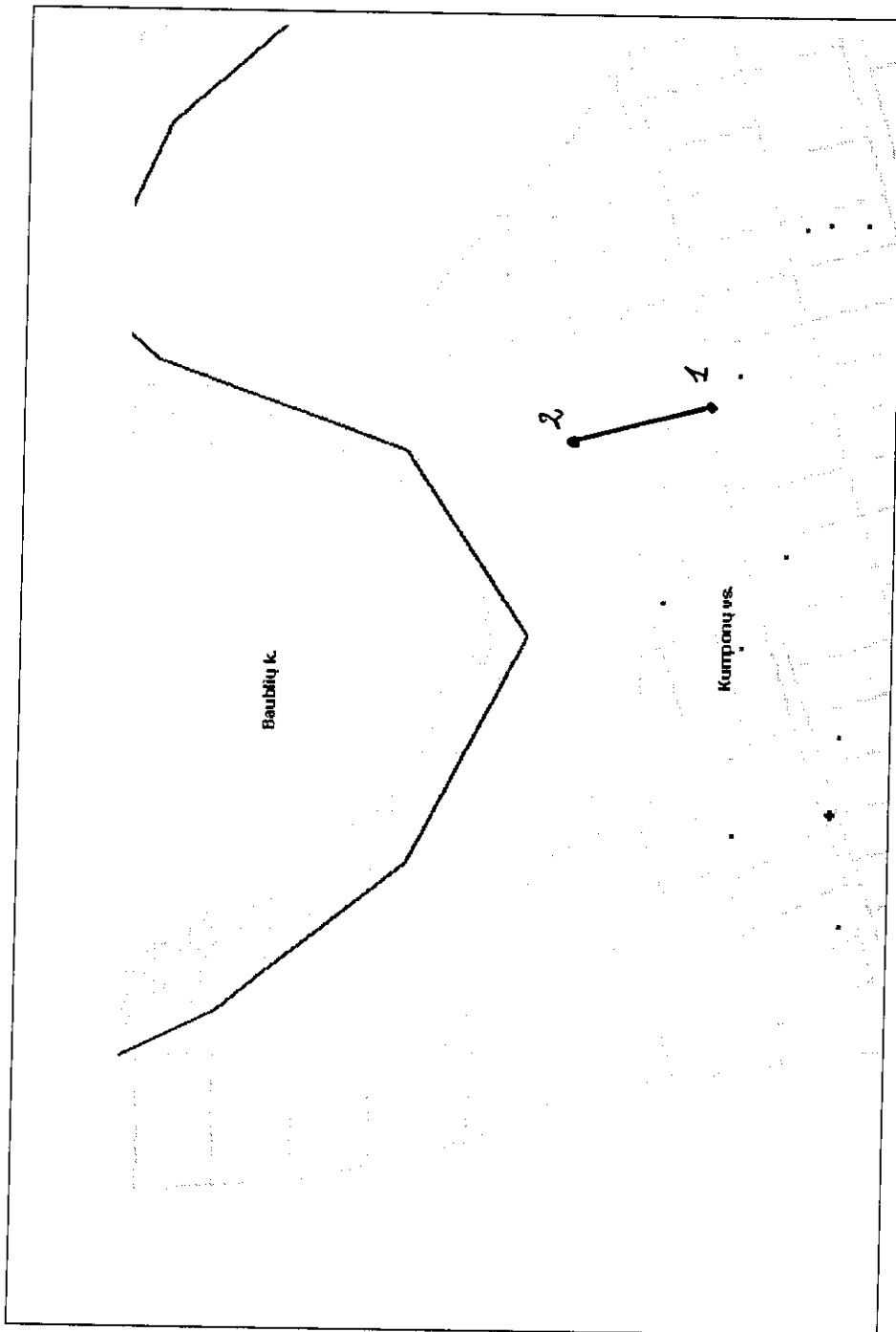
KUMPONŲ vs. SODININKŲ BENDRIJOS „RASA“ ŠLAITO TAKO IŠDĖSTYMO PLANAS
M 1:2000



Kartografinis pagrindas			
Koordinatinių sistema			
Koordinatinių nustatymo būdas			
KOORDINACIŲ ŽINIARAŠTIS			
Nr. plane	X	Y	
1	6192407	336271	
2	6192470	336233	
3	6192524	336202	
4	6192532	336196	
5	6192605	336191	

Kretingos rajono savivaldybės tarybos
2011 m. kovo mėn. 31 d. sprendimo Nr. T2-45
priedas

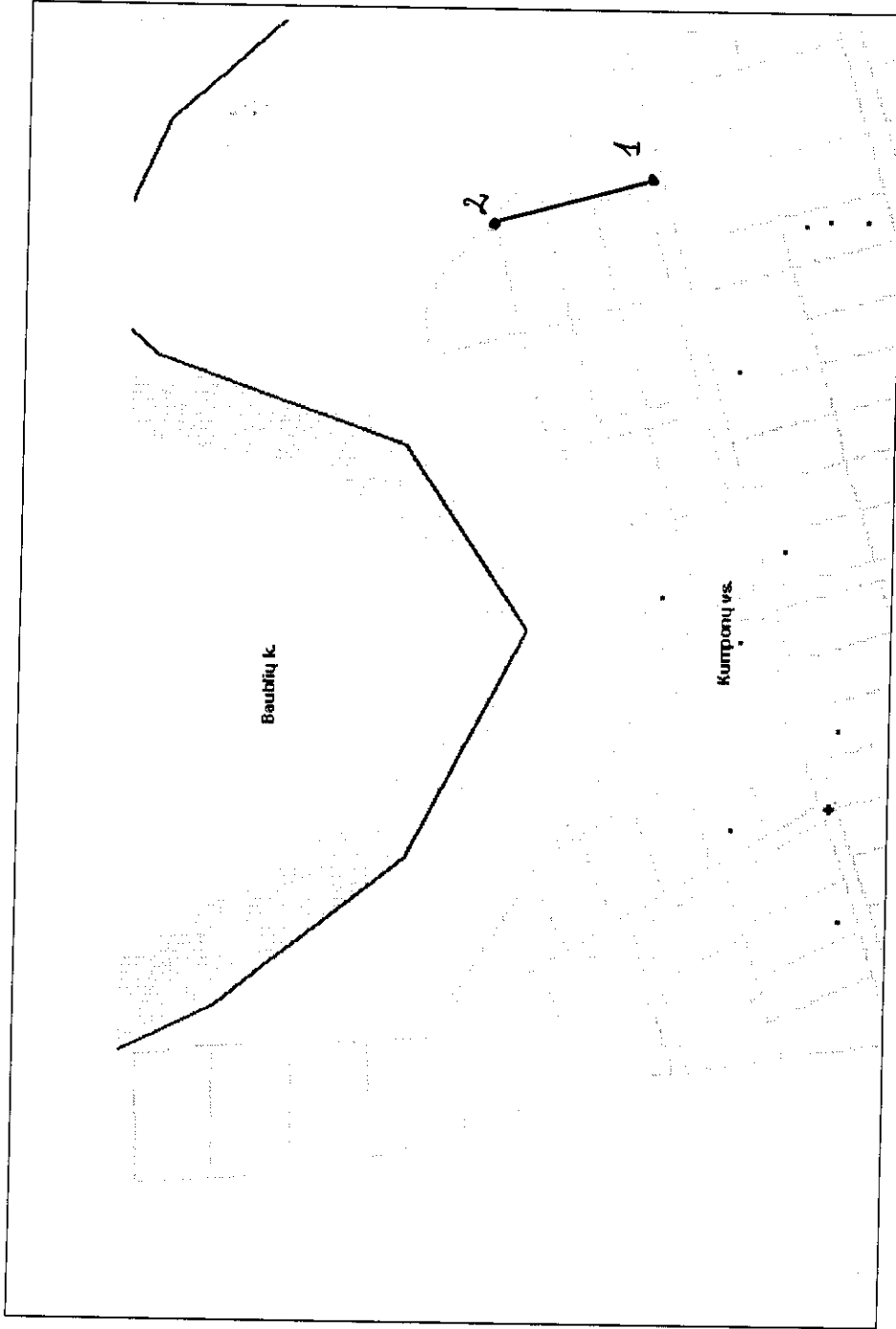
KUMPONŲ vs. SODININKŲ BENDRIJOS „RASA“ ALYVŲ TAKO IŠDĖSTYMO PLANAS
M 1:2000



Kartografinis pagrindas			
Koordinacinių sistema			
Koordinacinių nustatymo būdas			
KOORDINACIŲ ŽINIARAŠTIS			
Nr. plane	X	Y	
1	6192449	336406	
2	6192496	336394	

Kretingos rajono savivaldybės tarybos
2011 m. kovo mėn. *Ad.* sprendimo Nr. *TR-45*
priedas

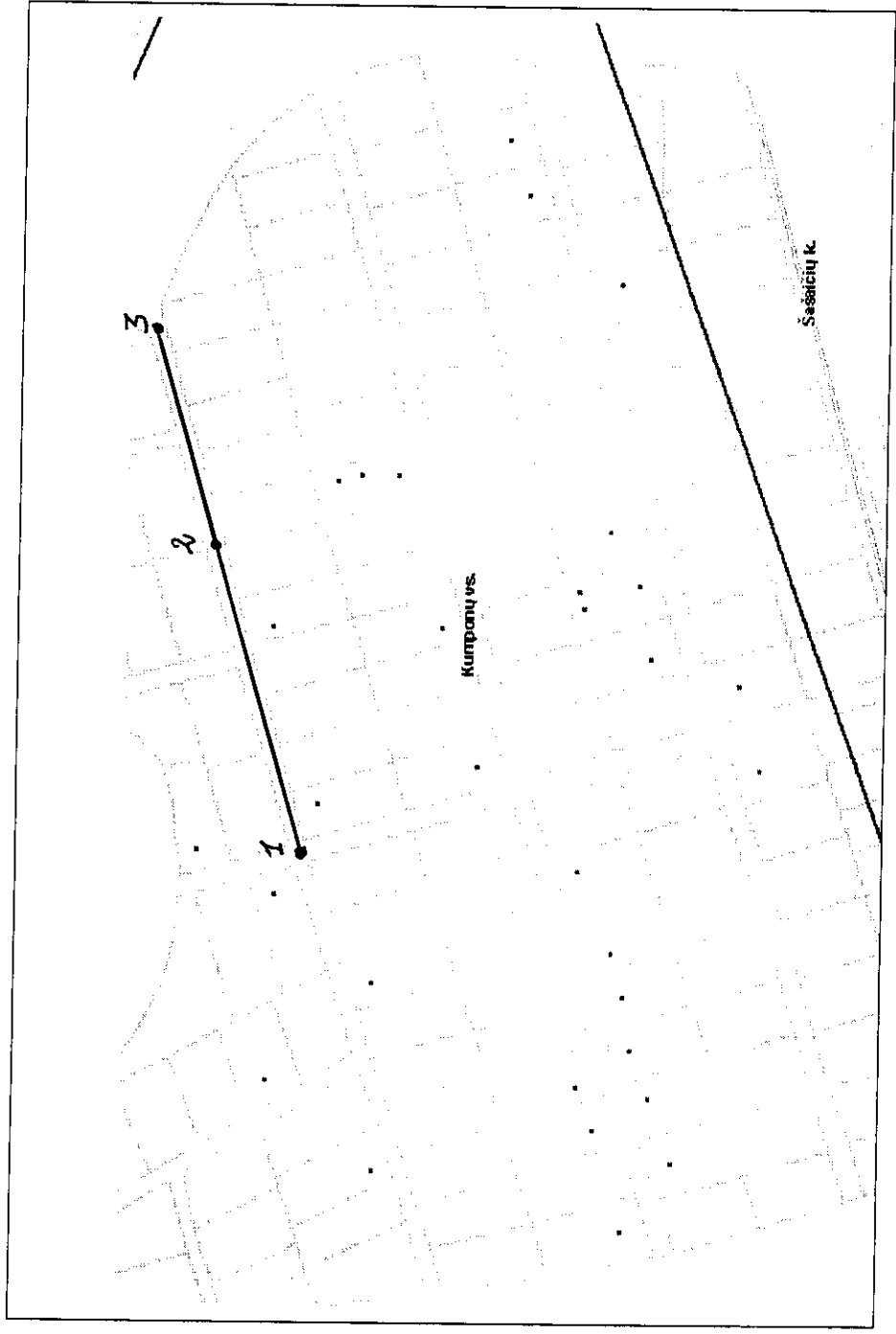
KUMPONŲ vs. SODININKŲ BENDRIJOS „RASA“ AKACIJŲ TAKO IŠDĖSTYMO PLANAS
M 1:2000



Kartografinis pagrindas			
Koordinacijų sistema			
Koordinacijų nustatymo būdas			
KOORDINACIJŲ ŽINIARAŠTIS			
Nr. plane	X	Y	
1	6192471	336481	
2	6192526	336466	

Kretingos rajono savivaldybės tarybos
 2011 m. kovo mėn. 3/d. sprendimo Nr. *TR-45*
 priedas

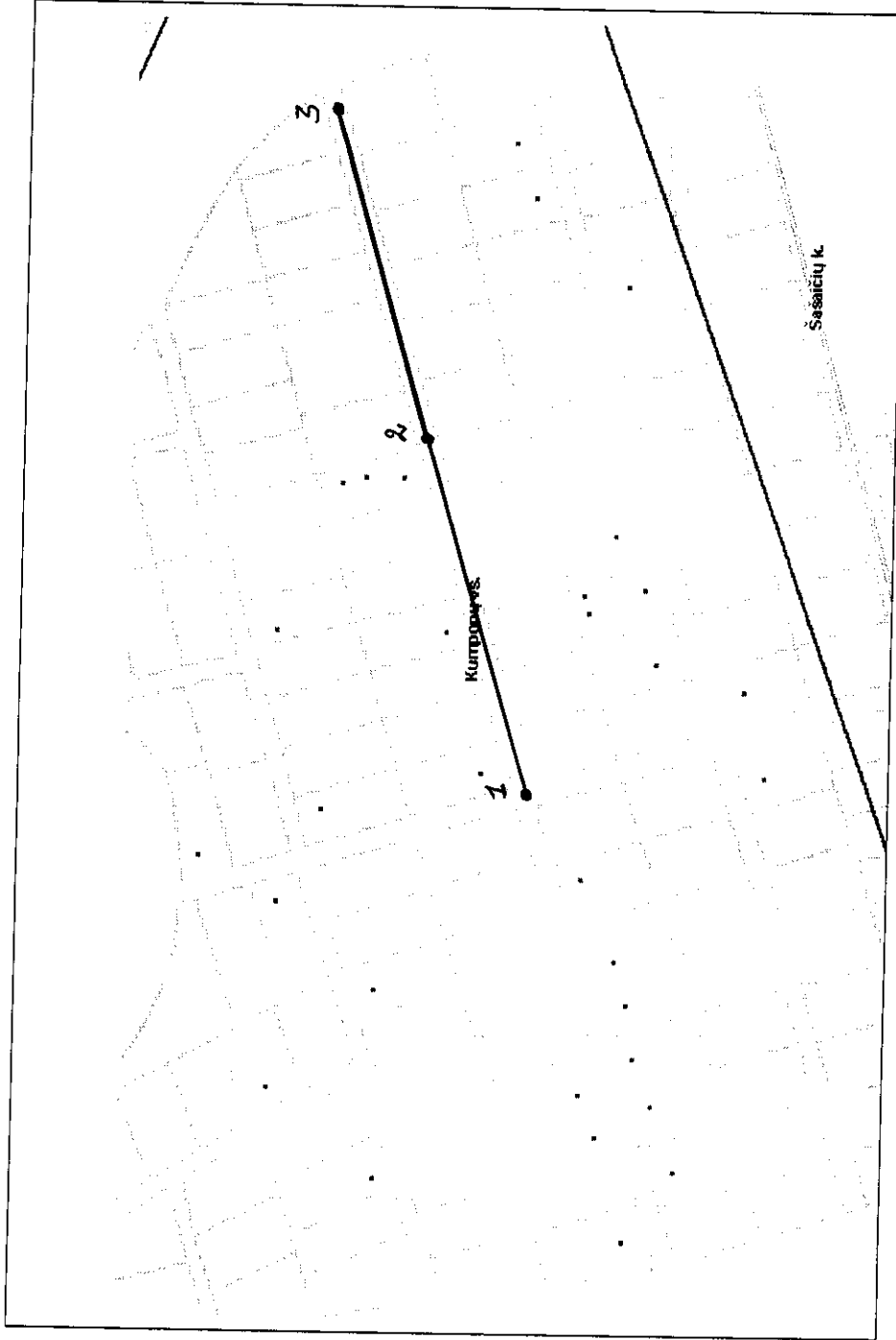
KUMPONŲ vs. SODININKŲ BENDRIJOS „RASA“ KLEVŲ TAKO IŠDĖSTYMO PLANAS
 M 1:2000



Kartografinis pagrindas		
Koordinatinių sistema		
Koordinatinių nustatymo būdas		
KOORDINACIŲ ŽINIARAŠTIS		
Nr. pla ne	X	Y
1	6192429	336341
2	6192460	336444
3	6192482	336518

Kretingos rajono savivaldybės tarybos
2011 m. kovo mėn. 34d. sprendimo Nr. TR-445
priedas

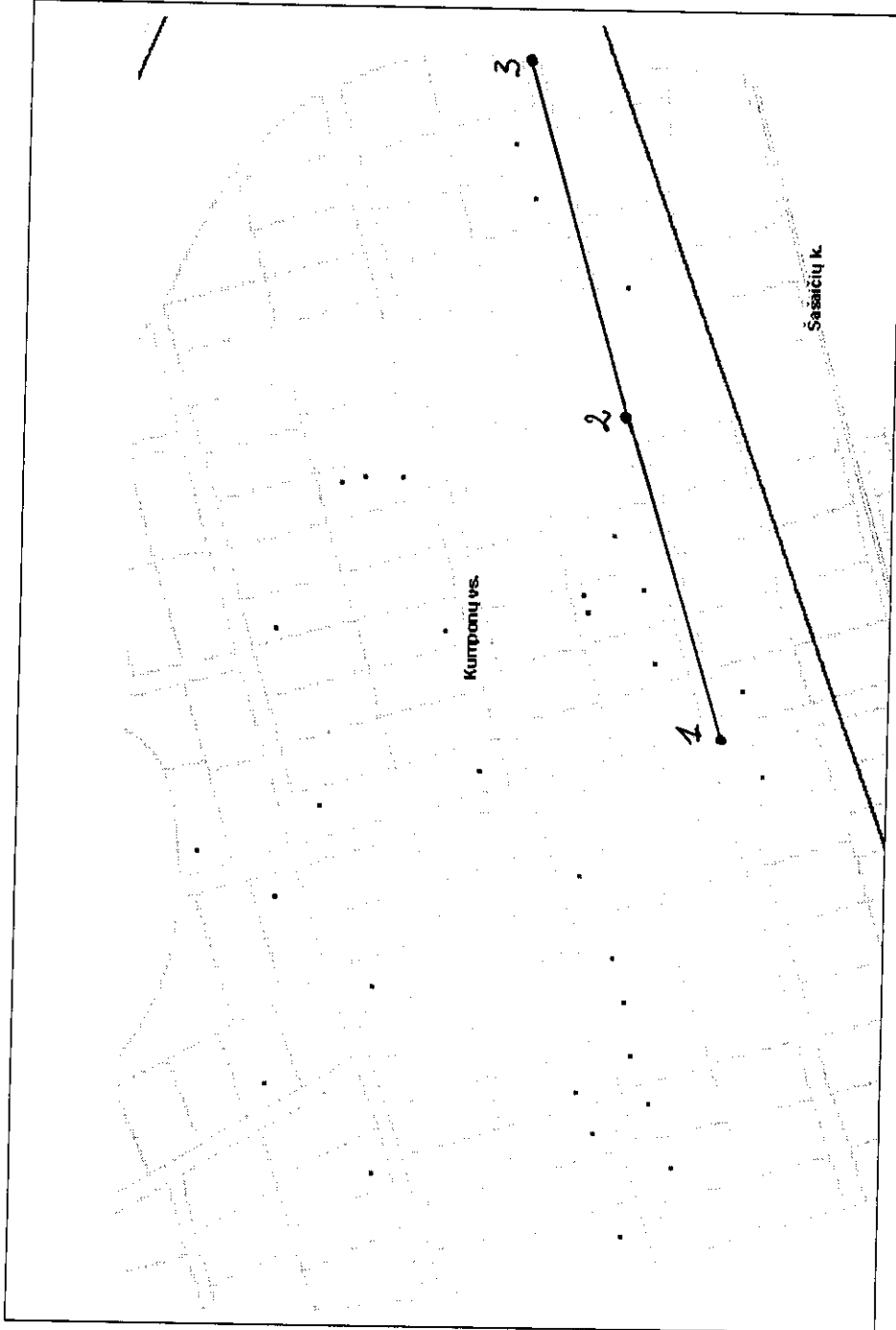
KUMPONŲ vs. SODININKŲ BENDRIJOS „RASA“ AŽUOLŲ TAKO IŠDĖSTYMO PLANAS
M 1:2000



Kartografinis pagrindas		Y	
Koordinacijų sistema		X	
Koordinacijų nustatymo būdas		Y	
KOORDINACIJŲ ŽINIARAŠTIS			
Nr. plane	X	Y	
1	6192355	336362	
2	6192390	336480	
3	6192424	336597	

Kretingos rajono savivaldybės tarybos
2011 m. kovo mėn. 31 d. sprendimo Nr. *TR-245*
priedas

KUMPONŲ vs. SODININKŲ BENDRIJOS „RASA“ RASOS TAKO IŠDĖSTYMO PLANAS
M 1:2000

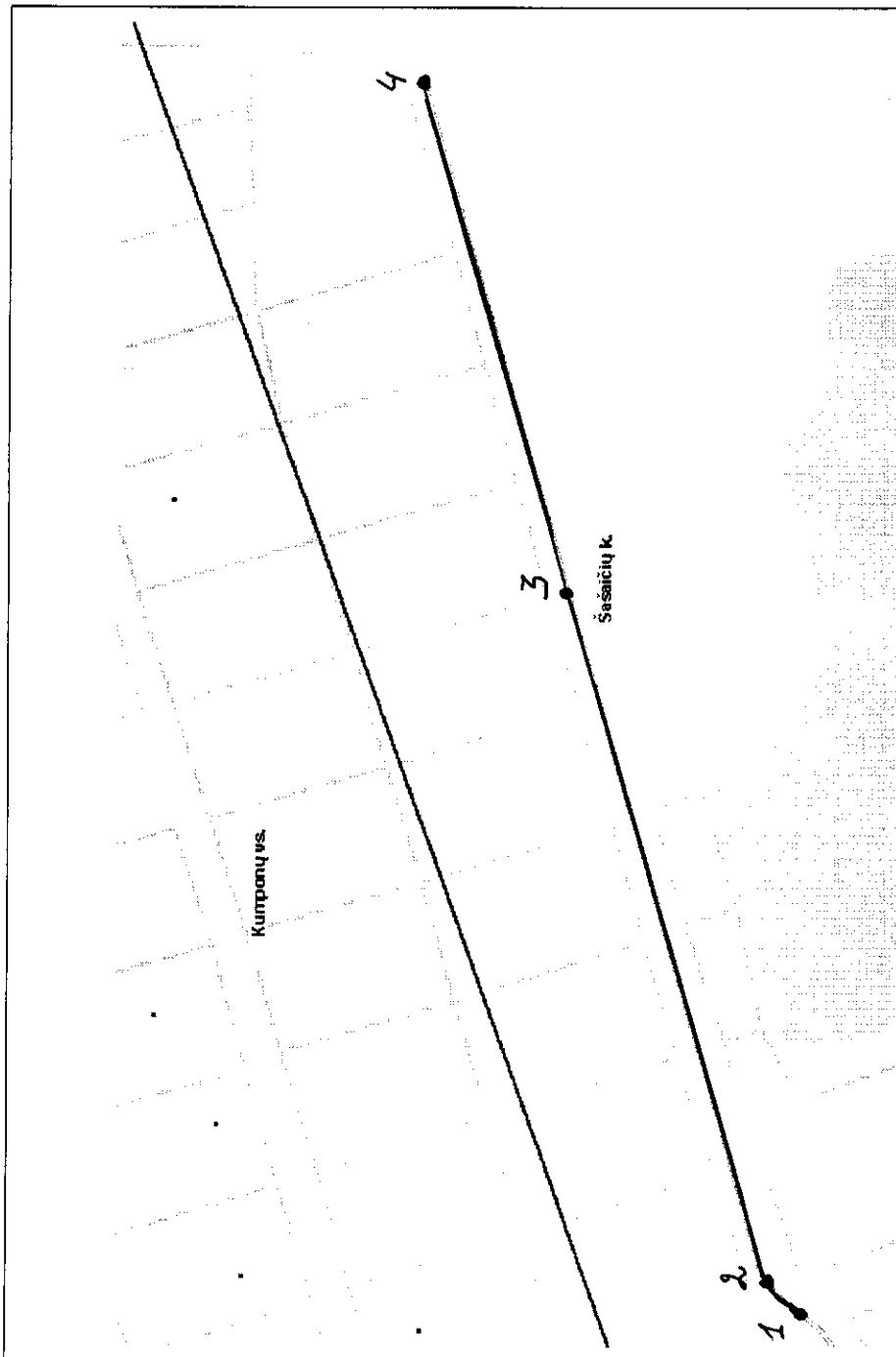


Kartografinis pagrindas			
Koordinacinių sistema			
Koordinacinių nustatymo būdas			
KOORDINACIŲ ŽINIARAŠTIS			
Nr. plane	X	Y	
1	6192289	336381	
2	6192324	336492	
3	6192358	336612	

Kretingos rajono savivaldybės tarybos
2011 m. kovo mėn. 31 d. sprendimo Nr. T2-445
priedas

KUMPONŲ vs. SODININKŲ BENDRIJOS „RASA“ TVENKINIO TAKO IŠDĖSTYMO PLANAS

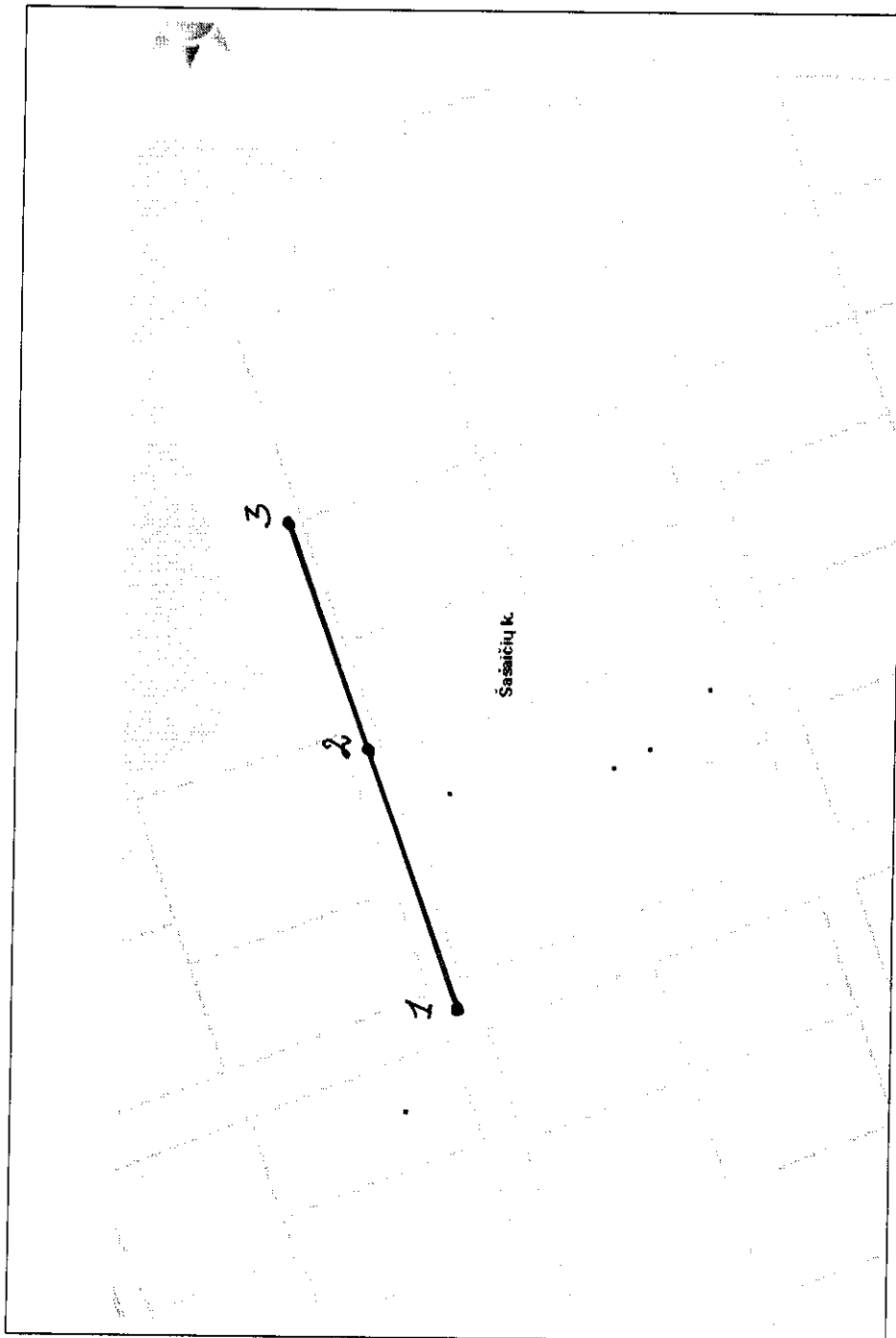
M 1:1000



Kartografinis pagrindas		
Koordinacinių sistema		
Koordinacinių nustatymo būdas		
KOORDINACIŲ ŽINIARAŠTIS		
Nr. plane	X	Y
1	6192220	336402
2	6192226	336407
3	6192258	336520
4	6192282	336604

Kretingos rajono savivaldybės tarybos
2011 m. kovo mėn. 31 d. sprendimo Nr. 72-145
priedas

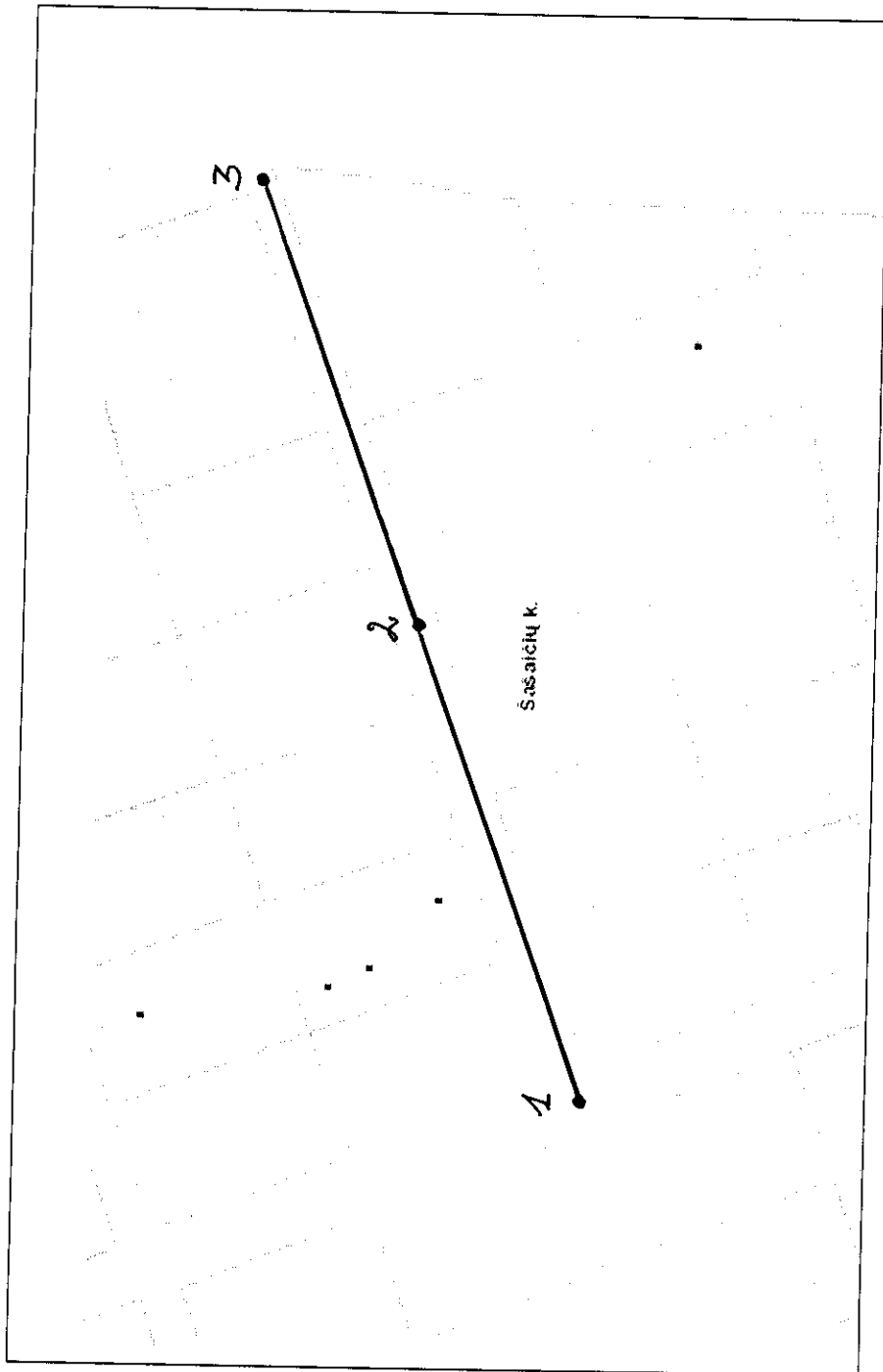
KUMPONŲ vs. SODININKŲ BENDRIJOS „RASA“ LELIJŲ TAKO IŠDĖSTYMO PLANAS
M 1:1000



Kartografinis pagrindas			
Koordinacijų sistema			
Koordinacijų nustatymo būdas			
KOORDINACIJŲ ŽINIARAŠTIS			
Nr. planė	X	Y	
1	6192150	336430	
2	6192165	336472	
3	6192180	336512	

Kretingos rajono savivaldybės tarybos
2011 m. kovo mėn. 34. sprendimo Nr. *TR-445*
priedas

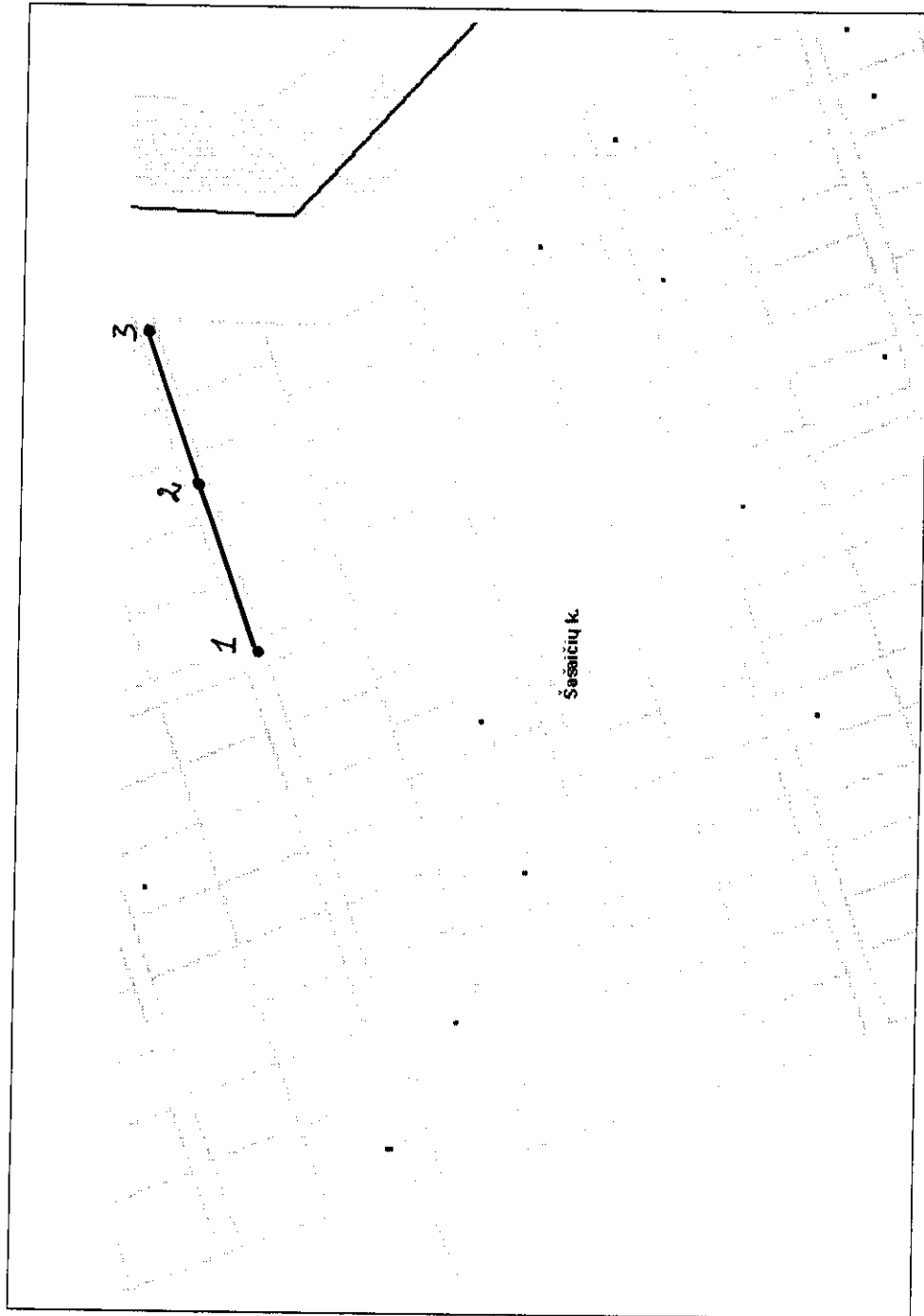
KUMPONŲ vs. SODININKŲ BENDRIJOS „RASA“ TULPIŲ TAKO IŠDĖSTYMO PLANAS
M 1:1000



Kartografinis pagrindas		Kartografinis pagrindas	
Koordinatų sistema		Koordinatų sistema	
Koordinatų nustatymo būdas		Koordinatų nustatymo būdas	
KOORDINAČIŲ ŽINIARAŠTIS			
Nr. plane	X	Y	
1	6192088	336455	
2	6192113	336524	
3	6192138	336590	

Kretingos rajono savivaldybės tarybos
2011 m. kovo mėn. 31 d. sprendimo Nr. *TP-145*
priedas

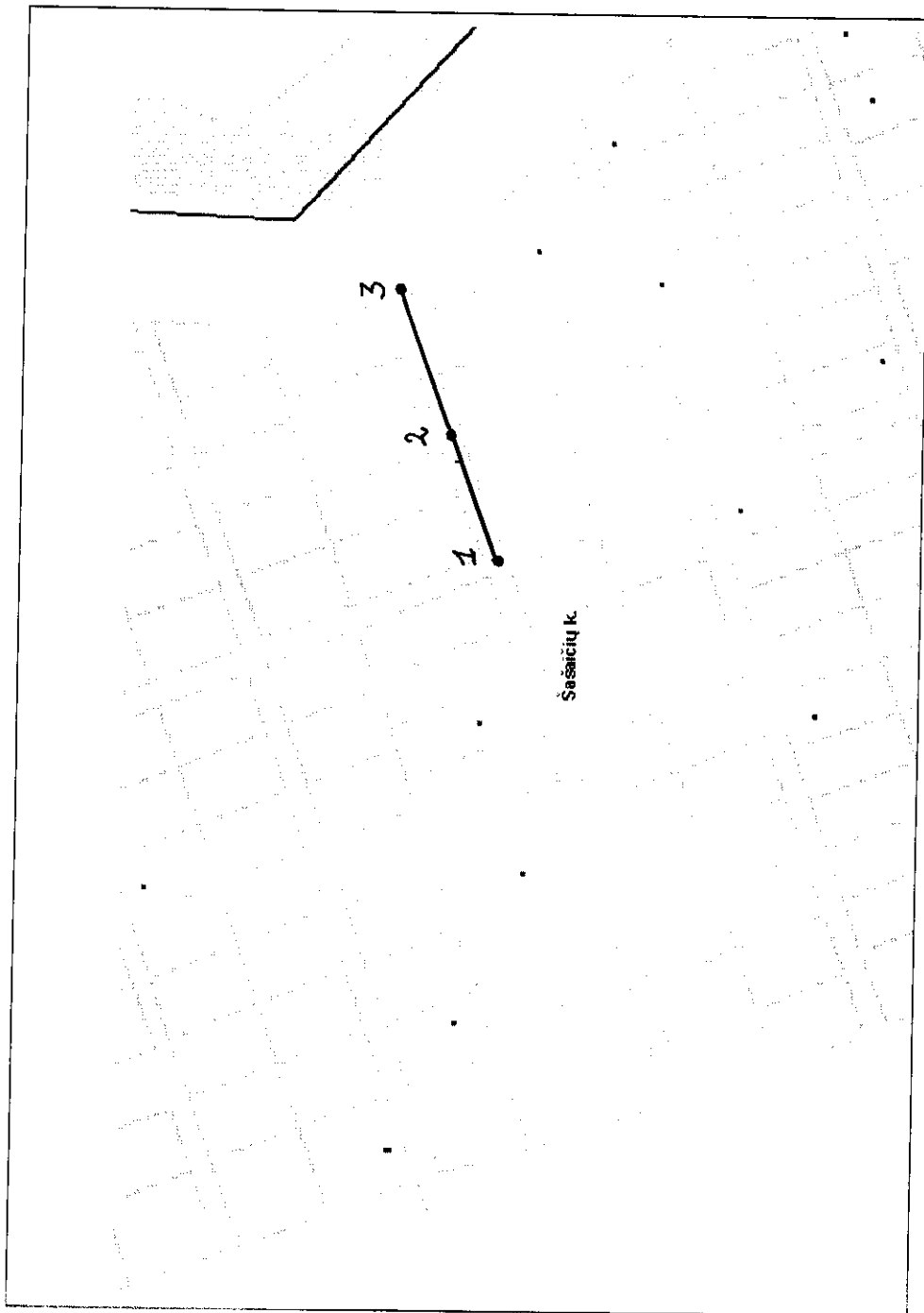
KUMPONŲ vs. SODININKŲ BENDRIJOS „RASA“ RAMUNIŲ TAKO IŠDĖSTYMO PLANAS
M 1:2000



Kartografinis pagrindas			
Koordinacių sistema			
Koordinacių nustatymo būdas			
KOORDINACIŲ ŽINIARAŠTIS			
Nr. planė	X	Y	
1	6192026	336480	
2	6192045	336532	
3	6192061	336581	

Kretingos rajono savivaldybės tarybos
2011 m. kovo mėn. 31 d. sprendimo Nr. *TE-445*
priedas

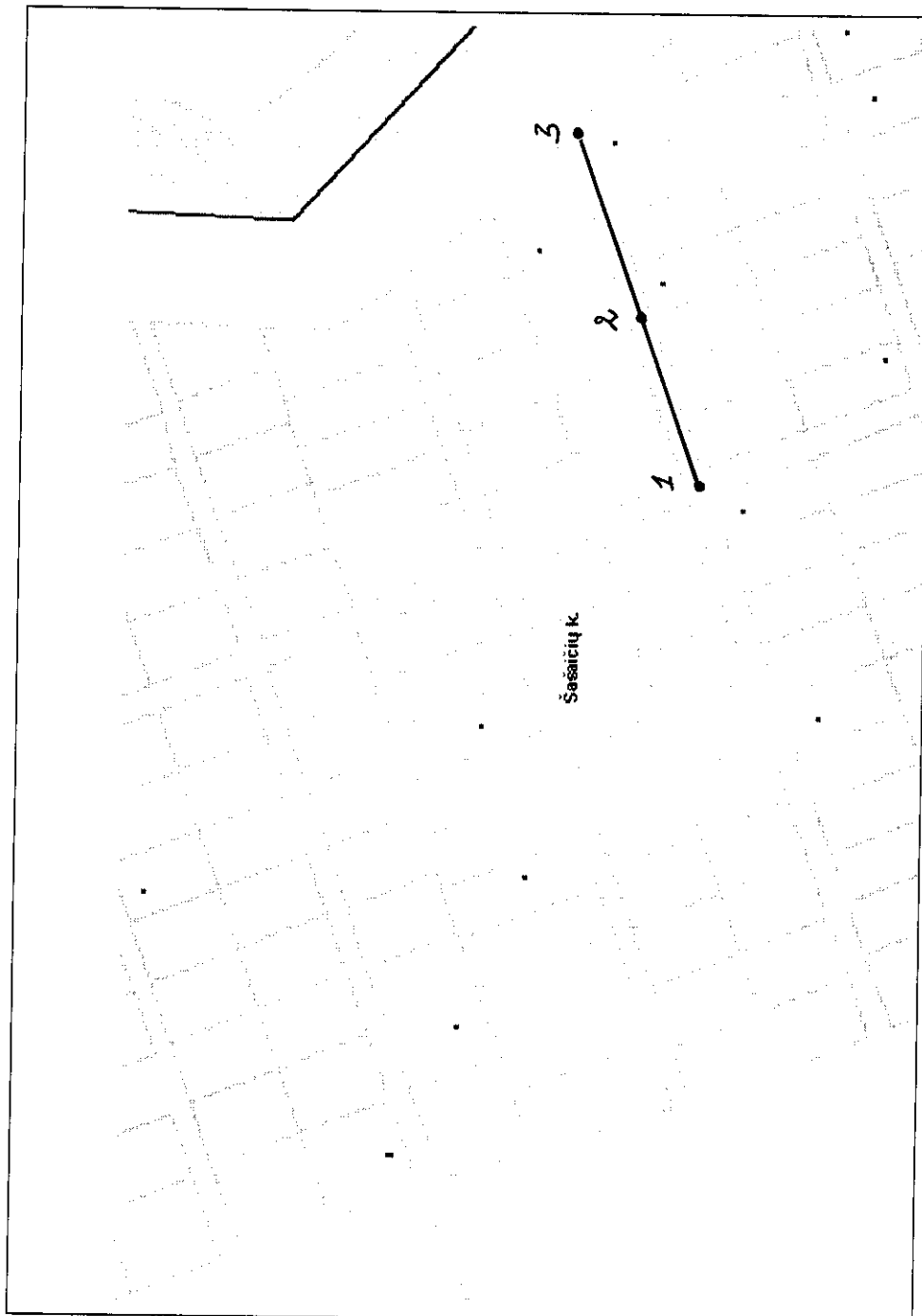
KUMPONŲ vs. SODININKŲ BENDRIJOS „RASA“ KURAPKŲ TAKO IŠDĖSTYMO PLANAS
M 1:2000



Kartografinis pagrindas		Y	
Koordinatinių sistema		X	Y
Koordinatinių nustatymo būdas		Nr.pla ne	
KOORDINACIŲ ŽINIAŠČIS			
1	6191949	336512	
2	6191965	336550	
3	6191982	336595	

Kretingos rajono savivaldybės tarybos
2011 m. kovo mėn. 31 d. sprendimo Nr. *TR-445*
priedas

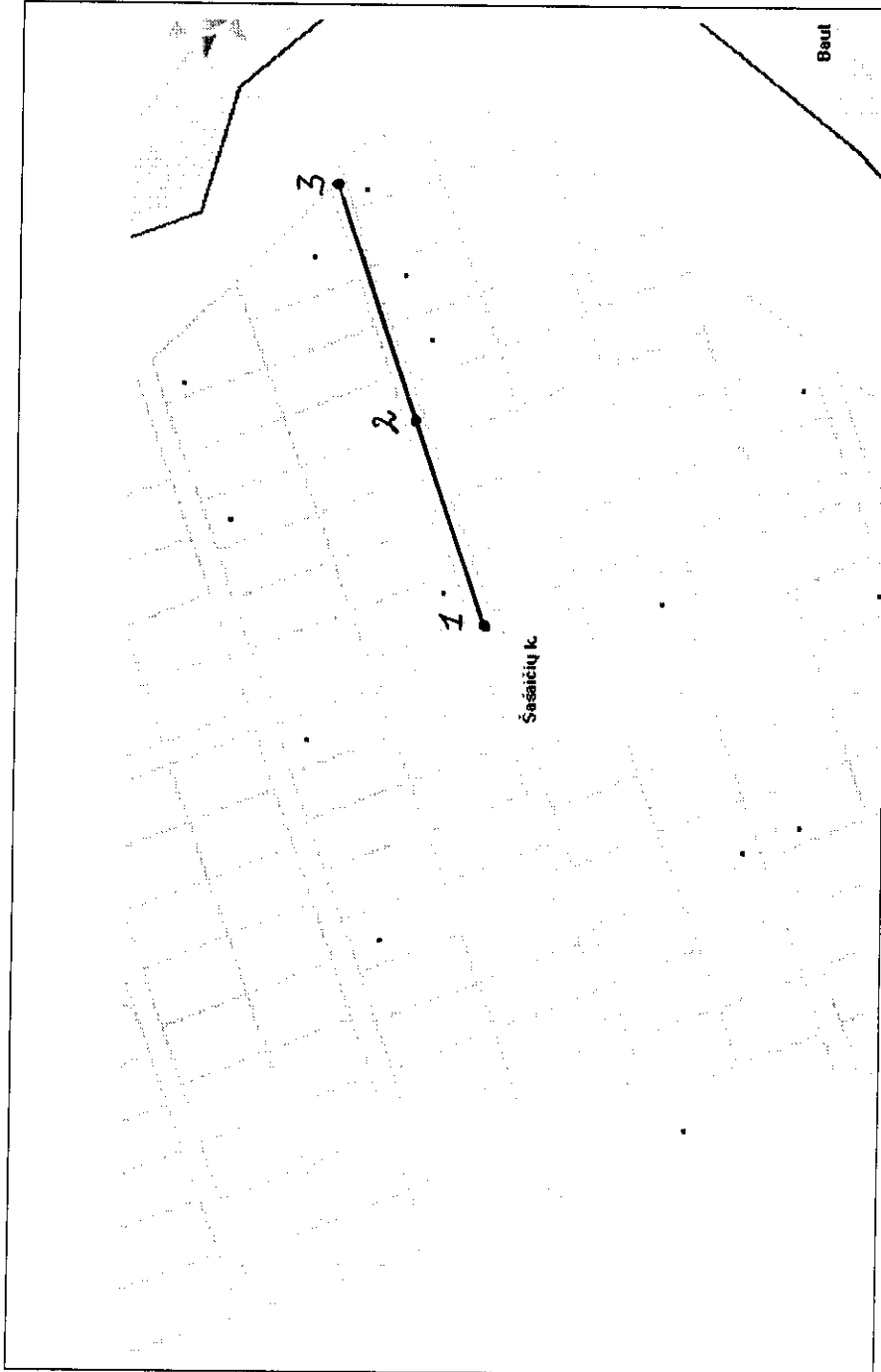
KUMPONŲ vs. SODININKŲ BENDRIJOS „RASA“ LAKŠTINGALŲ TAKO IŠDĖSTYMO PLANAS
M 1:2000



Kartografinis pagrindas			
Koordinatinių sistema			
Koordinatinių nustatymo būdas			
KOORDINACIŲ ŽINIARAŠTIS			
Nr. plane	X	Y	
1	6191886	336537	
2	6191905	336588	
3	6191927	336648	

Kretingos rajono savivaldybės tarybos
2011 m. kovo mėn. 31 d. sprendimo Nr. T2-145
priedas

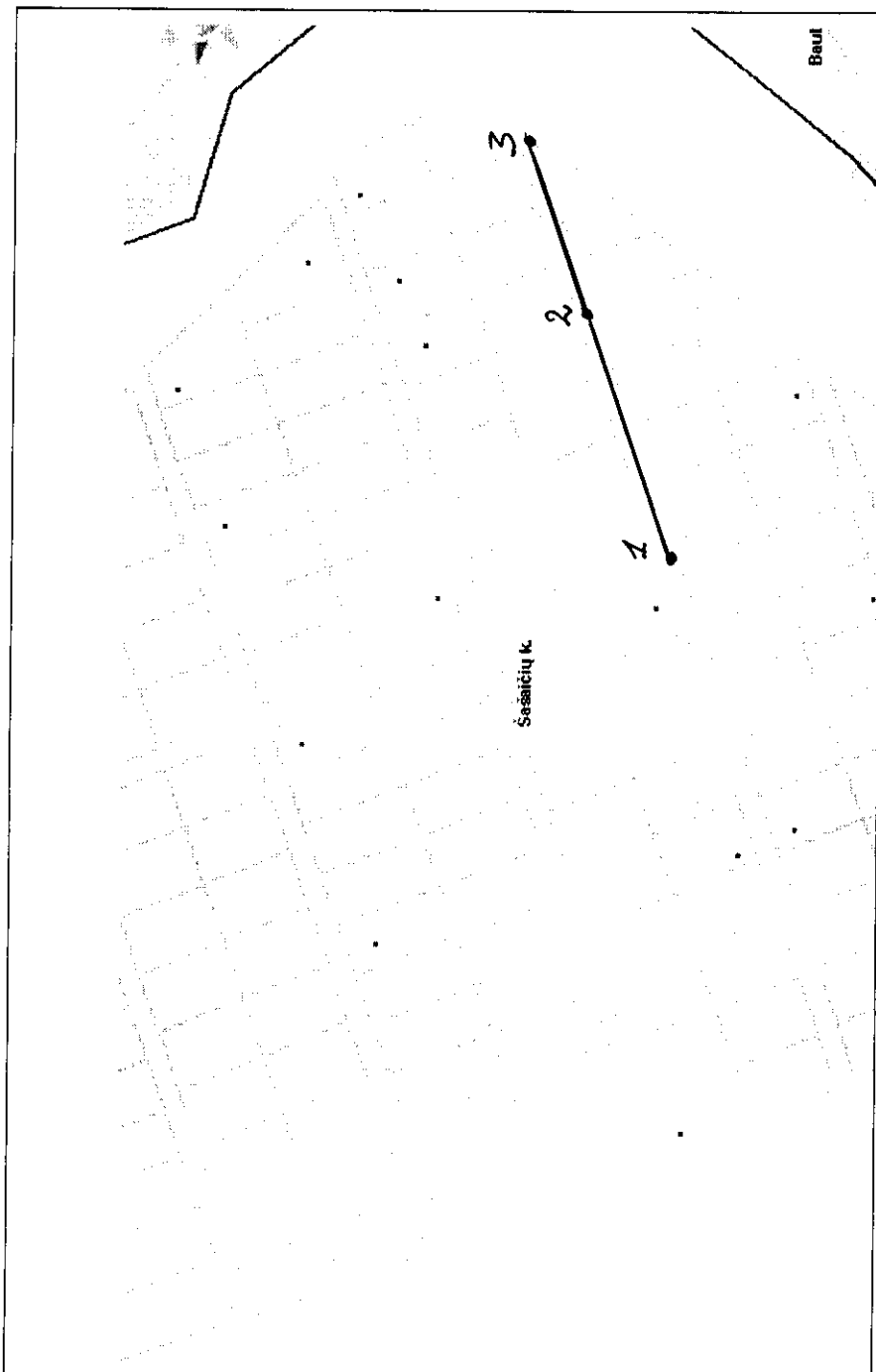
KUMPONŲ vs. SODININKŲ BENDRIJOS „RASA“ TETERVINŲ TAKO IŠDĖSTYMO PLANAS
M 1:2000



Kartografinis pagrindas		
Koordinacių sistema		
Koordinacių nustatymo būdas		
KOORDINACIŲ ŽINIARASTIS		
Nr. plane	X	Y
1	6191815	336566
2	6191838	336633
3	6191864	336712

Kretingos rajono savivaldybės tarybos
2011 m. kovo mėn. 31 d. sprendimo Nr. *T. P. 14/5*
priedas

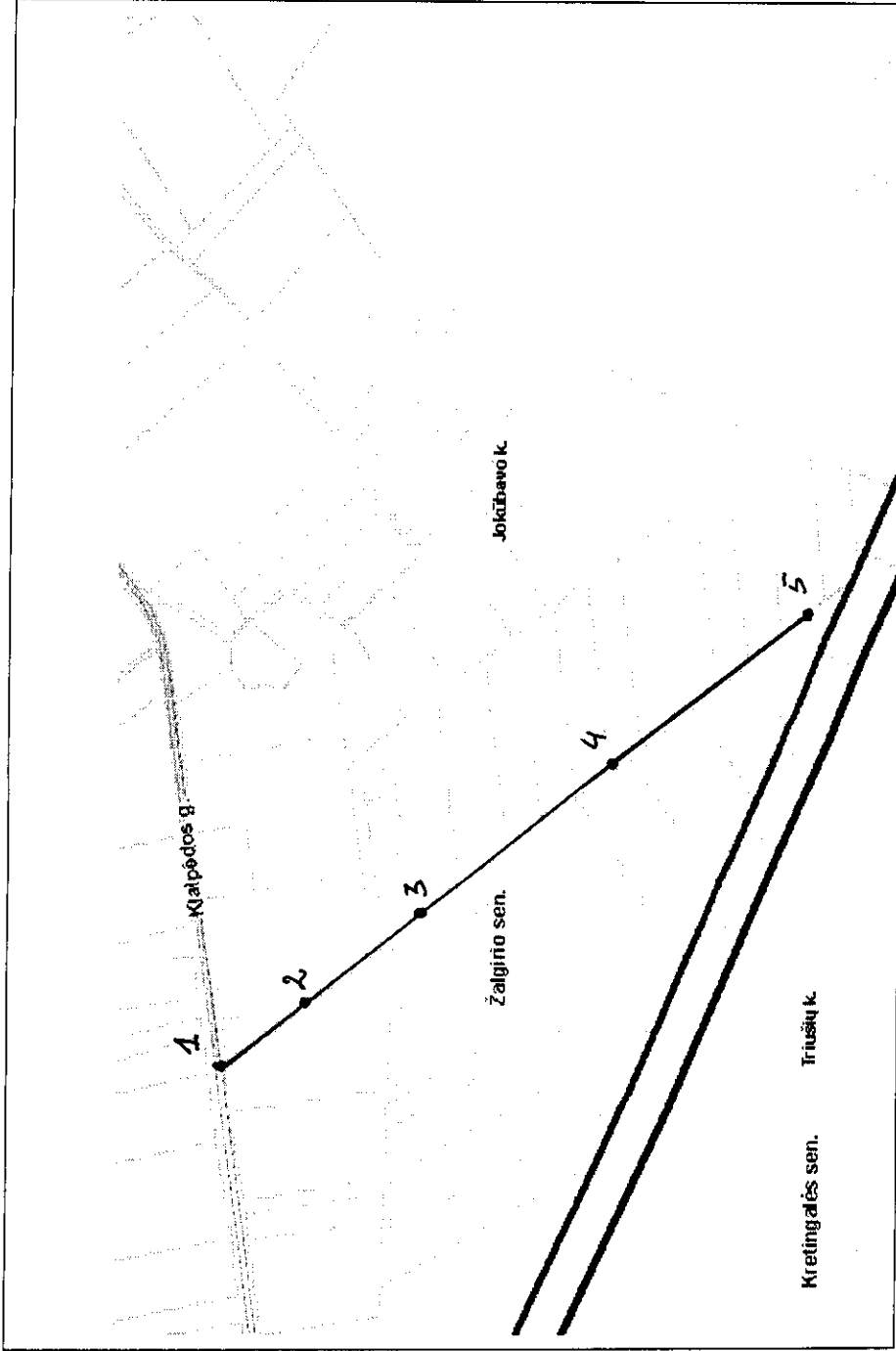
KUMPONŲ vs. SODININKŲ BENDRIJOS „RASA“ GERVIŲ TAKO IŠDĖSTYMO PLANAS
M 1:2000



Kartografinis pagrindas		
Koordinacijų sistema		
Koordinacijų nustatymo būdas		
KOORDINACIŲ ŽINIARAŠTIS		
Nr. plane	X	Y
1	6191751	336590
2	6191779	336670
3	6191800	336729

Kretingos rajono savivaldybės tarybos
 2011 m. kovo mėn. 31 d. sprendimo Nr. T2-445
 priedas

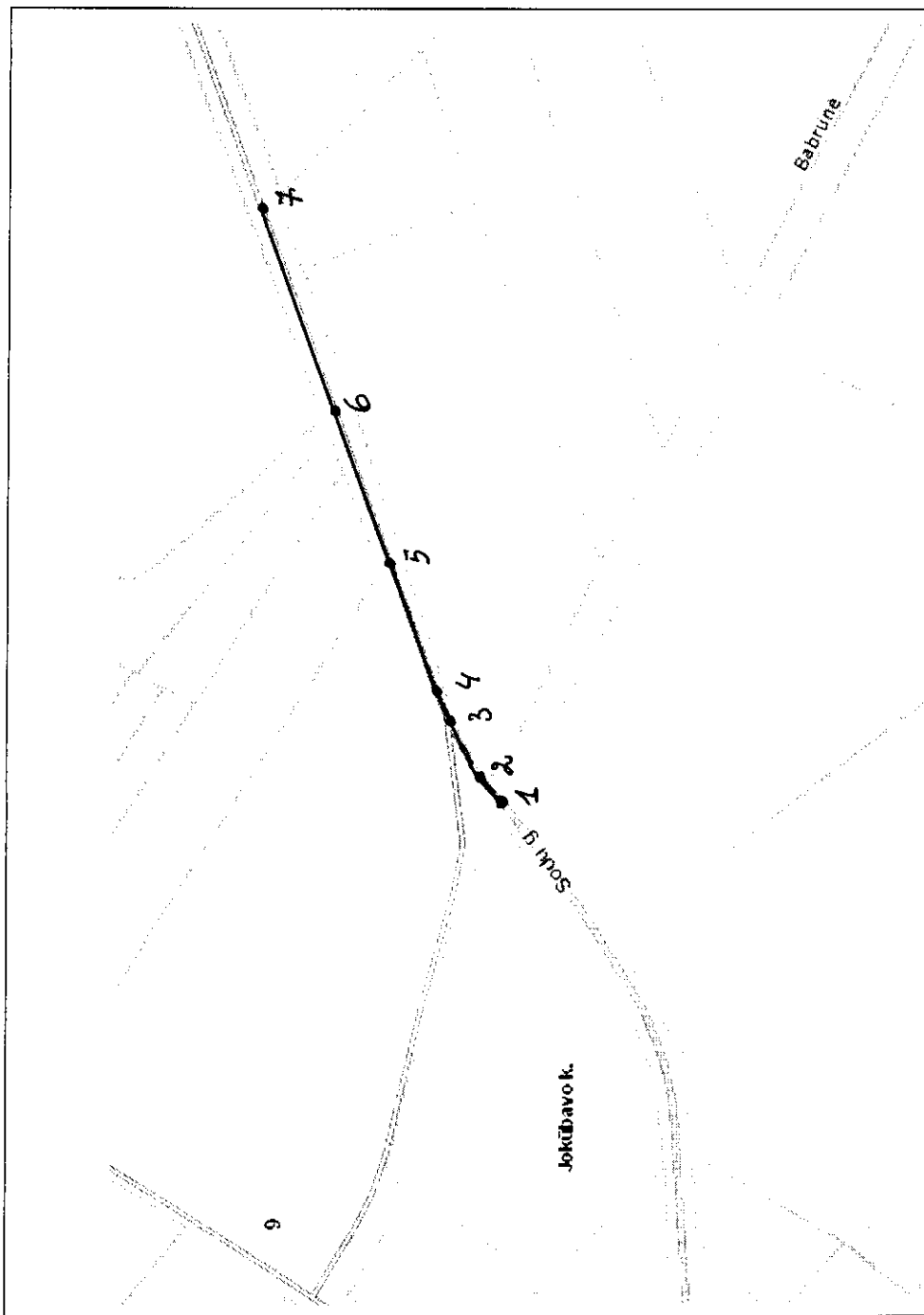
JOKŪBAVO KAIME MIŠKO GATVĖS IŠDĖSTYMO PLANAS
M 1:7500



Kartografinis pagrindas		Kartografinis pagrindas	
Koordinatinių sistema		Koordinatinių sistema	
Koordinatinių nustatymo būdas		Koordinatinių nustatymo būdas	
KOORDINACIŲ ŽINIARAŠTIS			
Nr. plane	X	Y	
1	6190909	332486	
2	6190795	332573	
3	6190680	332664	
4	6190448	332843	
5	6190221	333017	

Kretingos rajono savivaldybės tarybos
 2011 m. kovo mėn. 31 d. sprendimo Nr. J2-145
 priedas

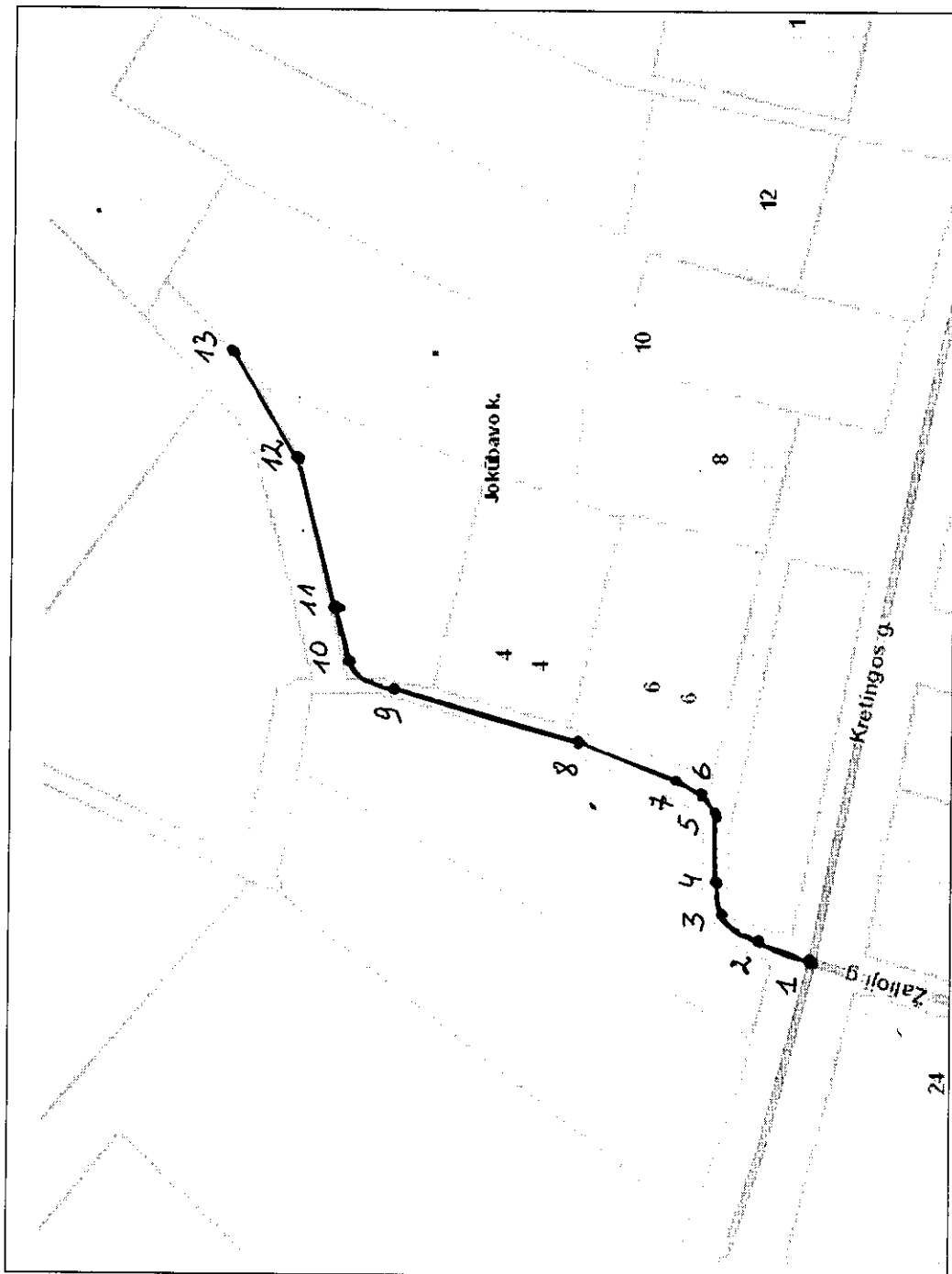
JOKŪBAVO KAIME SODŲ GATVĖS IŠDĖSTYMO PLANAS
 M 1:3500



Kartografinis pagrindas		
Koordinacių sistema		
Koordinacių nustatymo būdas		
KOORDINAČIŲ ŽINIARAŠTIS		
Nr. plane	X	Y
1	6191902	334330
2	6191916	334345
3	6191931	334373
4	6191936	334387
5	6191961	334453
6	6191990	334531
7	6192027	334632

Kretingos rajono savivaldybės tarybos
 2011 m. kovo mėn. 31 d. sprendimo Nr. TR-445
 priedas

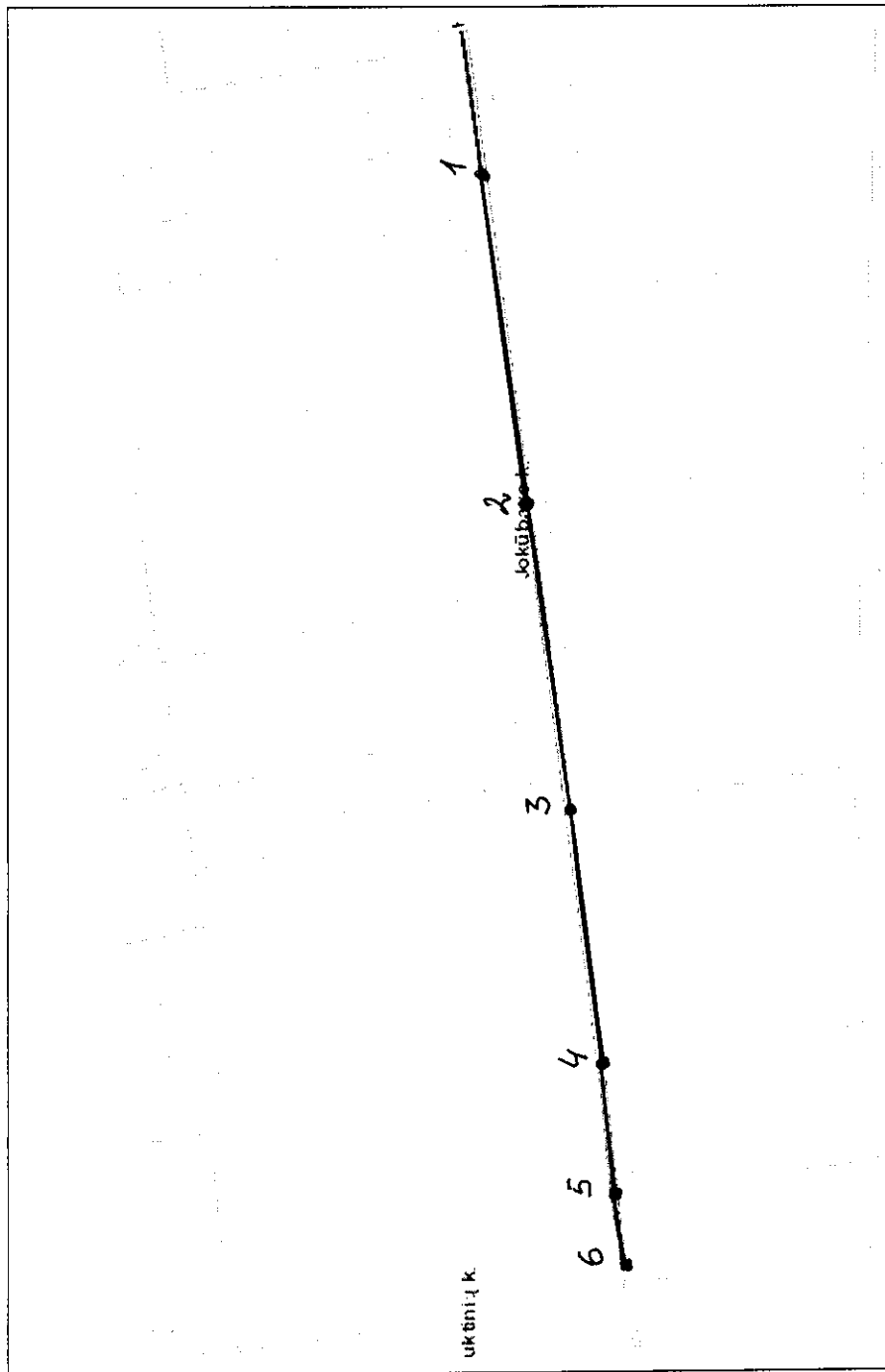
JOKŪBAVO KAIME ŽALIOSIOS GATVĖS IŠDĖSTYMO PLANAS
 M 1:2000



Kartografinis pagrindas		Koordinatų sistema		Koordinatų nustatymo būdas	
KOORDINATIŲ ŽINIARAŠTIS					
Nr. plane	X	Y			
1	6191701	333040			
2	6191720	333046			
3	6191727	333051			
4	6191731	333059			
5	6191731	333079			
6	6191734	333084			
7	6191742	333091			
8	6191768	333102			
9	6191826	333121			
10	6191837	333126			
11	6191842	333137			
12	6191851	333174			
13	6191870	333217			

Kretingos rajono savivaldybės tarybos
2011 m. kovo mėn. 31 d. sprendimo Nr. *TR-145*
priedas

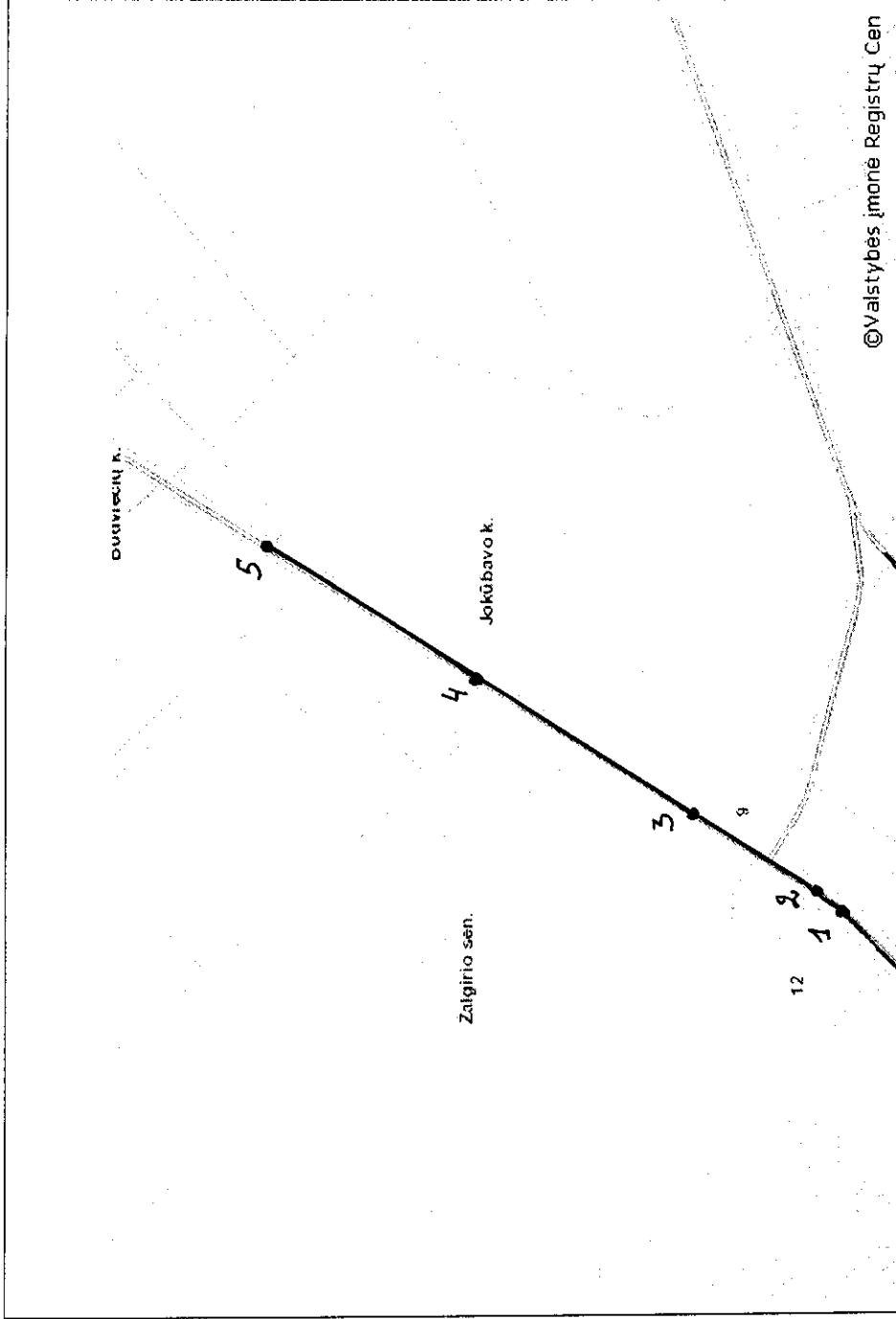
JOKŪBAVO KAIME KLAIPĖDOS GATVĖS IŠDĖSTYMO PLANAS
M 1:3500



Kartografinis pagrindas			
Koordinacių sistema			
Koordinacių nustatymo būdas			
KOORDINACIŲ ŽINIARAŠTIS			
Nr. plane	X	Y	
1	6190912	332504	
2	6190889	332330	
3	6190868	332171	
4	6190852	332037	
5	6190843	331958	
6	6190338	331929	

Kretingos rajono savivaldybės tarybos
 2011 m. kovo mėn. 31 d. sprendimo Nr. *TR-445*
 priedas

JOKŪBAVO KAIME RAGUVIŠKIŲ GATVĖS IŠDĖSTYMO PLANAS
M 1:5000

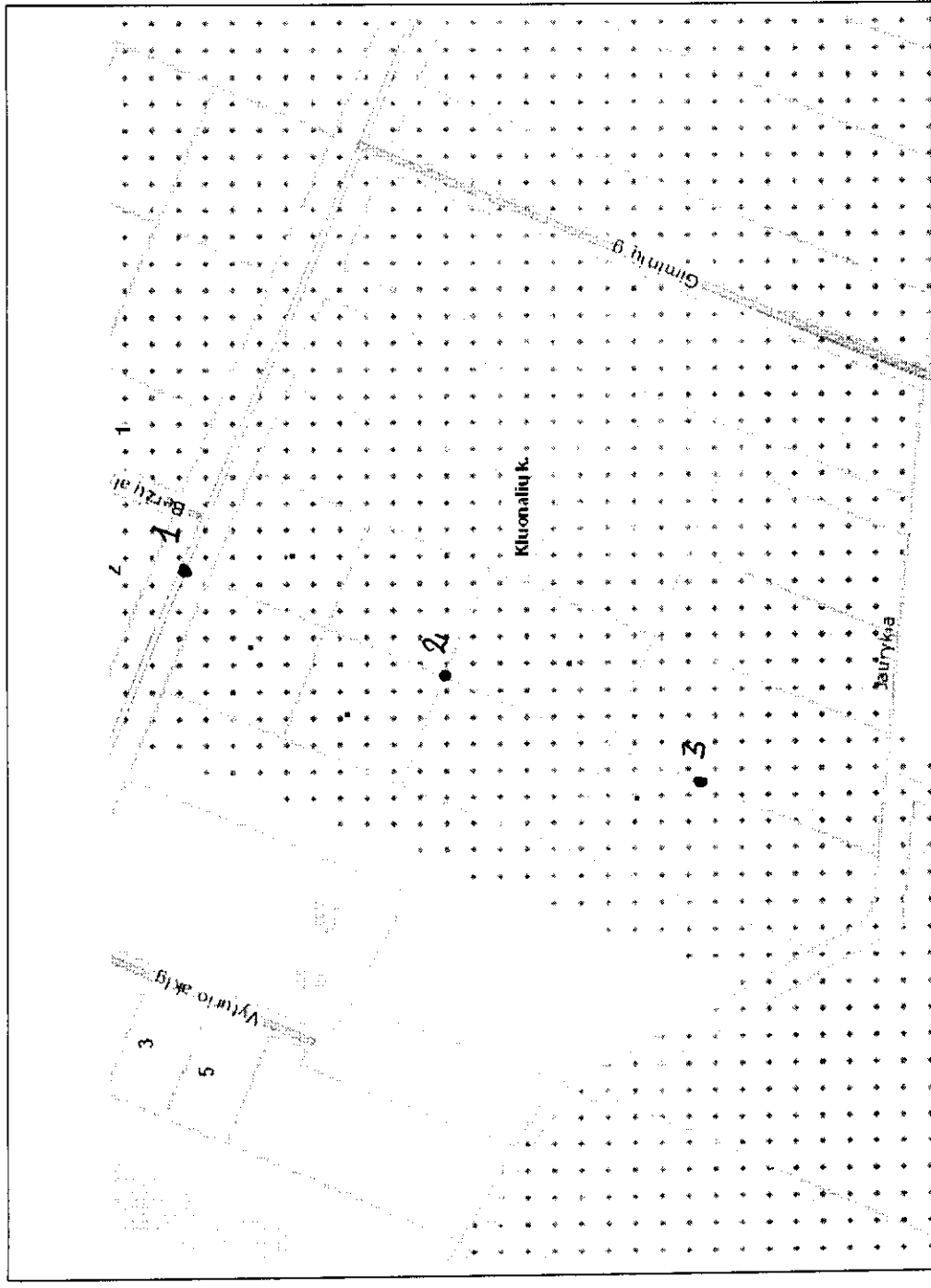


©Valstybės įmonė Registrų Cen

Kartografinis pagrindas		
Koordinacių sistema		
Koordinacių nustatymo būdas		
KOORDINAČIŲ ŽINIARAŠTIS		
Nr. plane	X	Y
1	6191934	334031
2	6191957	334050
3	6192059	334116
4	6192239	334229
5	6192411	334338

Kretingos rajono savivaldybės tarybos
 2011 m. kovo mėn. 31 d. sprendimo Nr. *TR-415*
 priedas

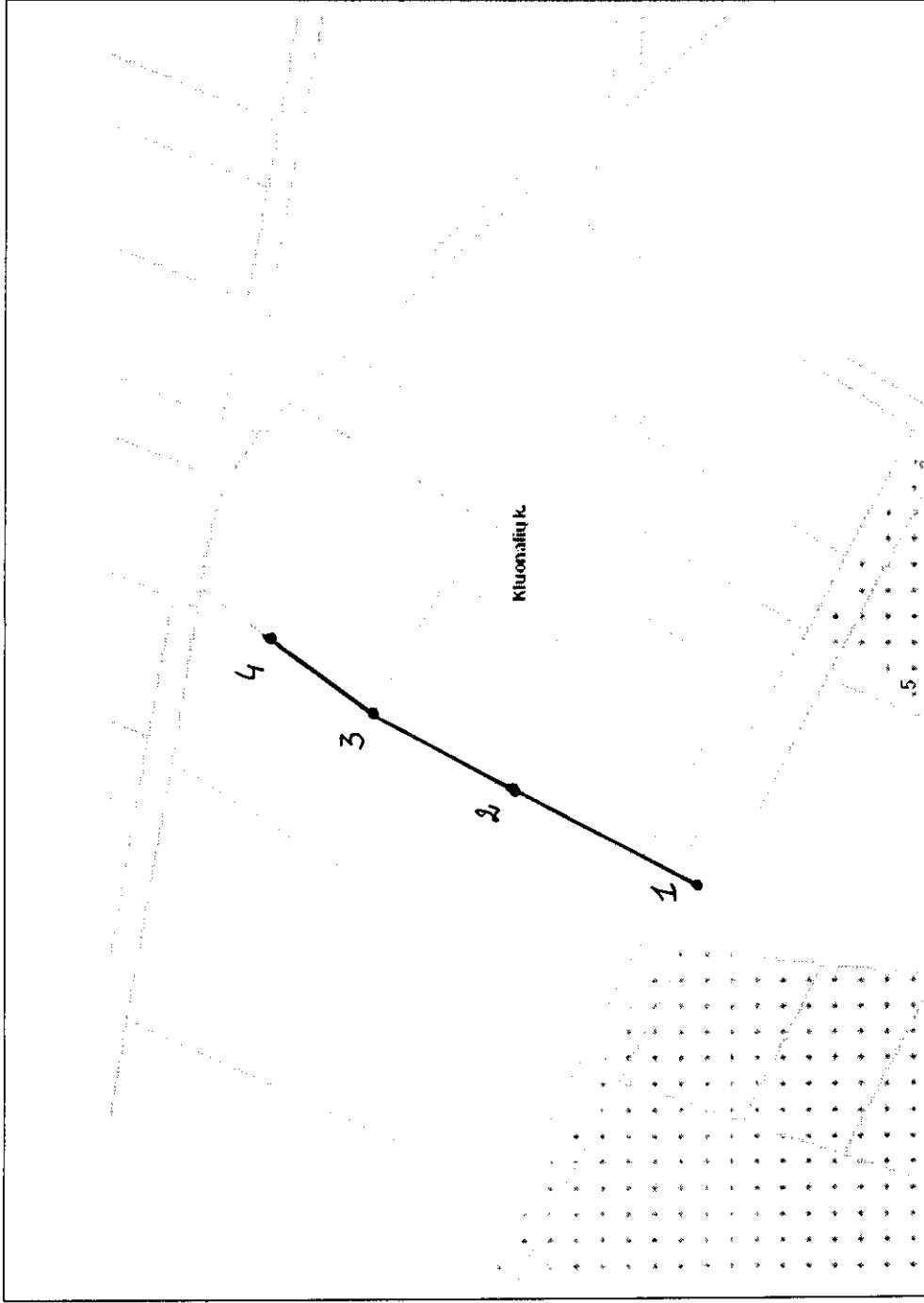
KLUONALIŲ KAIME RUDENS GATVĖS IŠDĖSTYMO PLANAS
M 1:2000



Kartografinis pagrindas		
Koordinacių sistema		
Koordinacių nustatymo būdas		
KOORDINACIŲ ŽINIARAŠTIS		
Nr. plane	X	Y
1	6197232	329564
2	6197148	329530
3	6197071	329497

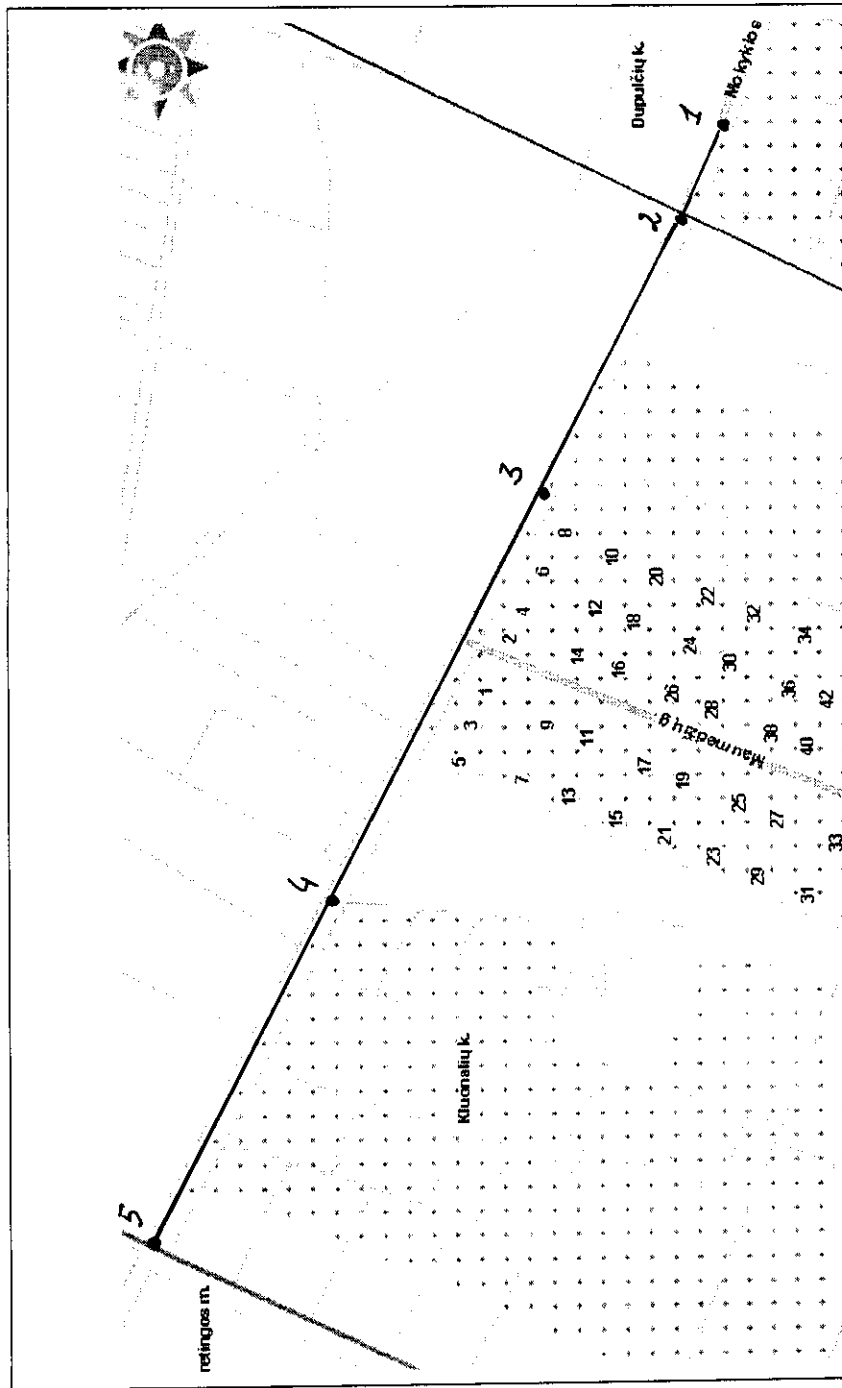
Kretingos rajono savivaldybės tarybos
2011 m. kovo mėn. 31 d. sprendimo Nr. *TR-465*
priedas

KLUONALIŲ KAIME JONAŽOLIŲ GATVĖS IŠDĖSTYMO PLANAS
M 1:2000



Kartografinis pagrindas			
Koordinacių sistema			
Koordinacių nustatymo būdas			
KOORDINACIŲ ŽINIARAŠTIS			
Nr. plane	X	Y	
1	6197941	329845	
2	6198001	329878	
3	6198044	329901	
4	6198078	329926	

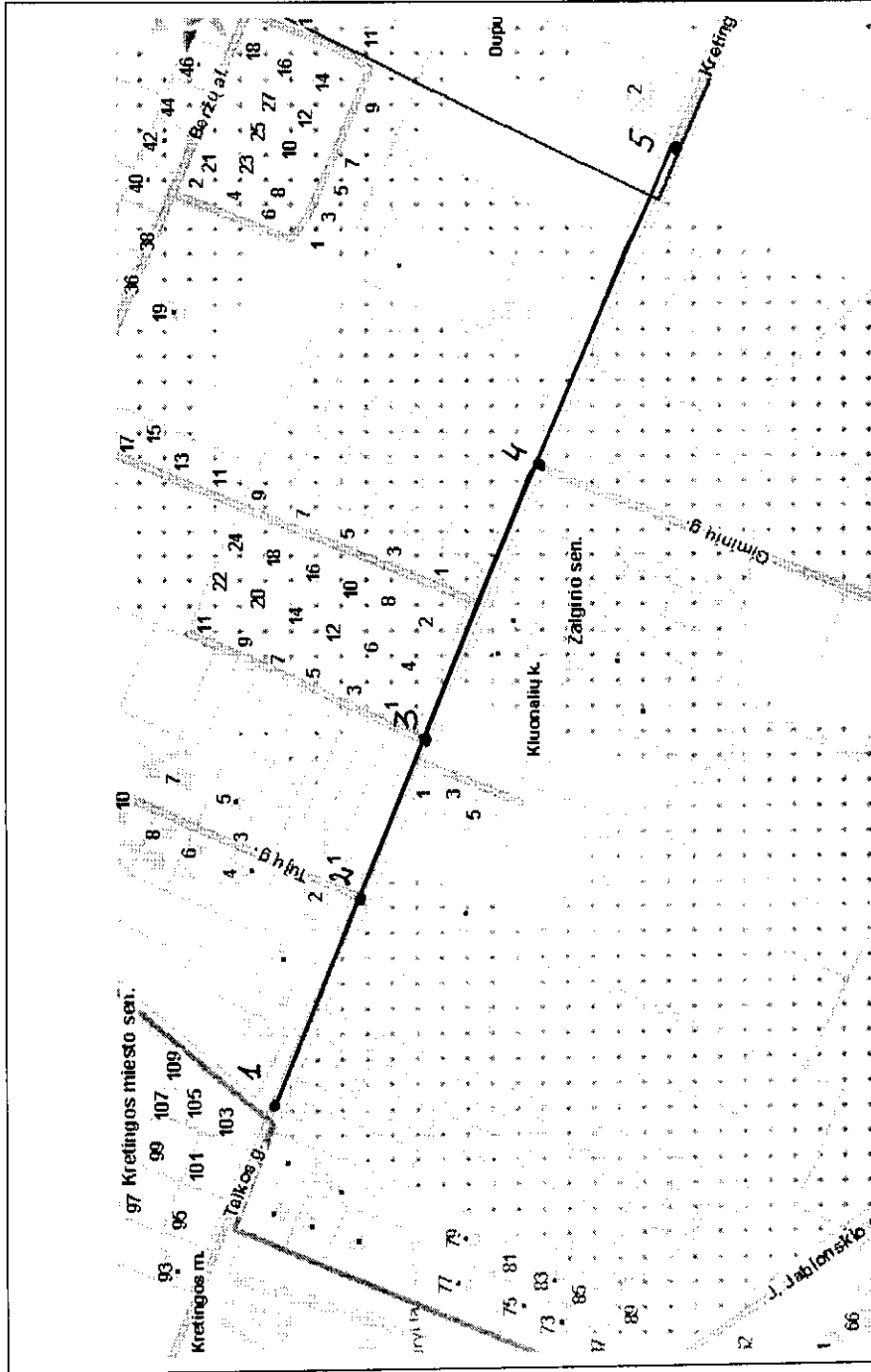
KLUONALIŲ KAIME MOKYKLOS GATVĖS IŠDĖSTYMO PLANAS
 M 1:3500



Kartografinis pagrindas		
Koordinacijų sistema		
Koordinacijų nustatymo būdas		
KOORDINACIŲ ŽINIARAŠTIS		
Nr. plane	X	Y
1	6197710	330302
2	6197733	330241
3	6197806	330101
4	6197951	329824
5	6198060	329616

Kretingos rajono savivaldybės tarybos
 2011 m. kovo mėn. 31 d. sprendimo Nr. TR-145
 priedas

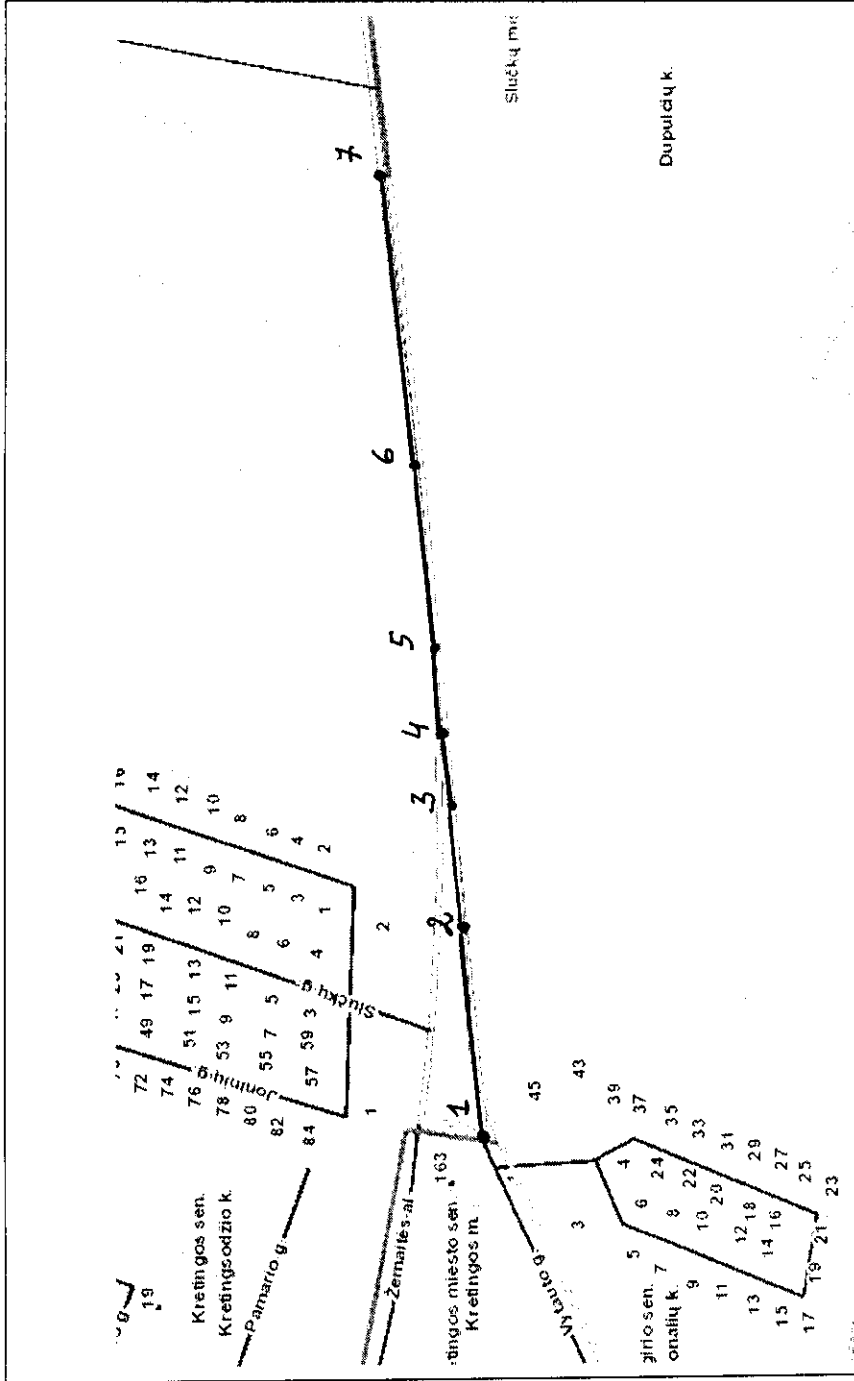
KLUONALIŲ KAIME TAIKOS GATVĖS IŠDĖSTYMO PLANAS M 1:5000



Kartografinis pagrindas			
Koordinatinių sistema			
Koordinatinių nustatymo būdas			
KOORDINAČIŲ ŽINIARAŠTIS			
Nr. plane	X	Y	
1	6197402	329159	
2	6197327	329336	
3	6197272	329467	
4	6197175	329699	
5	6197061	329969	

Kretingos rajono savivaldybės tarybos
2011 m. kovo mėn. *31*d. sprendimo Nr. *72-445*
priedas

KLUONALIŲ KAIME VYTAUTO GATVĖS ĮSDĖSTYMO PLANAS
M 1:5000

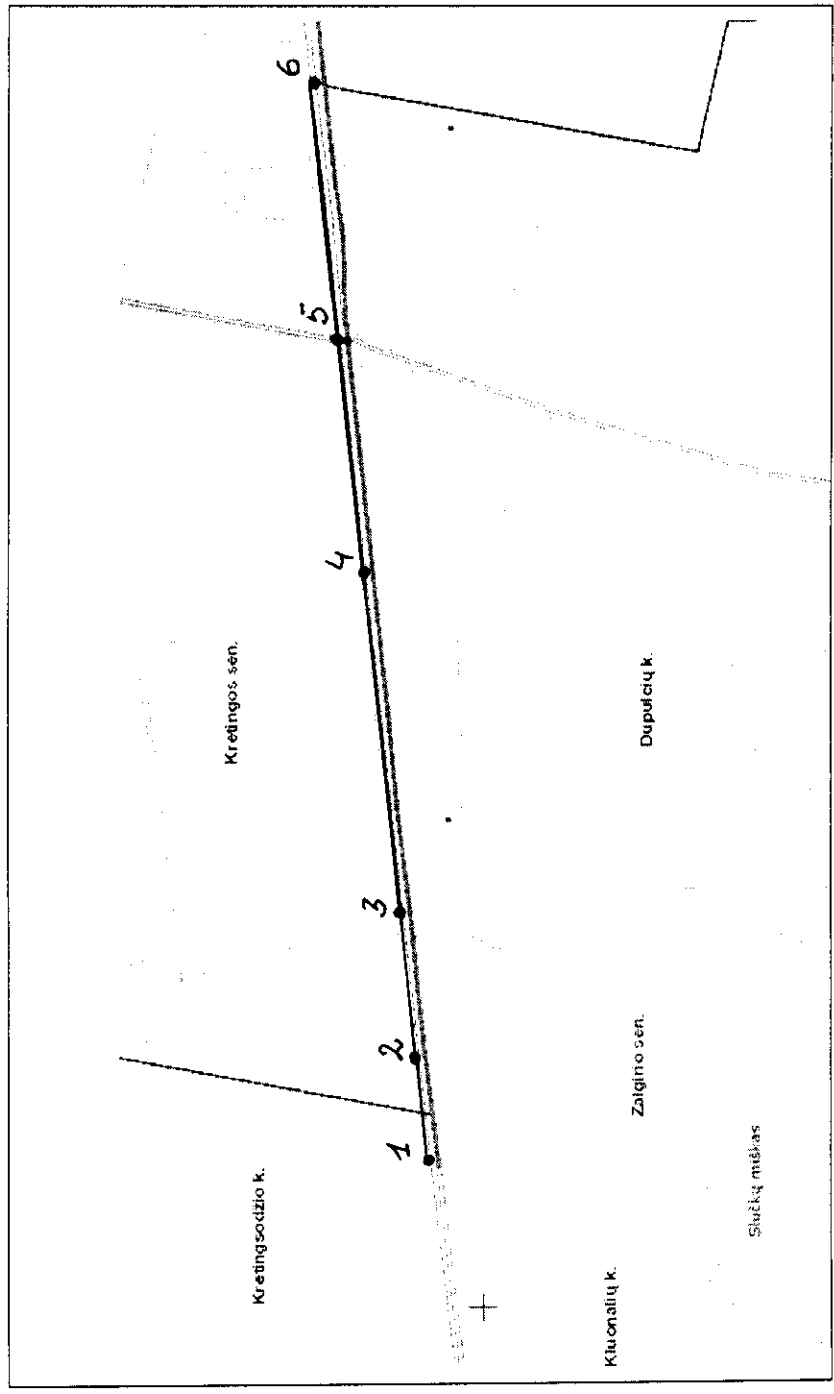


Kartografinis pagrindas		
Koordinacių sistema		
Koordinacių nustatymo būdas		
KOORDINACIŲ ŽINIARAŠTIS		
Nr. plane	X	Y
1	6198459	329801
2	6198477	329981
3	6198486	330073
4	6198498	330123
5	6198499	330181
6	6198520	330373
7	6198548	330610

Kretingos rajono savivaldybės tarybos
 2011 m. kovo mėn. 31 d. sprendimo Nr.
 priedas

20-45

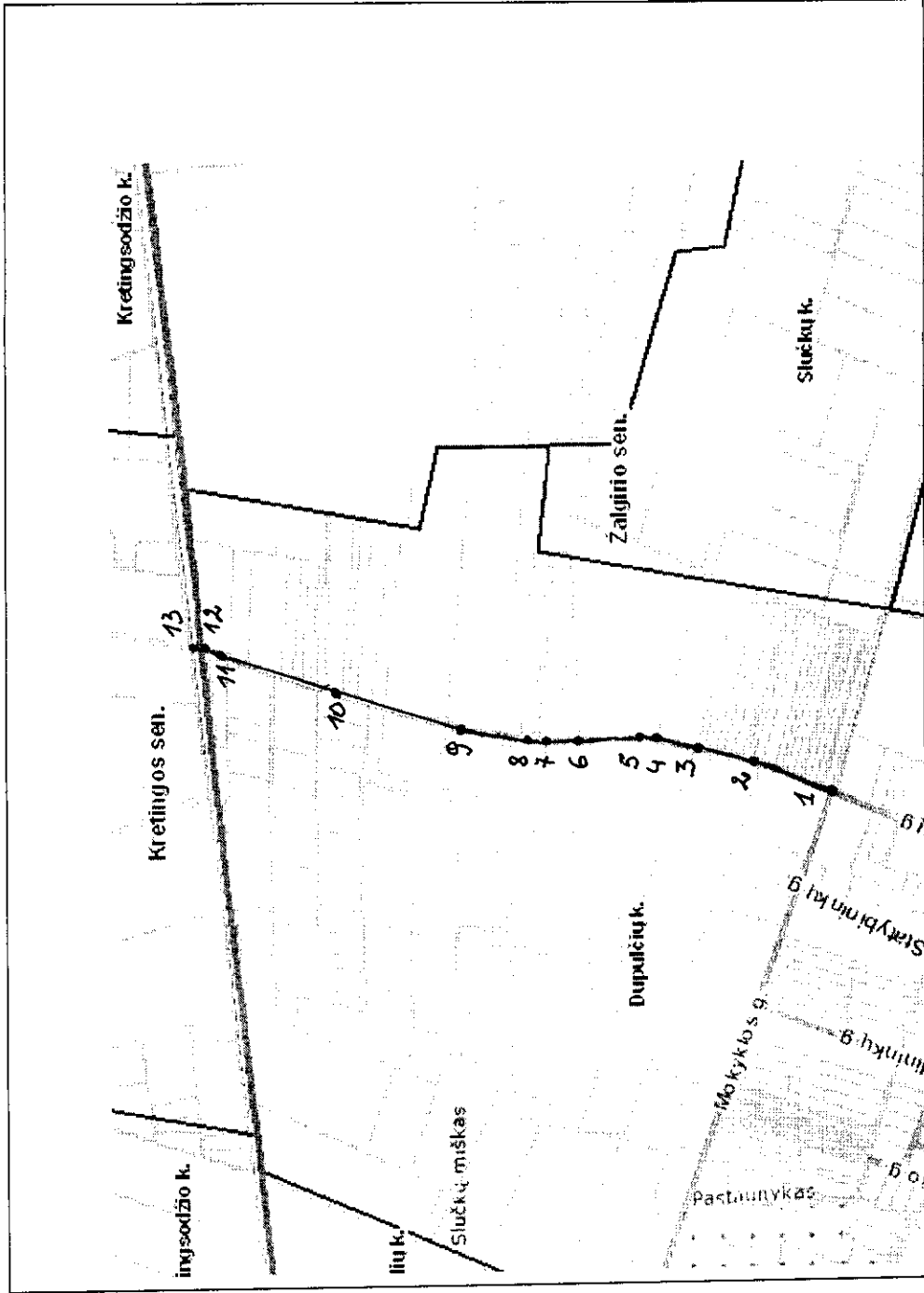
DUPULČIŲ KAIME VYTAUTO GATVĖS IŠDĖSTYMO PLANAS
M 1:7500



Kartografinis pagrindas			
Koordinacijų sistema			
Koordinacijų nustatymo būdas			
KOORDINACIŲ ŽINIARAŠTIS			
Nr. p.la ne	X	Y	
1	6198548	330610	
2	6198564	330755	
3	6198586	330952	
4	6198636	331412	
5	6198670	331721	
6	6198711	332067	

Kretingos rajono savivaldybės tarybos
 2011 m. kovo mėn. 31 d. sprendimo Nr. T3-445
 priedas

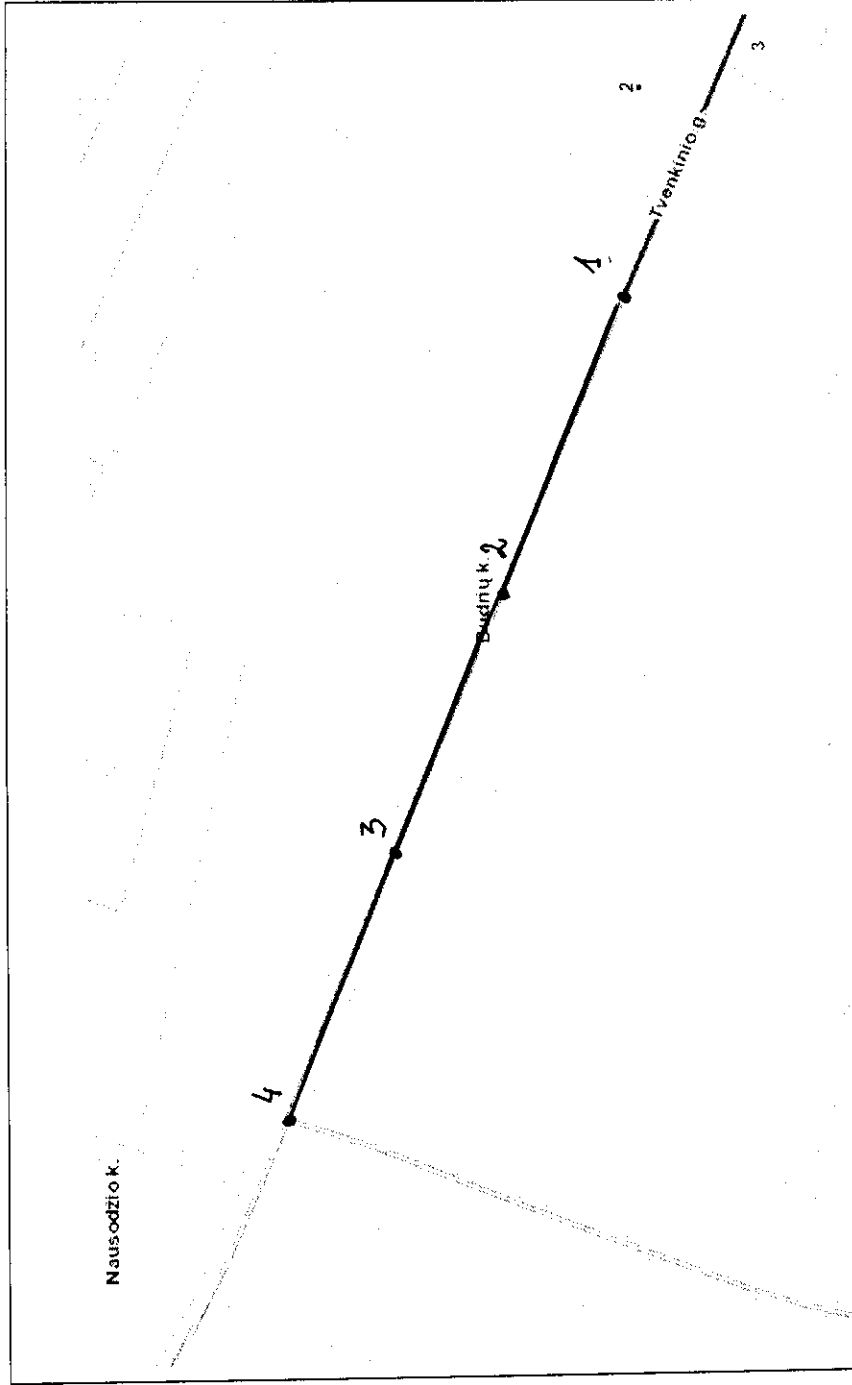
DUPULČIŲ KAIME ŠIAULIŲ GATVĖS IŠDĖSTYMO PLANAS
 M 1:15000



Kartografinis pagrindas			
Koordinacijų sistema			
Koordinacijų nustatymo būdas			
KOORDINACIŲ ŽINIARAŠTIS			
Nr. plane	X	Y	
1	6197316	331400	
2	6197496	331473	
3	6197604	331497	
4	6197685	331515	
5	6197715	331521	
6	6197852	331516	
7	6197926	331515	
8	6197964	331519	
9	6198098	331539	
10	6198381	331623	
11	6198632	331710	
12	6198656	331720	
13	6198670	331721	

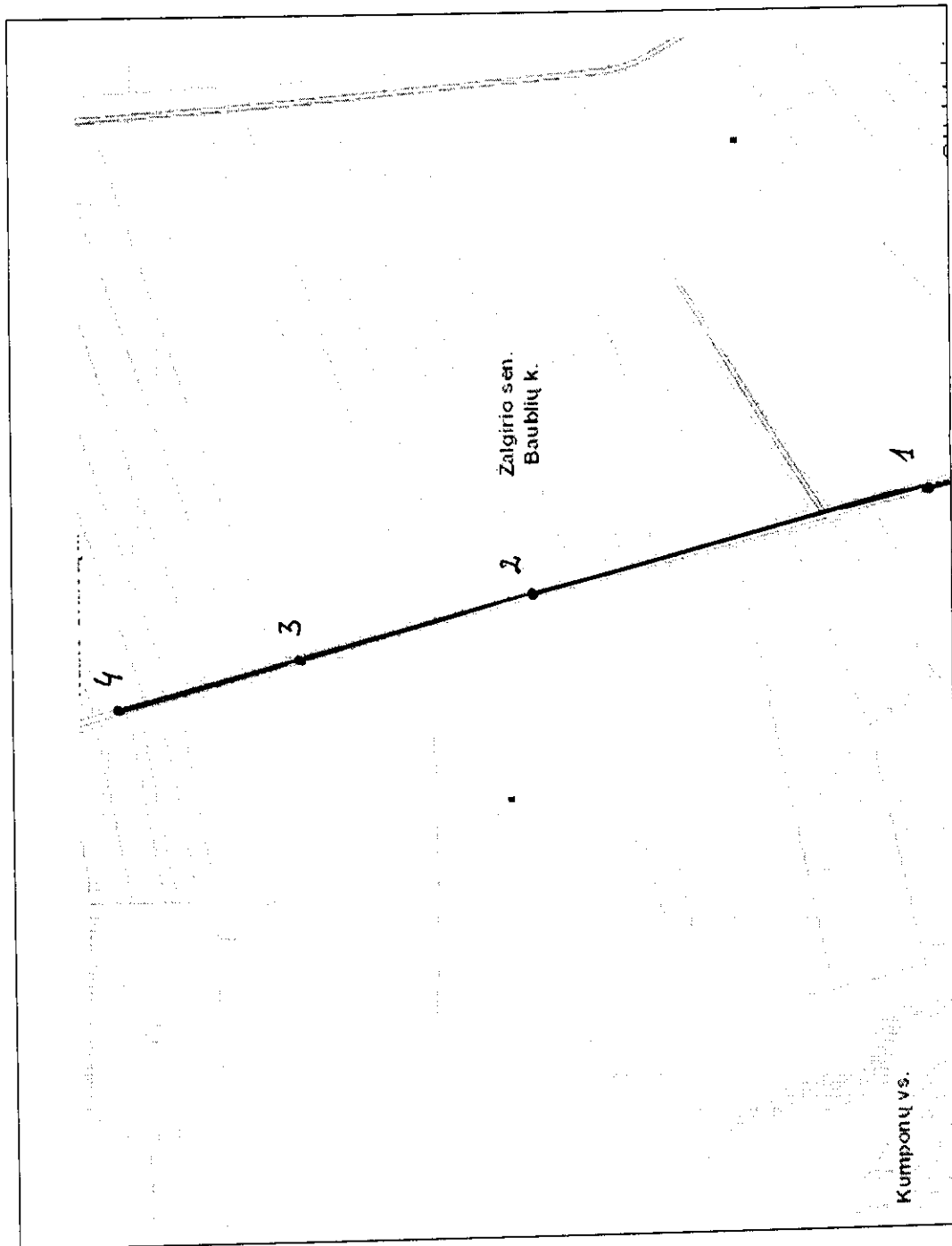
Kretingos rajono savivaldybės tarybos
2011 m. kovo mėn. 31 d. sprendimo Nr. *TR-415*
priedas

BUDRIŲ KAIME TVENKINIO GATVĖS ĮŠĖSTYMO PLANAS
M 1:3500



Kartografinis pagrindas		Y	
Koordinatų sistema		Y	
Koordinatų nustatymo būdas		Y	
KOORDINAČIŲ ŽINIARAŠTIS			
Nr. plane	X	Y	
1	6195977	339942	
2	6196045	339778	
3	6196103	339640	
4	6196162	339495	

BAUBLIŲ KAIME MINIJOS GATVĖS IŠDĖSTYMO PLANAS
M 1:7500



Kartografinis pagrindas		
Koordinacių sistema		
Koordinacių nustatymo būdas		
KOORDINACIŲ ŽINIARAŠTIS		
Nr. plane	X	Y
1	6192438	337243
2	6192881	337129
3	6193143	337061
4	6193346	337007