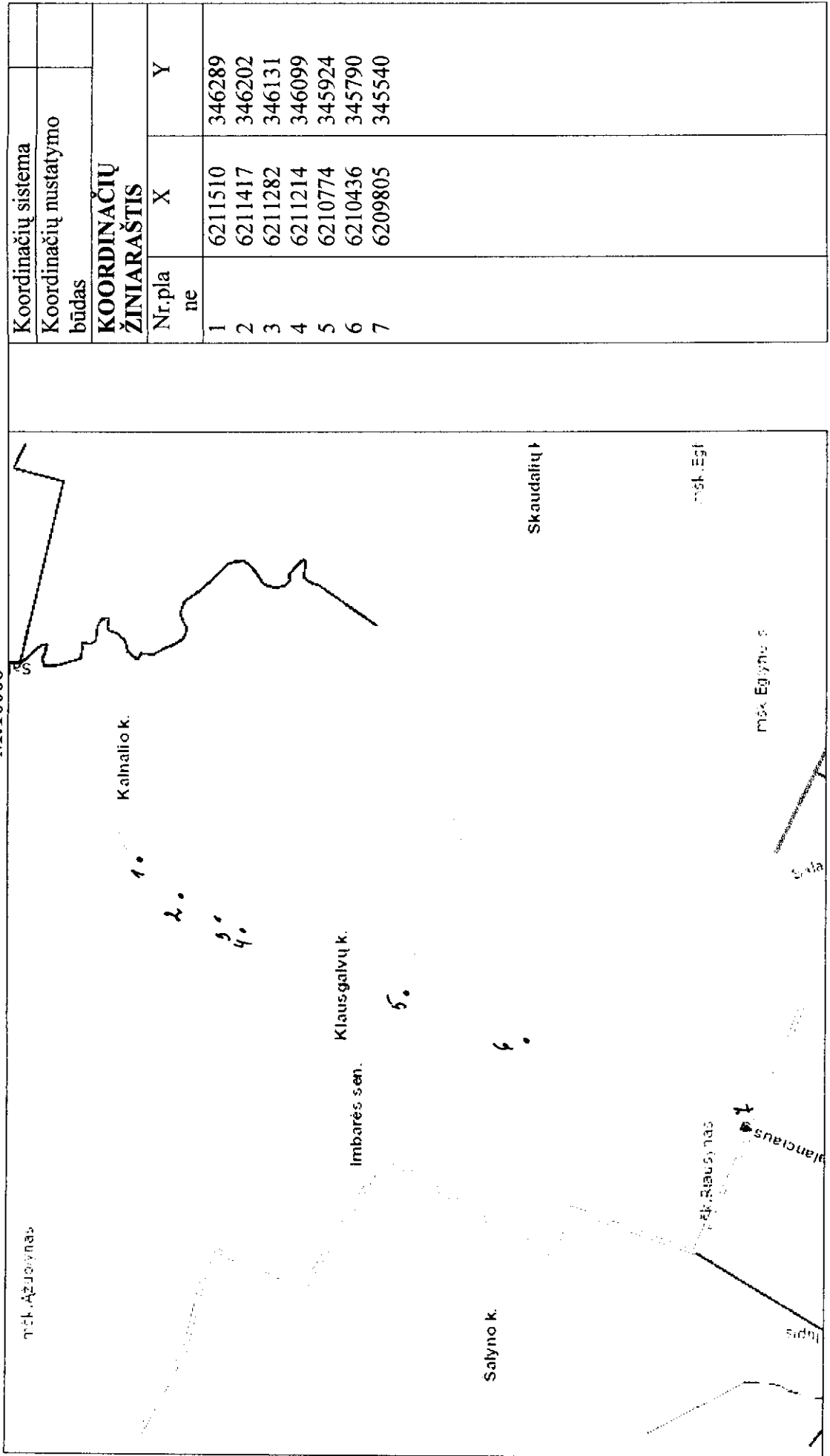


**KLAUSGALVŲ KAIME ŽEMAIČIŲ GATVĖS IŠDĖSTYMO PLANAS**

M:10000



Koordinatų sistema		X	Y
Koordinatų nustatymo būdas			
<b>KOORDINACIŲ ŽINIARAŠTIS</b>			
Nr. plane		X	Y
1		6211510	346289
2		6211417	346202
3		6211282	346131
4		6211214	346099
5		6210774	345924
6		6210436	345790
7		6209805	345540

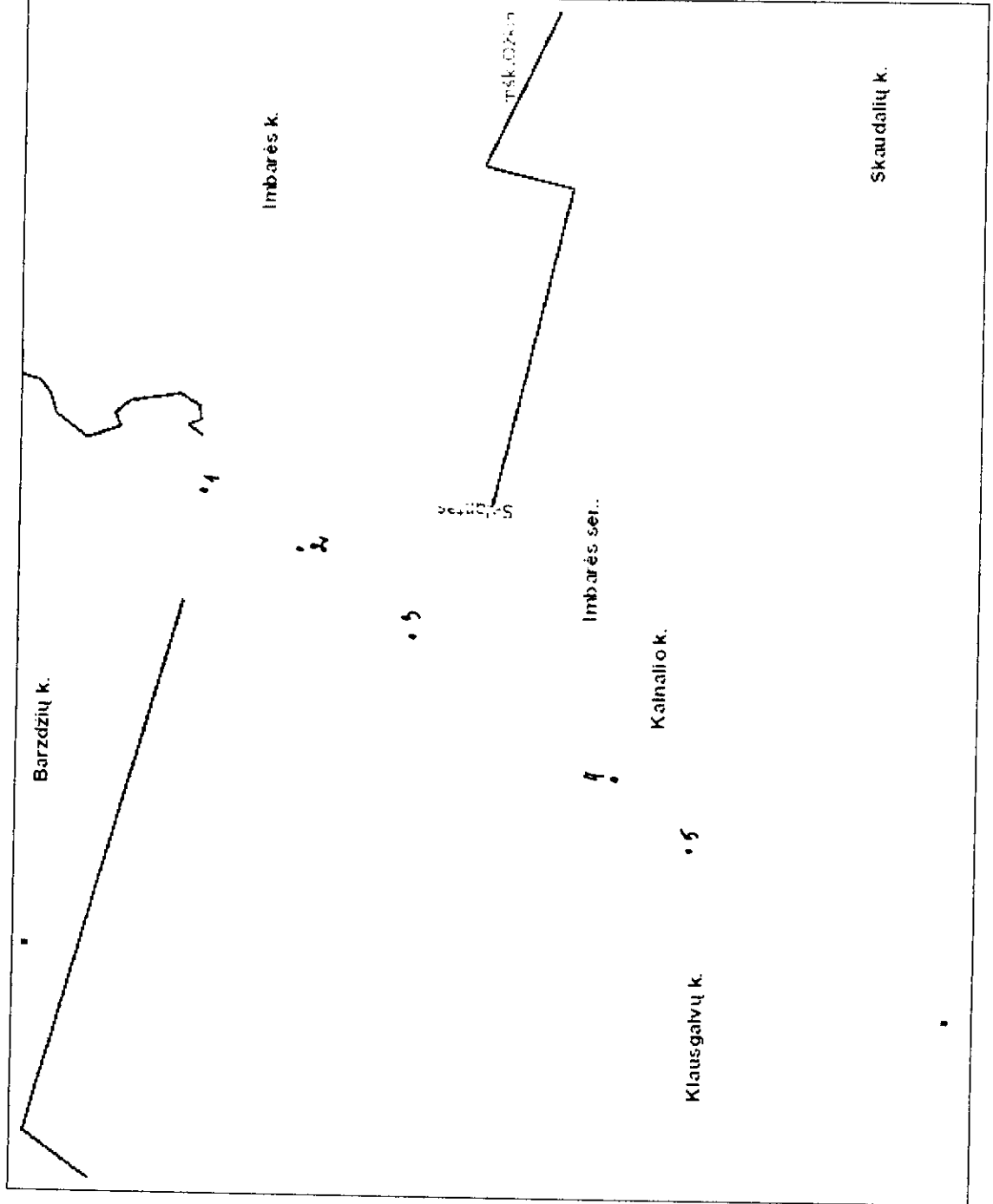
**KLAUSGALVŲ KAIME ADOLFO JUCIO GATVĖS IŠDĖSTYMO PLANAS**  
**M:10000**

Koordinatų sistema		Nr. plane	X	Y
Koordinatų nustatymo būdas				
<b>KOORDINACIŲ ŽINIARAŠTIS</b>				
1	6210898			345968
2	6211080			345652
3	6211138			345561
4	6211289			345305
5	6211352			345017

Kretingos rajono savivaldybės tarybos  
 2011 m. kov. 31 d. sprendimo Nr. T-2-1114  
 priedas

## KALNALIO KAIME MOTIEJAUS VALANČIAUS GATVĖS IŠDĖSTYMO PLANAS

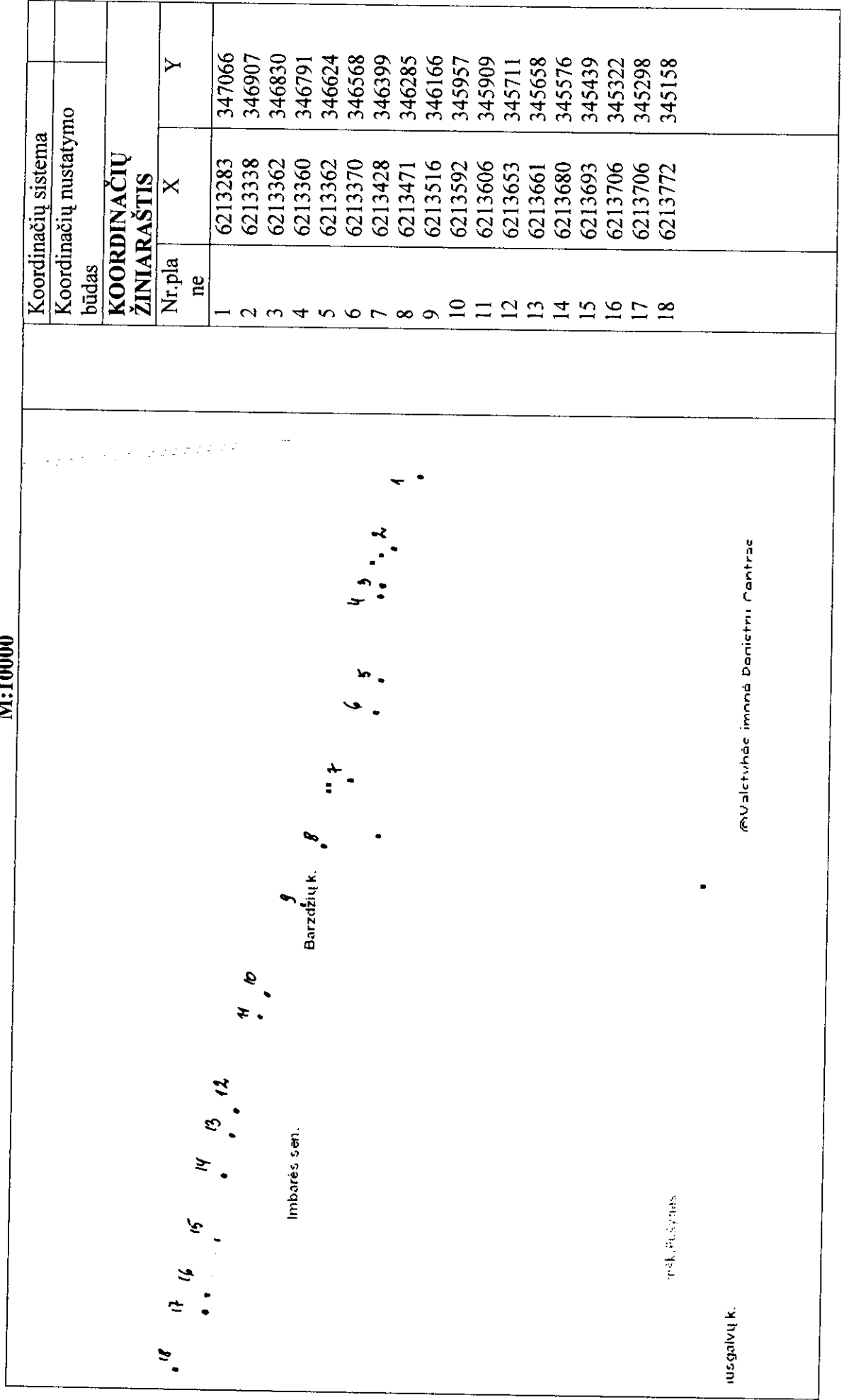
M:10000



Koordinacių sistema	
Koordinacių nustatymo būdas	
KOORDINACIŲ ŽINIARAŠTIS	
1	6212290 346857
2	6212149 346770
3	6211956 346632
4	6211631 346410
5	6211520 346301

Kretingos rajono savivaldybės tarybos  
 2011 m. kov. 3 d. sprendimo Nr. T-2-144  
 priedas

**BARZDŽIŲ KAIME KALNO GATVĖS IŠDĖSTYMO PLANAS**  
 M:10000

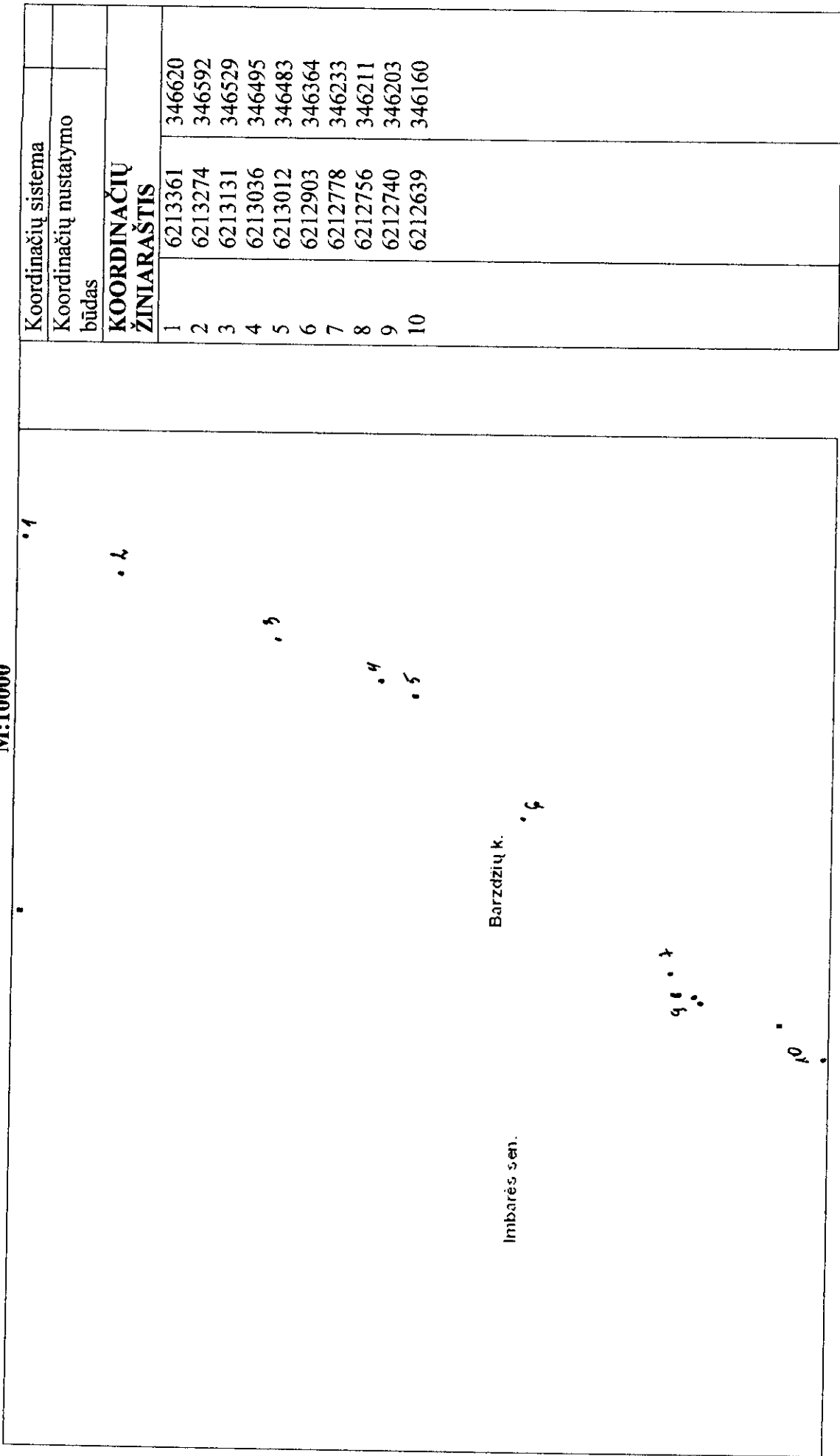


Koordinacijų sistema		X	Y
Koordinacijų nustatymo būdas			
<b>KOORDINACIJŲ ŽINIARAŠTIS</b>			
Nr. plane		X	Y
1		6213283	347066
2		6213338	346907
3		6213362	346830
4		6213360	346791
5		6213362	346624
6		6213370	346568
7		6213428	346399
8		6213471	346285
9		6213516	346166
10		6213592	345957
11		6213606	345909
12		6213653	345711
13		6213661	345658
14		6213680	345576
15		6213693	345439
16		6213706	345322
17		6213706	345298
18		6213772	345158

Kretingos rajono savivaldybės tarybos  
 2011m. kovo 31d. sprendimo Nr. T2-114  
 priedas

**BARZDŽIŲ KAIME LIEPŲ GATVĖS IŠDĖSTYMO PLANAS**

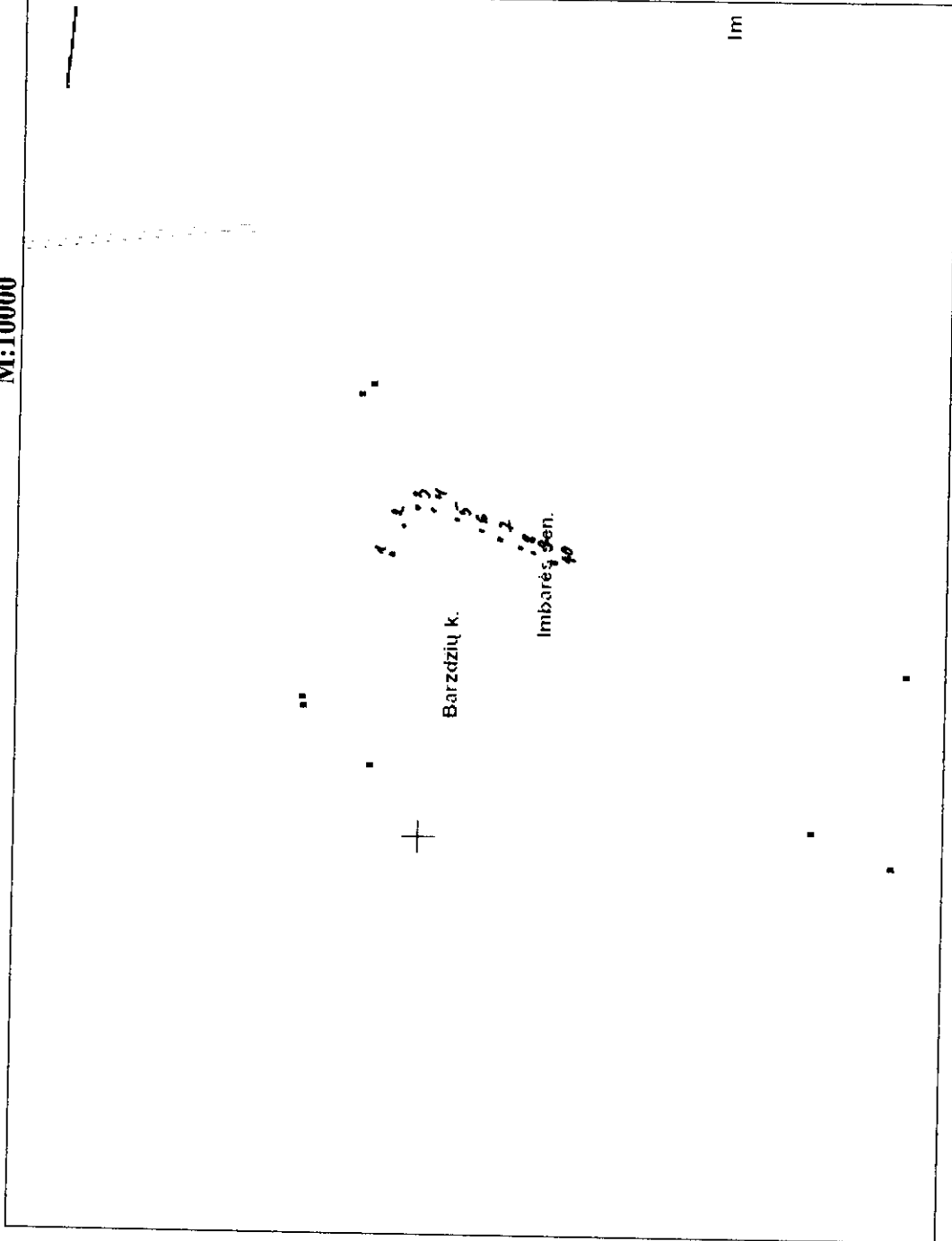
M:10000



Koordinacijų sistema		
Koordinacijų nustatymo būdas		
KOORDINACIŲ ŽINIARAŠTIS		
1	6213361	346620
2	6213274	346592
3	6213131	346529
4	6213036	346495
5	6213012	346483
6	6212903	346364
7	6212778	346233
8	6212756	346211
9	6212740	346203
10	6212639	346160

Kretingos rajono savivaldybės tarybos  
 2011 m. kov. 31 d. sprendimo Nr. T2-1444  
 priedas

**BARZDŽIŲ KAIME KAŠTONŲ GATVĖS IŠDĖSTYMO PLANAS**  
**M:10000**



Koordinacių sistema	
Koordinacių nustatymo būdas	
KOORDINACIŲ ŽINIARAŠTIS	
1	6213336
2	6213320
3	6213302
4	6213270
5	6213246
6	6213175
7	6213115
8	6213098
9	6213070
	346614
	346654
	346685
	346685
	346677
	346648
	346620
	346605
	346600

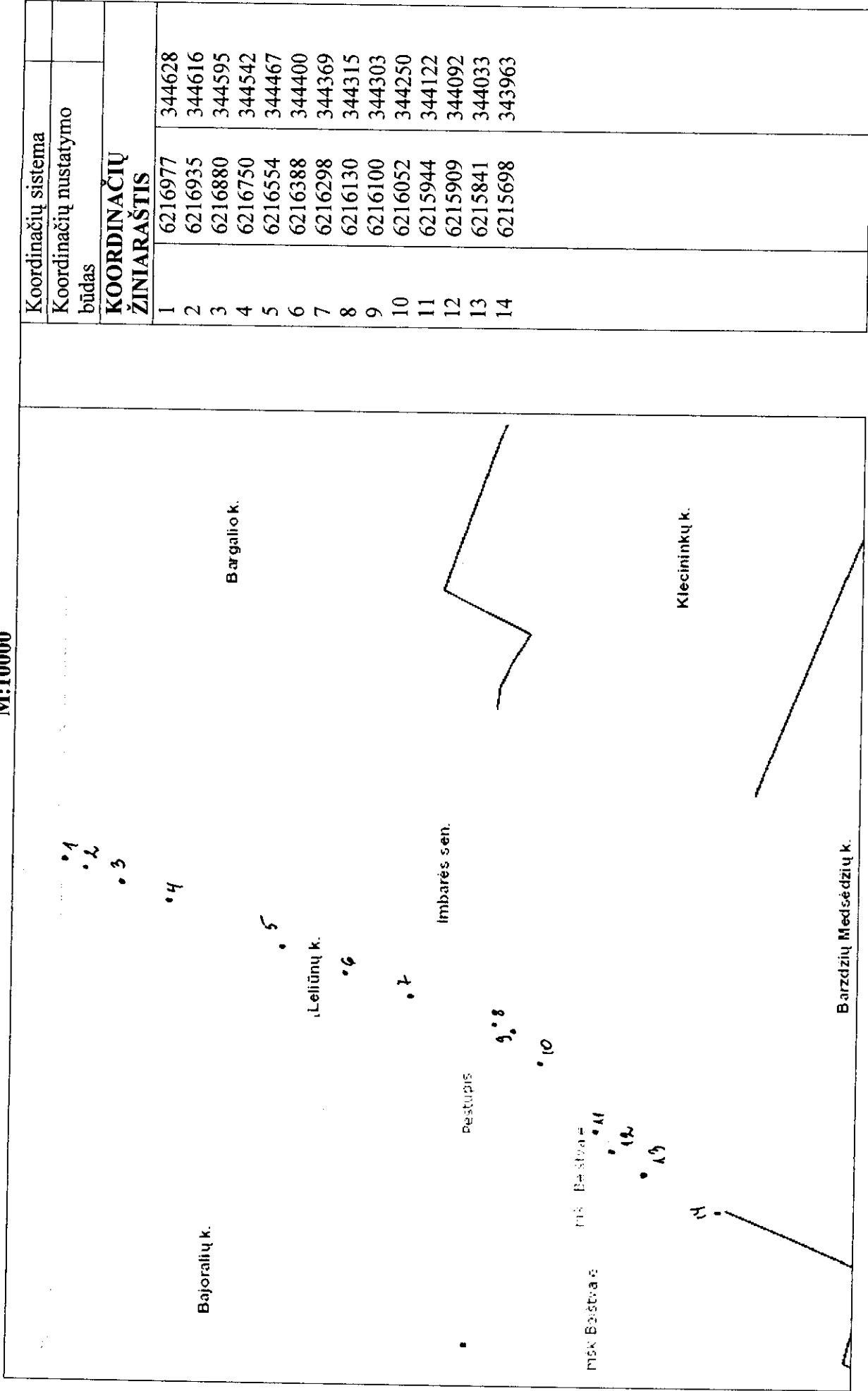
**LELIŪNŲ KAIME SALANTŲ GATVĖS IŠDĖSTYMO PLANAS**  
**M:10000**

Koordinatinių sistemų	
Koordinatinių nustatymo būdas	
KOORDINACIŲ ŽINIARAŠTIS	
Nr. plane	X Y
1	6216980 344967
2	6216978 344858
3	6216980 344750
4	6216979 344627
5	6216980 344578
6	6216974 344328
7	6216978 344123

Bajoraių k.  Imbarės sen.  Leliūnų k.	Bargio k.  Bargio k.
---	----------------------------

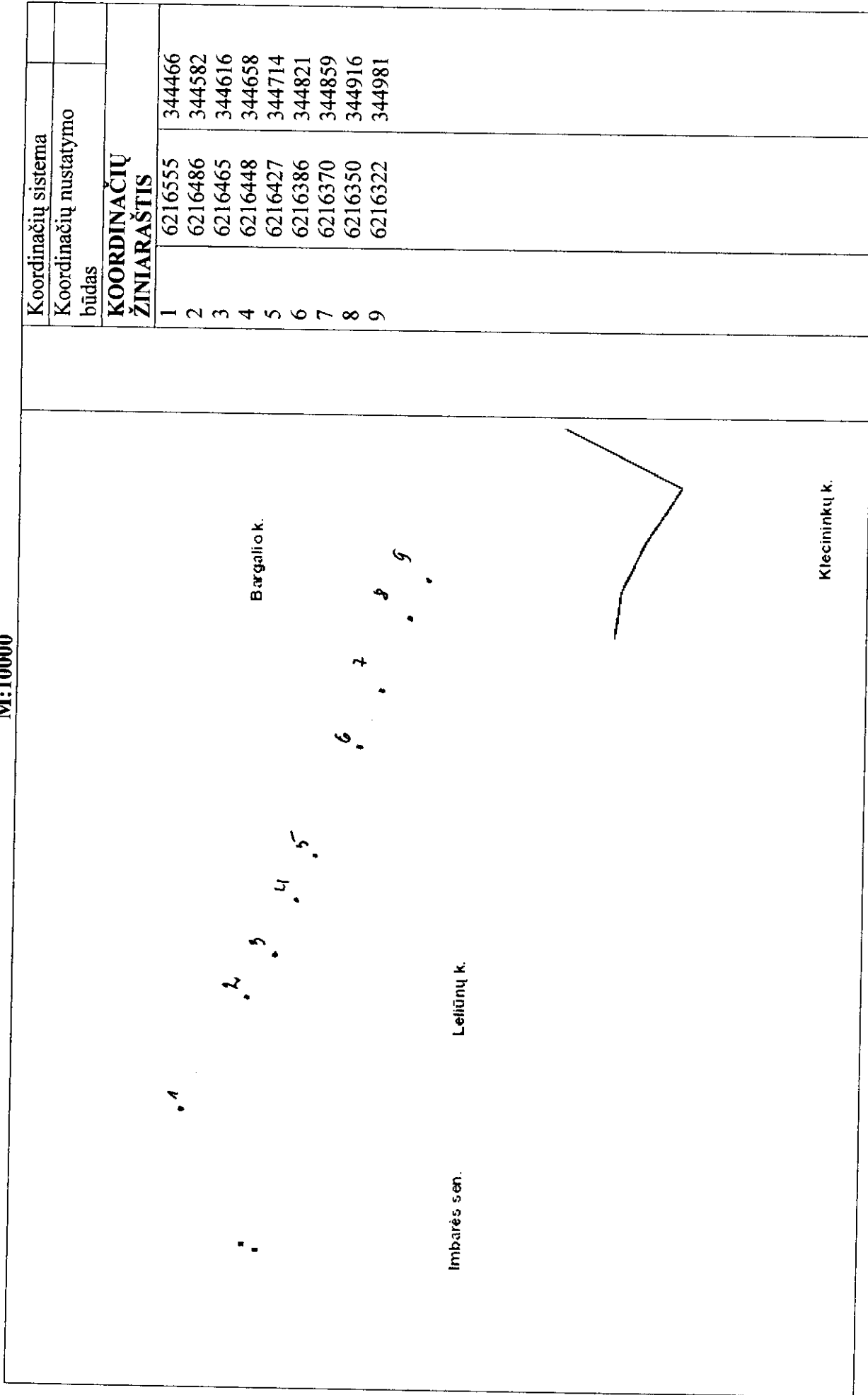
**LELIŪNŲ KAIME DVARO GATVĖS IŠDĖSTYMO PLANAS**  
**M:10000**



Koordinatų sistema	
Koordinatų nustatymo būdas	
<b>KOORDINACIŲ ŽINIARAŠTIS</b>	
1	6216977 344628
2	6216935 344616
3	6216880 344595
4	6216750 344542
5	6216554 344467
6	6216388 344400
7	6216298 344369
8	6216130 344315
9	6216100 344303
10	6216052 344250
11	6215944 344122
12	6215909 344092
13	6215841 344033
14	6215698 343963

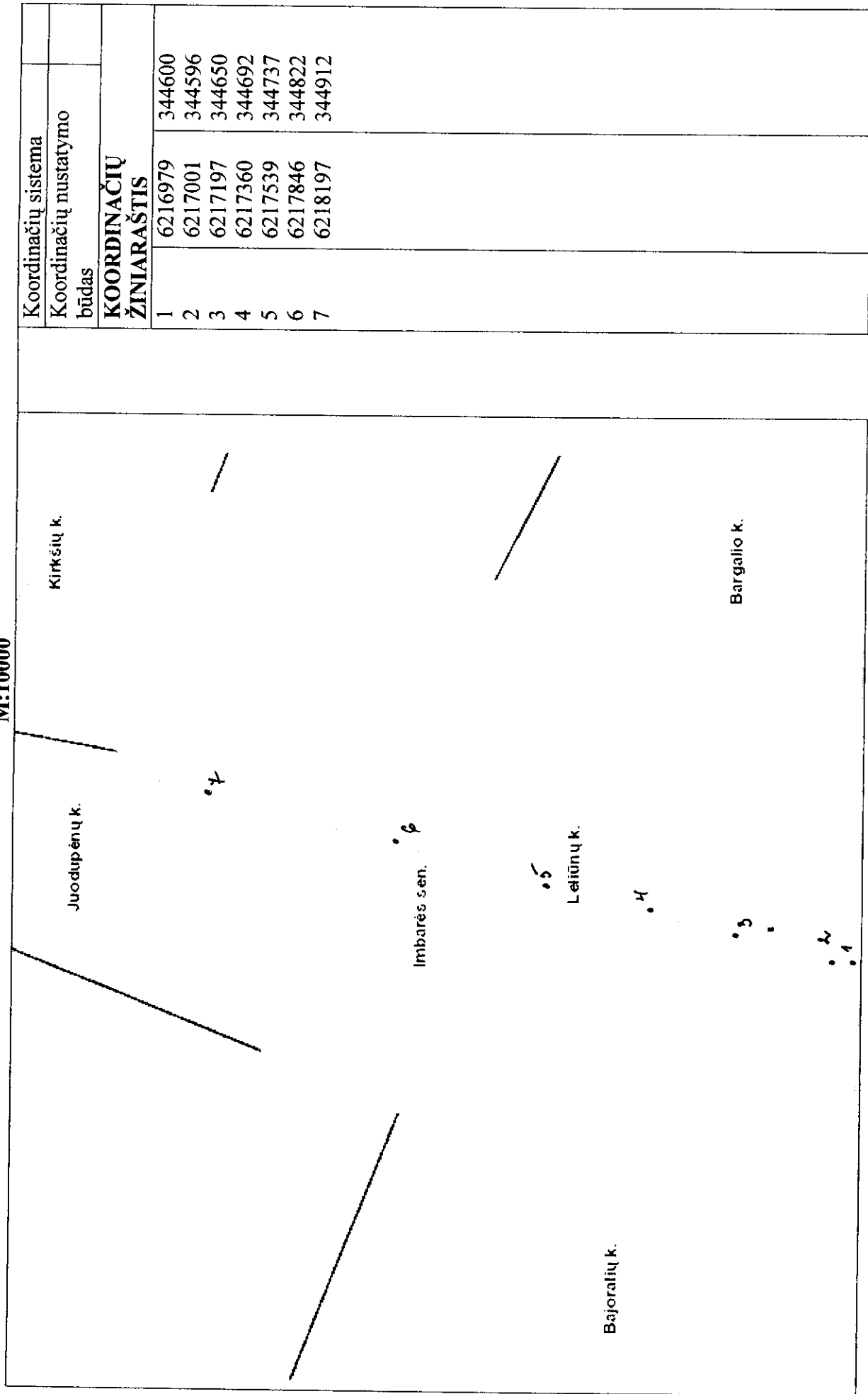
**LELIŪNŲ KAIME BARGALIO GATVĖS IŠDĖSTYMO PLANAS**

M:10000




Koordinatų sistema		
Koordinatų nustatymo būdas		
KOORDINACIŲ ŽINIARAŠTIS		
1	6216555	344466
2	6216486	344582
3	6216465	344616
4	6216448	344658
5	6216427	344714
6	6216386	344821
7	6216370	344859
8	6216350	344916
9	6216322	344981

**LELIŪNŲ KAIME ŠILO GATVĖS IŠDĖSTYMO PLANAS**  
**M:10000**



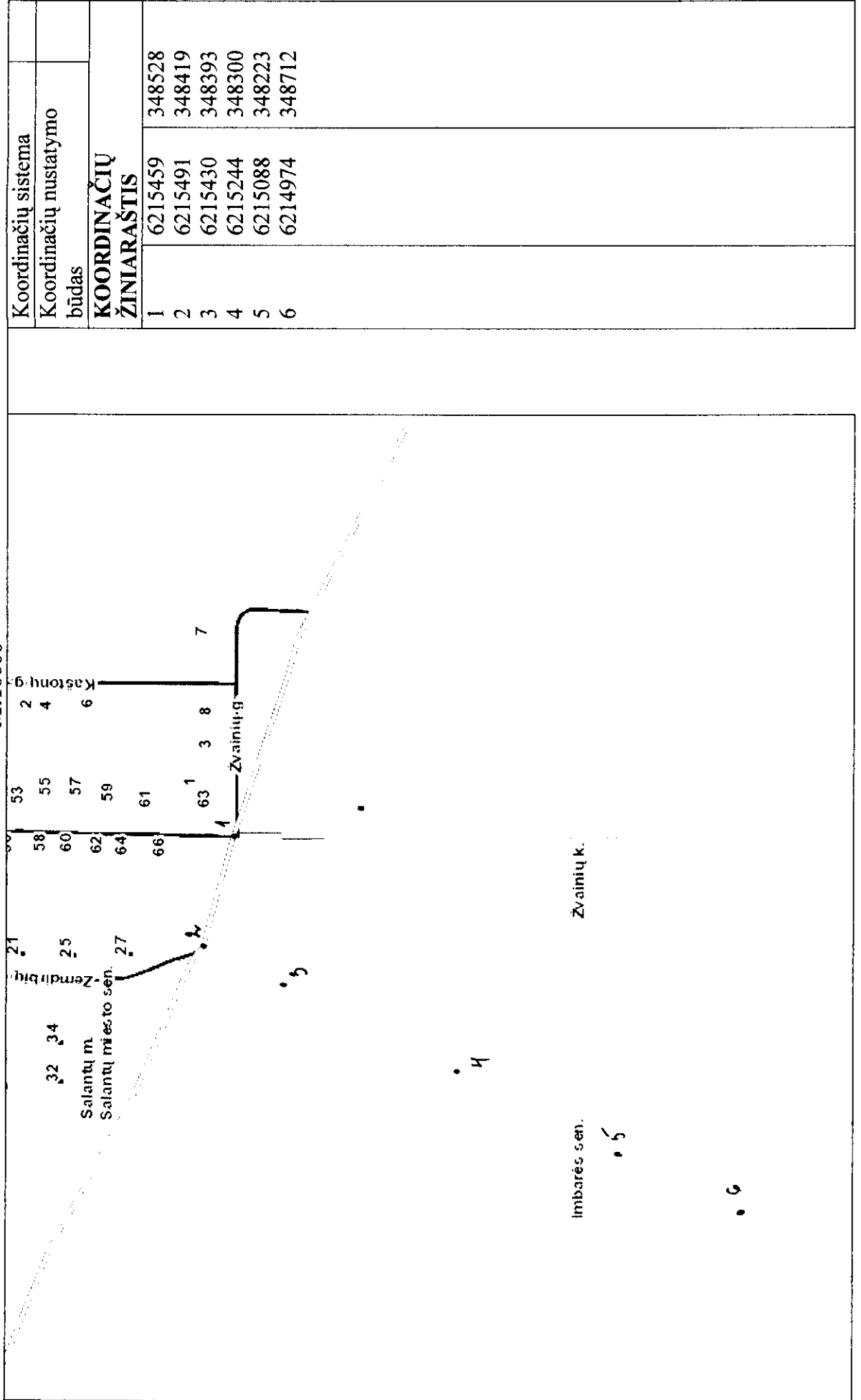
**BAJORALIŲ KAIME SALANTŲ GATVĖS IŠDĖSTYMO PLANAS**  
 M 1:10000



Koordinacių sistema		Koordinacių nustatymo būdas	
KOORDINACIŲ ŽINIARAŠTIS			
Nr. plane	X	Y	
1	6216980	344111	
2	6216972	343860	
3	6217004	343593	
4	6217086	343027	
5	6217009	342484	
6	6217022	342275	
7	6217046	342138	

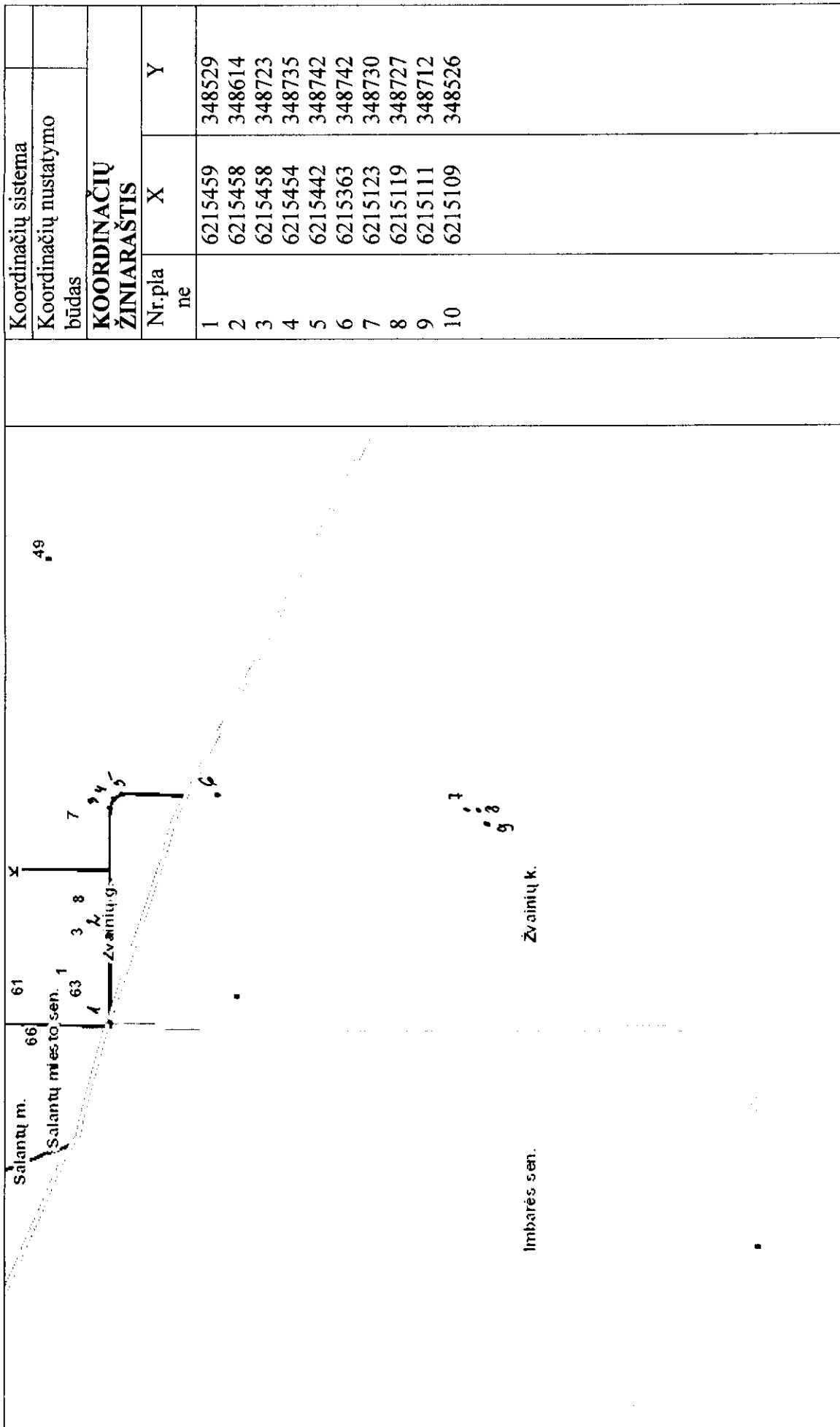
**ŽVAINIŲ KAIME GLUOSNIŲ GATVĖS IŠDĖSTYMO PLANAS**

M:10000



Koordinatų sistema	
Koordinatų nustatymo būdas	
KOORDINAČIŲ ŽINIARAŠTIS	
1	6215459 348528
2	6215491 348419
3	6215430 348393
4	6215244 348300
5	6215088 348223
6	6214974 348712


**ŽVAINIŲ KAIME ŽVAINIŲ GATVĖS IŠDĖSTYMO PLANAS**  
 M:10000



Koordinacių sistema	
Koordinacių nustatymo būdas	
<b>KOORDINACIŲ ŽINIARAŠTIS</b>	
Nr. plane	X Y
1	6215459 348529
2	6215458 348614
3	6215458 348723
4	6215454 348735
5	6215442 348742
6	6215363 348742
7	6215123 348730
8	6215119 348727
9	6215111 348712
10	6215109 348526

**ŽVAINIŲ KAIME PILIAKALNIO GATVĖS IŠDĖSTYMO PLANAS**


M:10000



Koordinacių sistema	
Koordinacių nustatymo būdas	
KOORDINAČIŲ ŽINIARAŠTIS	
1	6215453 348525
2	6215108 348525
3	6214973 348527
4	6214917 348525
5	6214864 348509
6	6214782 348483
7	6214693 348481
8	6214075 348484
9	6214043 348474

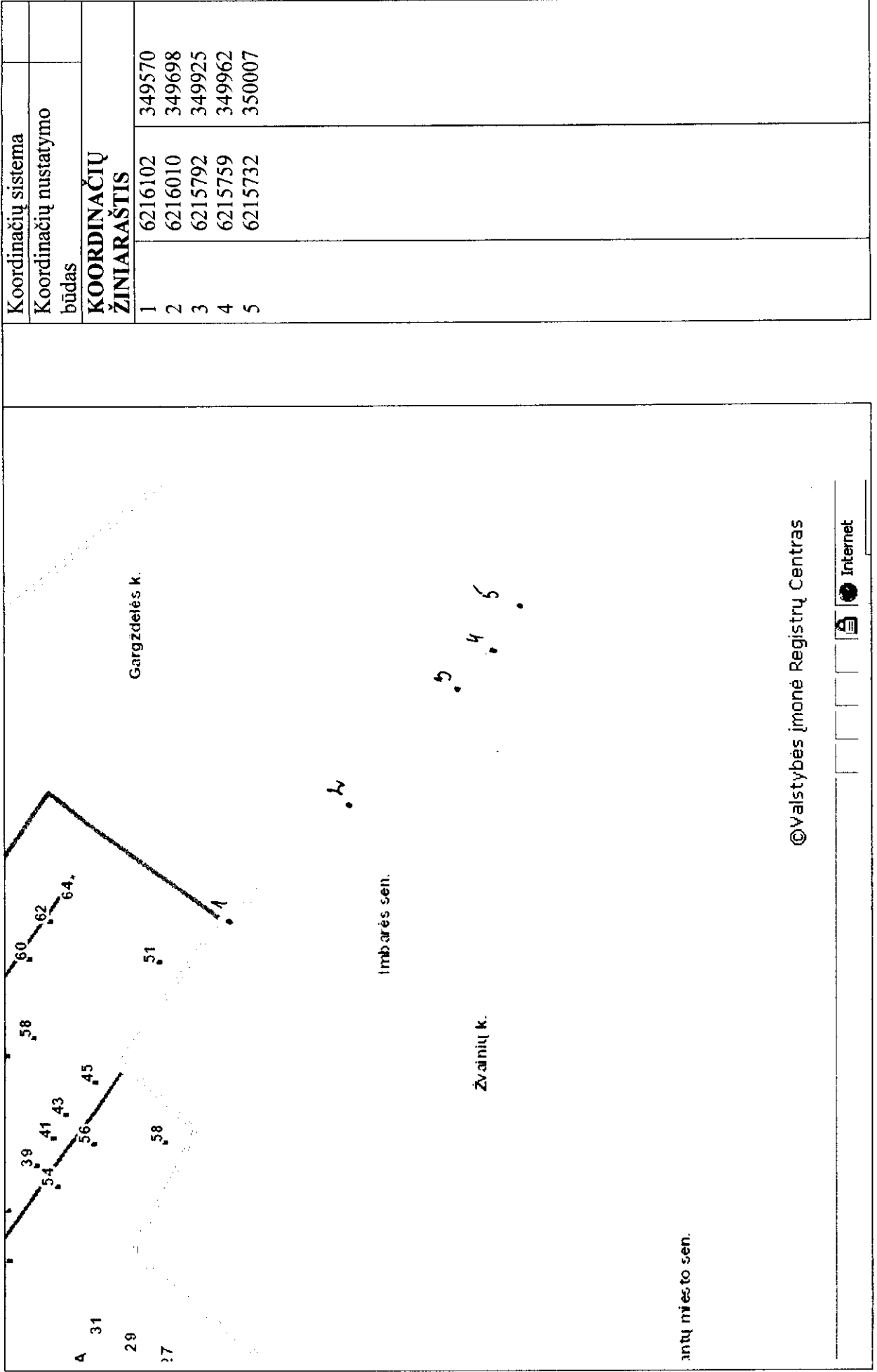
**ŽVAINIŲ KAIME KALNO GATVĖS IŠDĖSTYMO PLANAS**  
**M:10000**

Koordinacijų sistema	
Koordinacijų nustatymo būdas	
KOORDINACIŲ ŽINIARASTIS	
Nr. pla ne	X Y
1	6214867 348506
2	6214863 348445
3	6214862 348429
4	6214878 348397
5	6214973 348169
6	6214879 348105
7	6214652 347929
8	6214579 347866
9	6214568 347831
10	6214469 347739

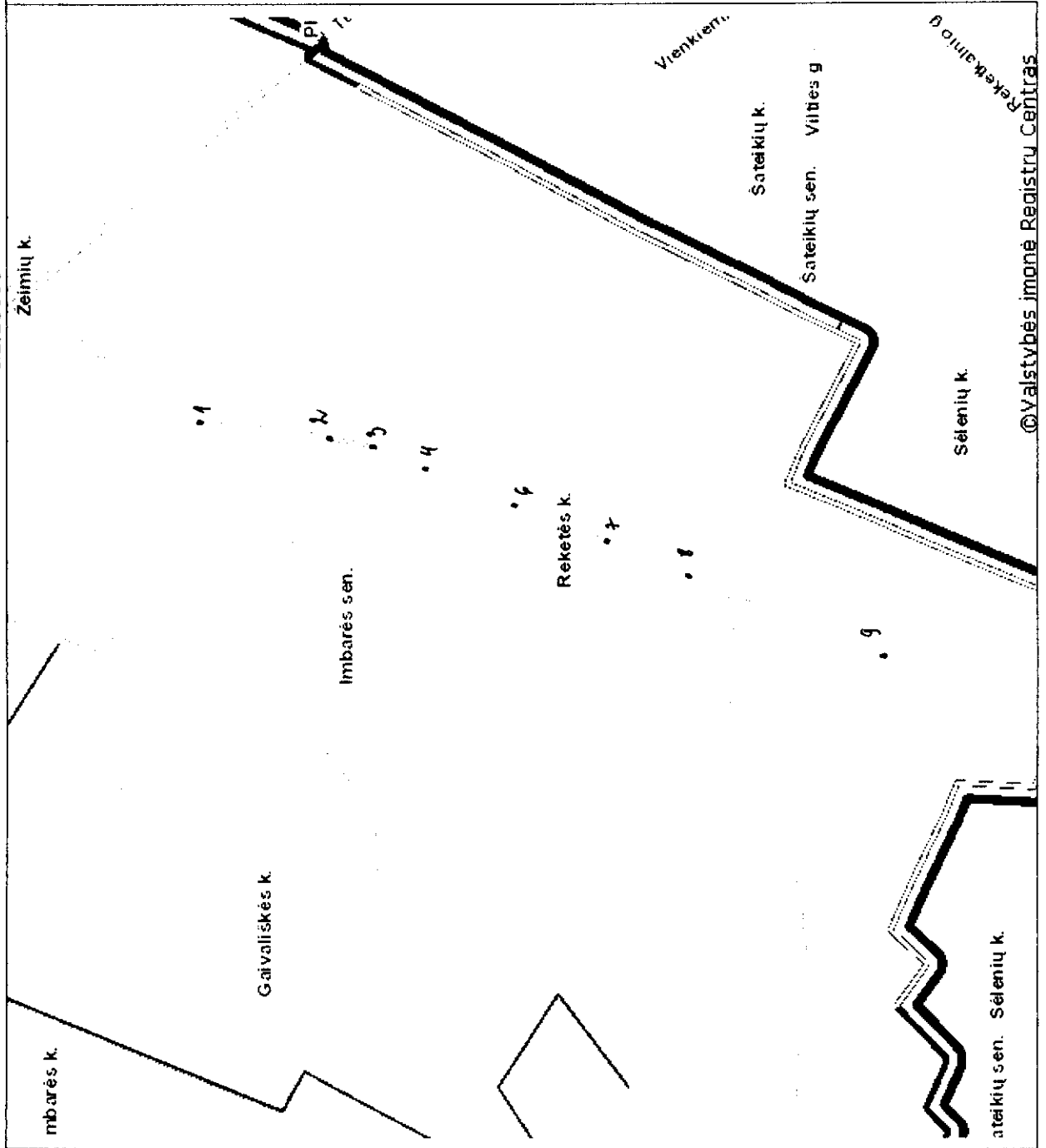


## ŽVAINIŲ KAIME ŽEMAITĖS GATVĖS IŠDĖSTYMO PLANAS

M:10000



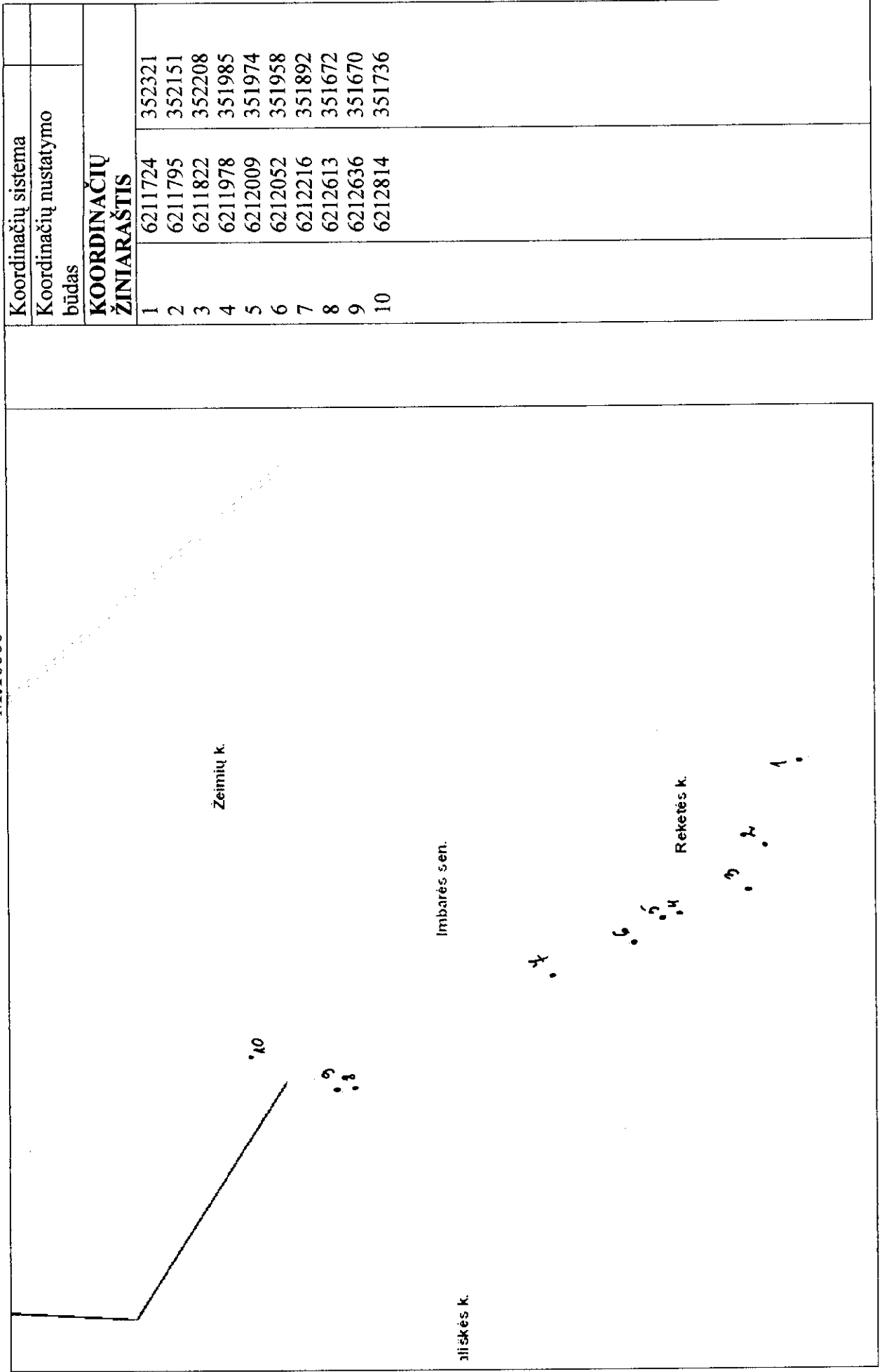
**REKETĖS KAIME ANTANO SALIO GATVĖS IŠDĖSTYMO PLANAS**  
 M:10000



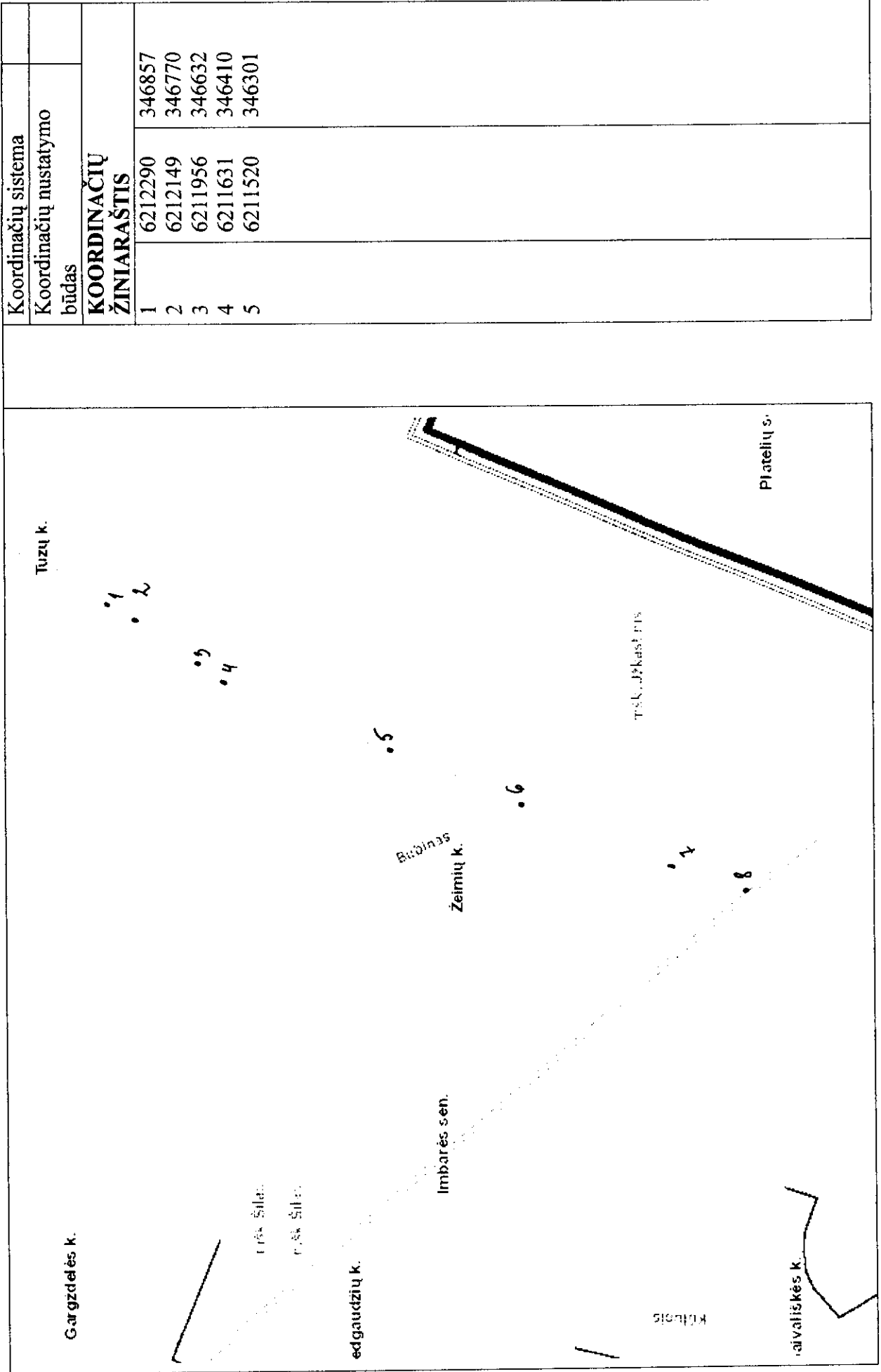
Koordinacių sistema	
Koordinacių nustatymo būdas	
<b>KOORDINACIŲ ŽINIARAŠTIS</b>	
1	6211724 352321
2	6211795 352151
3	6211822 352208
4	6211978 351985
5	6212009 351974
6	6212052 351958
7	6212216 351892
8	6212613 351672
9	6212636 351670
10	6212814 351736

**REKETĖS KAIME BLENDŽIAVOS GATVĖS IŠDĖSTYMO PLANAS**

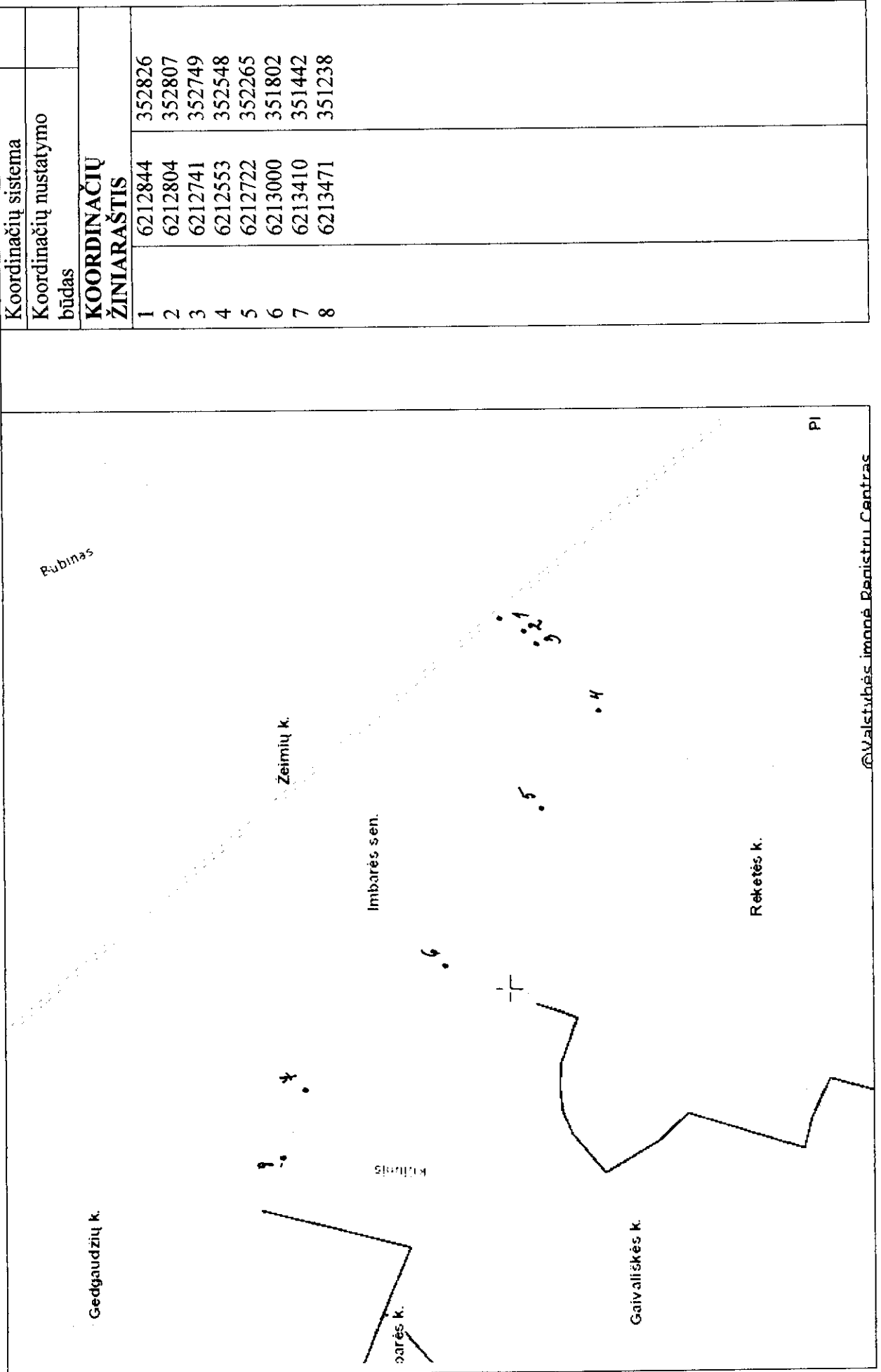
M:10000



**ŽEIMIŲ KAIME KAZIMIERO OLŠAUSKO GATVĖS IŠDĖSTYMO PLANAS**  
 M:10000



**ŽEIMIŲ KAIME KŪLUPIO GATVĖS IŠDĖSTYMO PLANAS**  
 M:10000



Koordinacijų sistema	
Koordinacijų nustatymo būdas	
KOORDINACIJŲ ŽINIARAŠTIS	
1	6212844
2	6212804
3	6212741
4	6212553
5	6212722
6	6213000
7	6213410
8	6213471