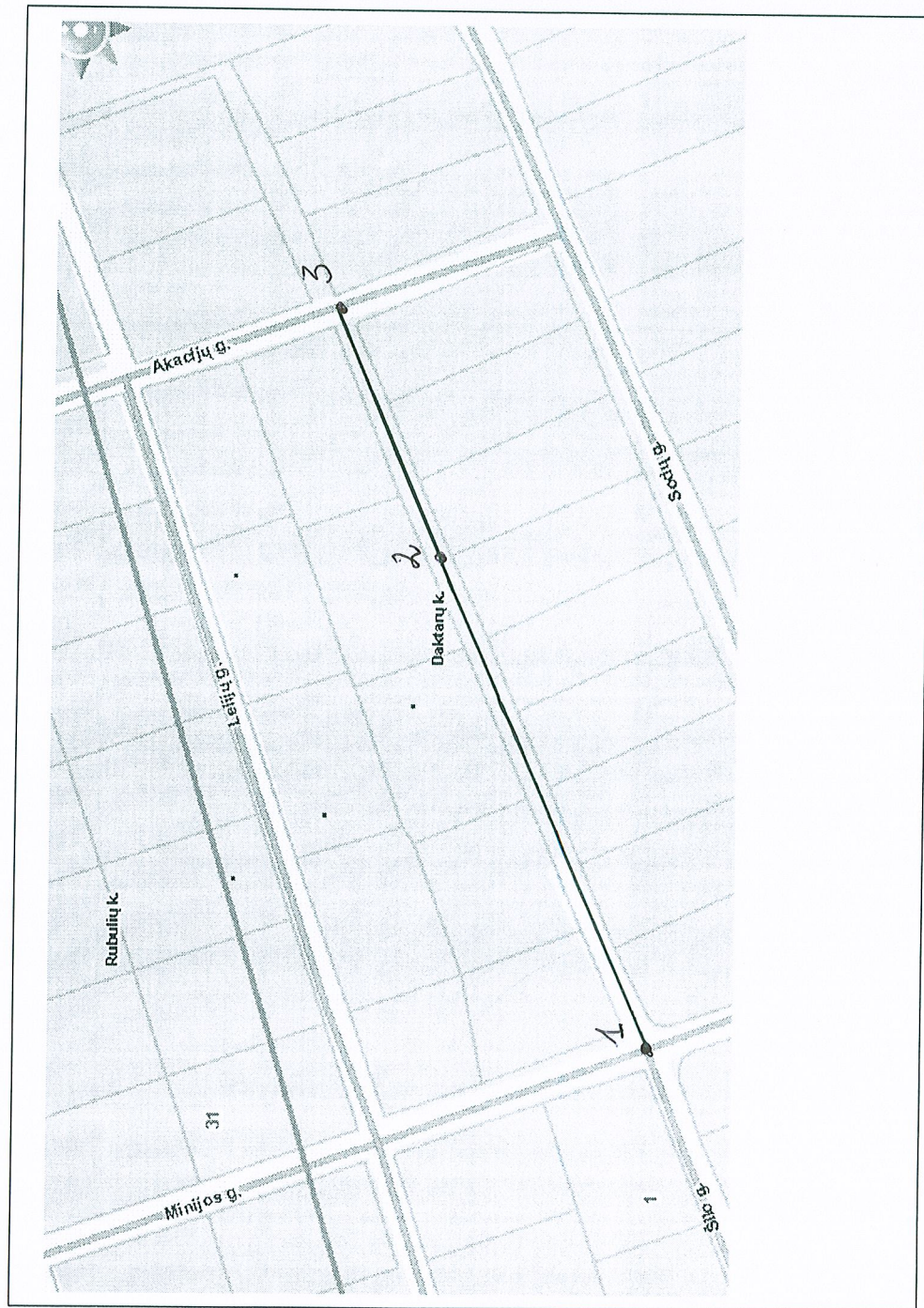


Kretingos rajono savivaldybės tarybos
2011 m. sausio mėn. 27 d. sprendimo Nr. T2-37
priedas

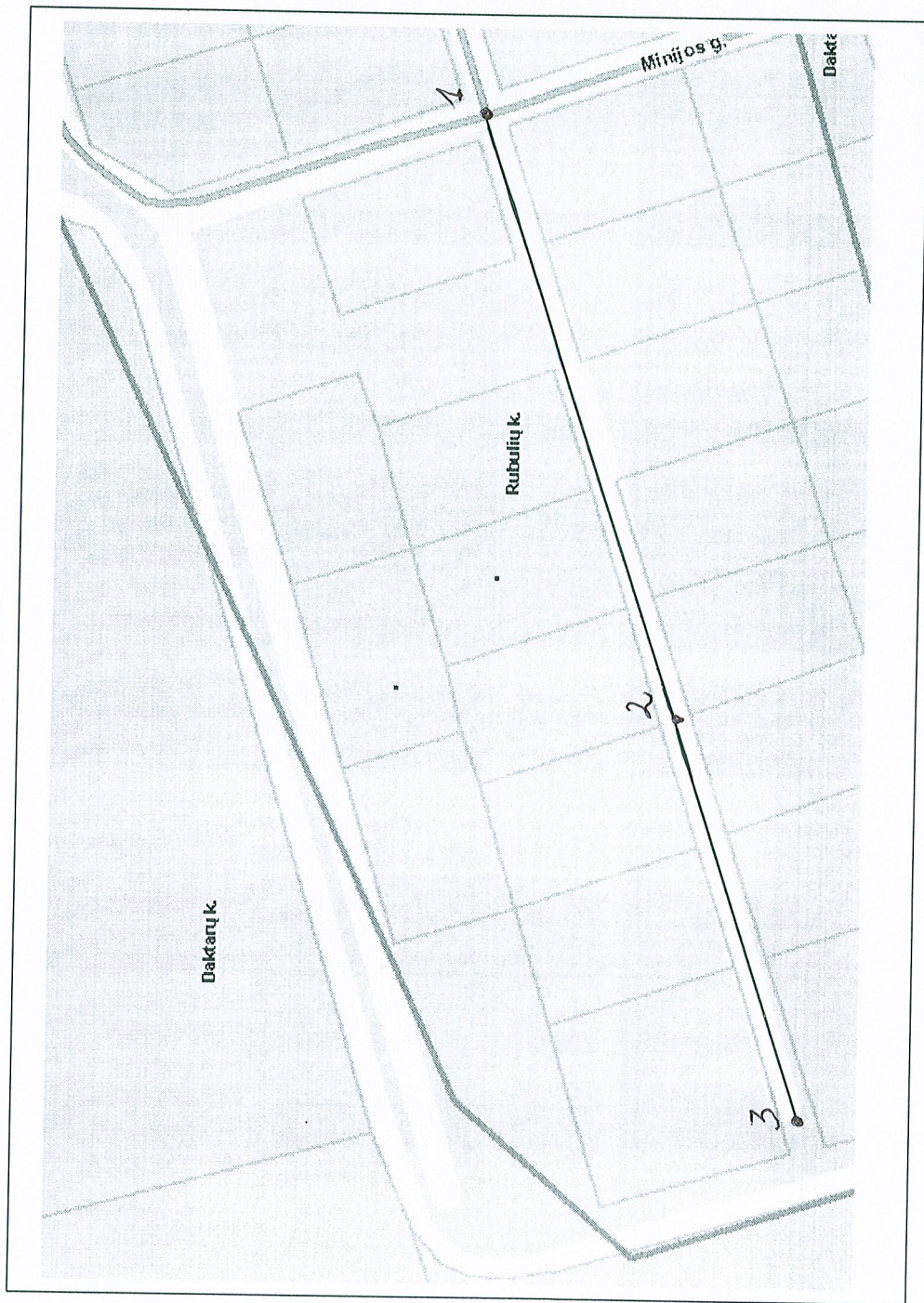
SODININKŲ BENDRIJOS „MINIJA“ RUBULIŲ KAIME JURGINŲ GATVĖS IŠDĖSTYMO PLANAS
M 1:1000



Kartografinis pagrindas			
Koordinacių sistema			
Koordinacių nustatymo būdas			
KOORDINACIŲ ŽINIARAŠTIS			
Nr. plane	X	Y	
1	6199297	334779	
2	6199336	334867	
3	6199357	334913	

Kretingos rajono savivaldybės tarybos
2011 m. sausio mėn. 27 d. sprendimo Nr. 72-37
priedas

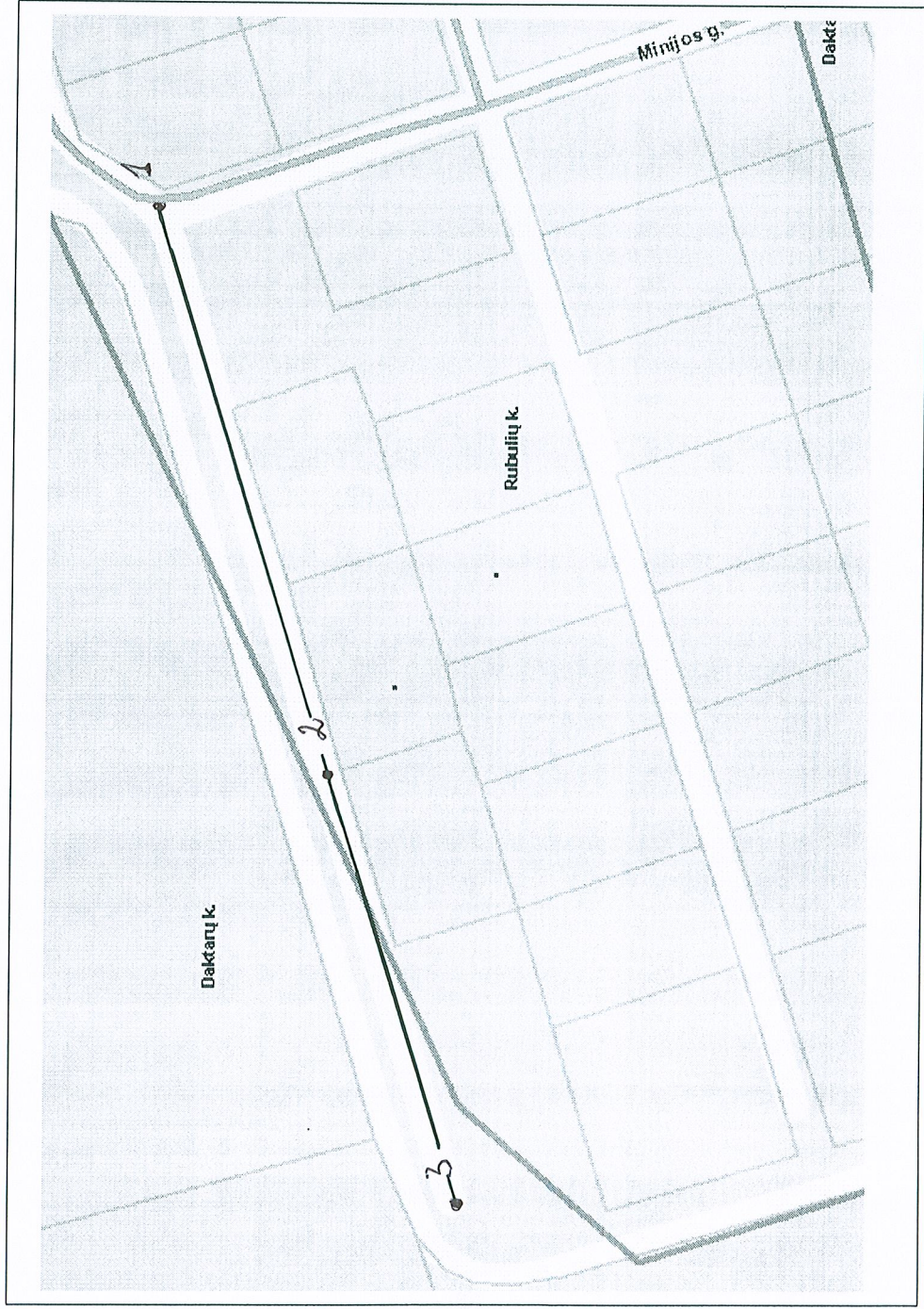
SODININKŲ BENDRIJOS „MINIJA“ RUBULIŲ KAIME LAKŠTINGALŲ GATVĖS IŠDĖSTYMO PLANAS
M 1:1000



Kartografinis pagrindas		Kartografinis pagrindas	
Koordinatų sistema		Koordinatų sistema	
Koordinatų nustatymo būdas		Koordinatų nustatymo būdas	
KOORDINAČIŲ ŽINIARAŠTIS			
Nr. plane	X	Y	
1	6199409	334741	
2	6199376	334643	
3	6199355	334579	

Kretingos rajono savivaldybės tarybos
 2011 m. sausio mėn. 27 d. sprendimo Nr. 72-37
 priedas

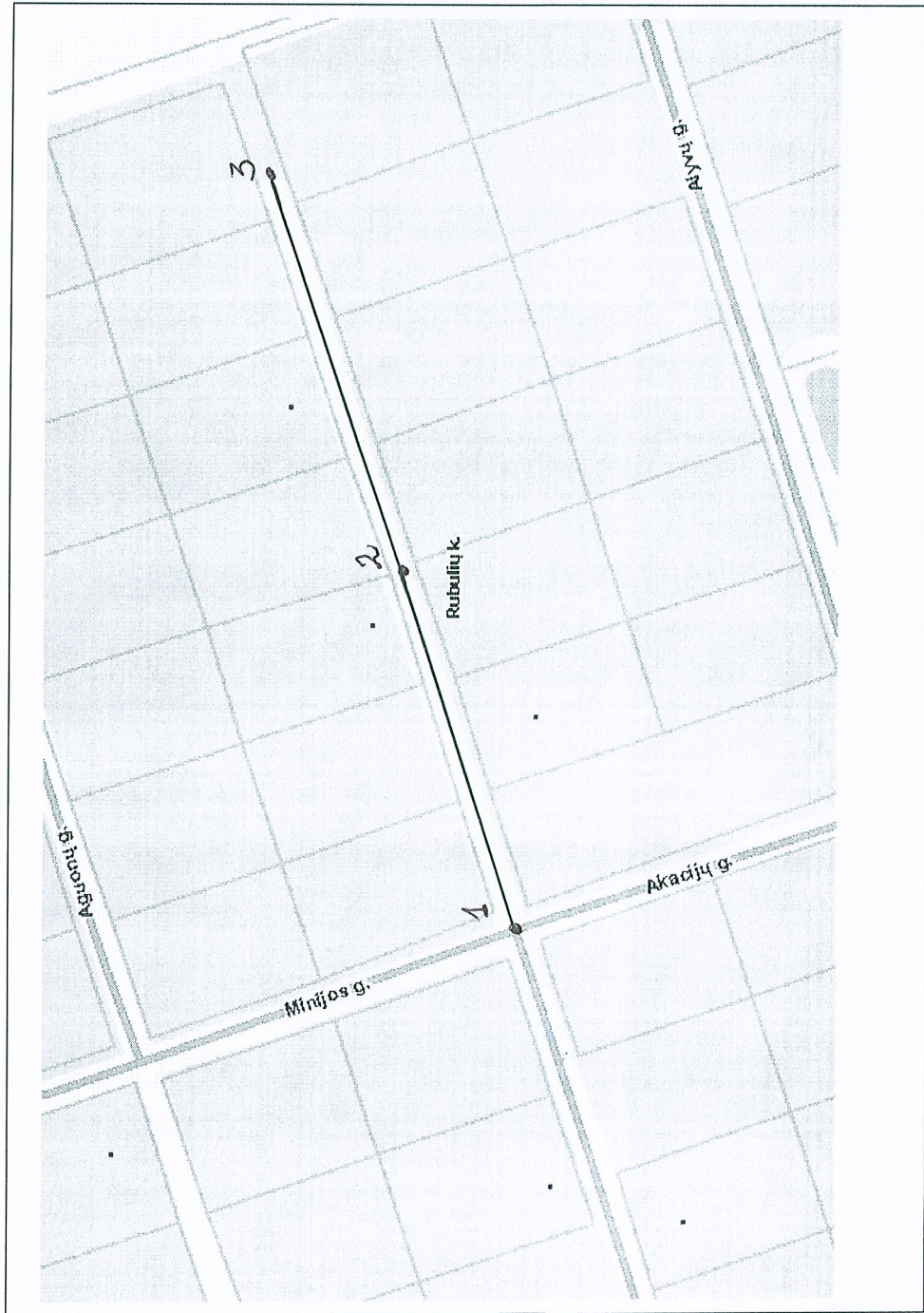
SODININKŲ BENDRIJOS „MINIJA“ RUBULIŲ KAIME EGLYNO GATVĖS IŠDĖSTYMO PLANAS
 M 1:1000



Kartografinis pagrindas			
Koordinacių sistema			
Koordinacių nustatymo būdas			
KOORDINACIŲ ŽINIARAŠTIS			
Nr. plane	X	Y	
1	6199461	334725	
2	6199433	334634	
3	6199411	334564	

Kretingos rajono savivaldybės tarybos
2011 m. sausio mėn. 27 d. sprendimo Nr. 72-37
priedas

SODININKŲ BENDRIJOS „MINIJA“ RUBULIŲ KAIME KLEVŲ GATVĖS IŠDĖSTYMO PLANAS
M 1:1000



Kartografinis pagrindas		Y	
Koordinatų sistema		X	Y
Koordinatų nustatymo būdas		Y	
KOORDINATIŲ ŽINIARAŠTIS			
Nr. plane	X	Y	Y
1	6199517	334858	
2	6199537	334916	
3	6199558	334980	

Kretingos rajono savivaldybės tarybos
 2011 m. sausio mėn. ~~27~~ ¹²⁻³⁷ sprendimo Nr. 12-37
 priedas

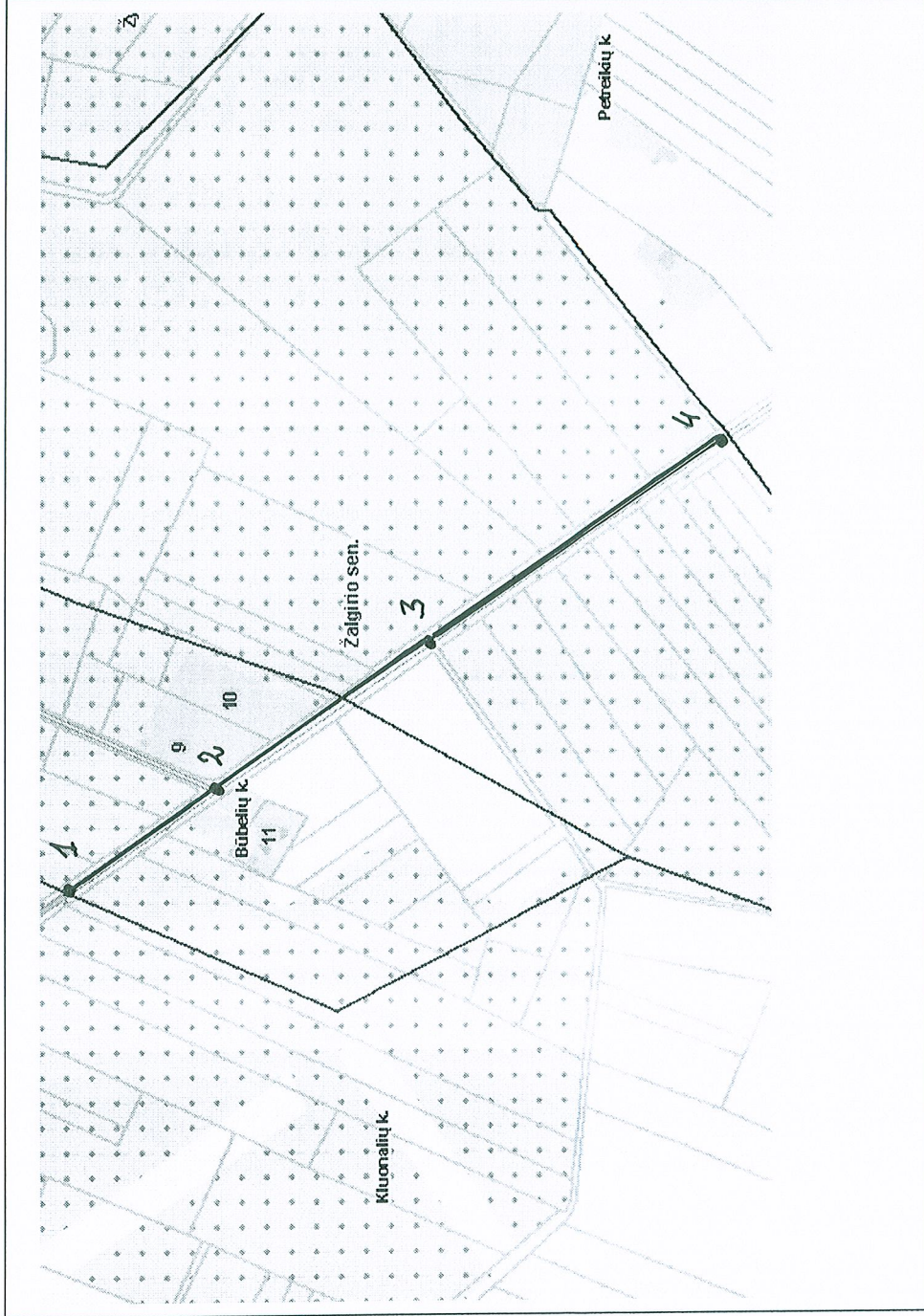
BŪBELIŲ KAIME GARGŽDŲ GATVĖS IŠDĖSTYMO PLANAS
 M 1:10000



Kartografinis pagrindas		
Koordinacijų sistema		
Koordinacijų nustatymo būdas		
KOORDINACIŲ ŽINIARAŠTIS		
Nr. plane	X	Y
1	6196819	330530
2	6196361	330311
3	6196021	330151
4	6195590	329958

Kretingos rajono savivaldybės tarybos
2011 m. sausio mėn. 27 d. sprendimo Nr. T2-37
priedas

BŪBELIŲ KAIME J. JABLONSKIO GATVĖS IŠDĖSTYMO PLANAS
M 1:7500



Kartografinis pagrindas			
Koordinatinių sistema			
Koordinatinių nustatymo būdas			
KOORDINACIŲ ŽINIARAŠTIS			
Nr. plane	X	Y	
1	6195777	329826	
2	6195590	329958	
3	6195311	330145	
4	6194933	330404	

Kretingos rajono savivaldybės tarybos
2011 m. sausio mėn. 27 d. sprendimo Nr. 12-37
priedas

KLUONALIŲ KAIME SMILGŲ GATVĖS IŠDĖSTYMO PLANAS M 1:2000



Kartografinis pagrindas		Kartografinis pagrindas	
Koordinatinių sistema		Koordinatinių sistema	
Koordinatinių nustatymo būdas		Koordinatinių nustatymo būdas	
KOORDINACIŲ ŽINIARAŠTIS			
Nr. plane	X	Y	
1	6197983	329766	
2	6198043	329800	
3	6198086	329821	