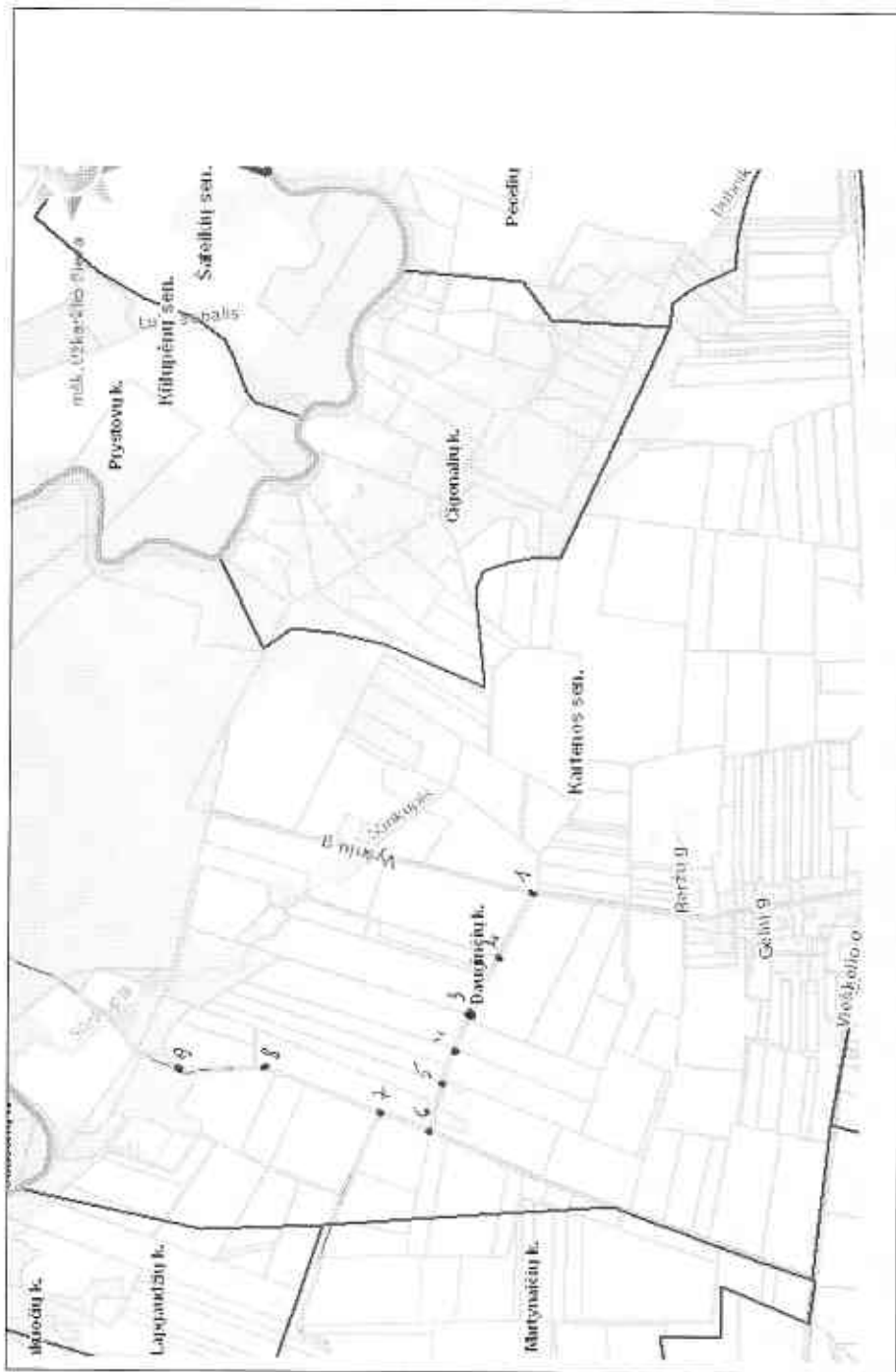


Kretingos rajono savivaldybės tarybos  
2010 m. sprendimo Nr.  
priedas

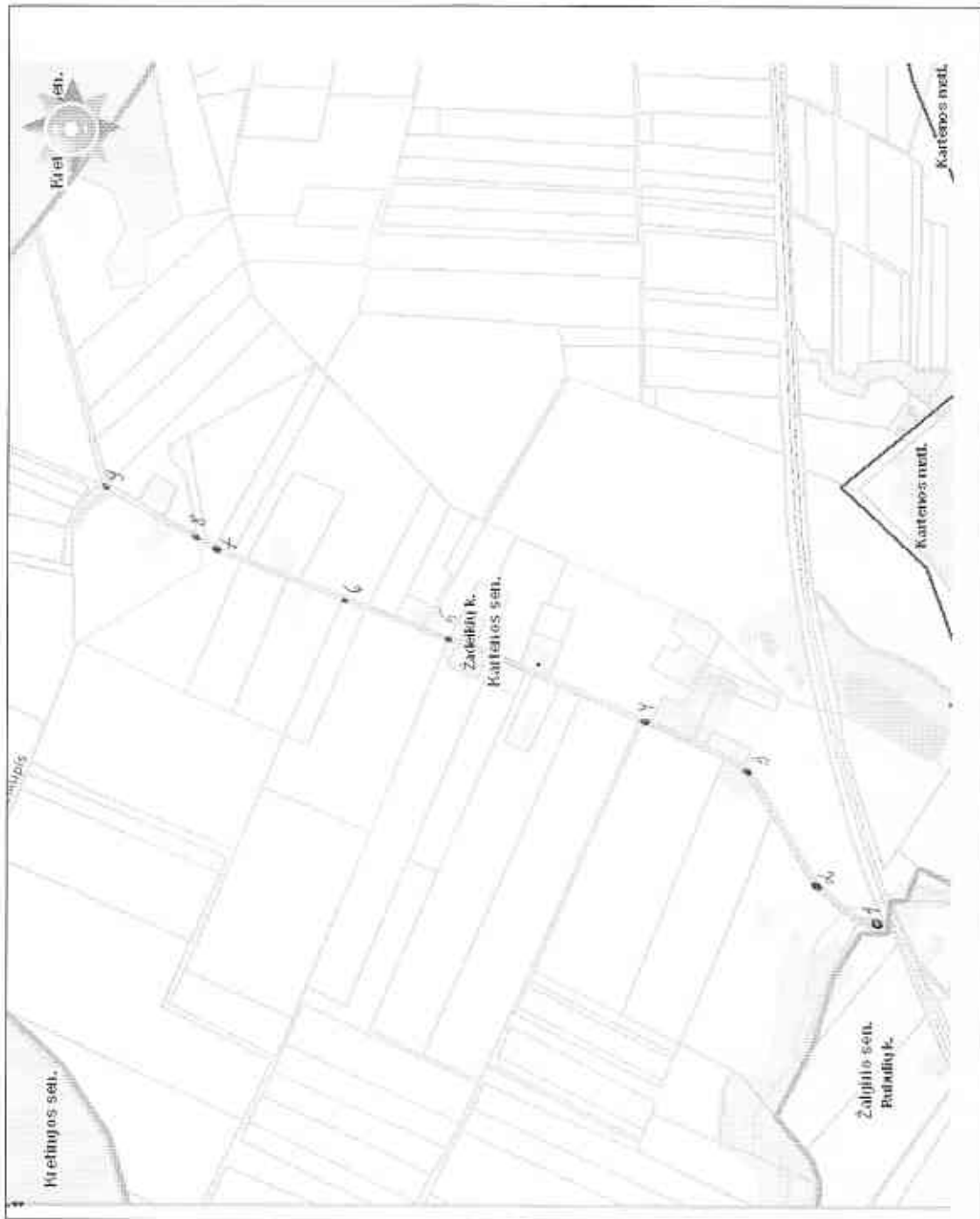
**DAUGINČIŲ KAIMO KALNO GATVĖS IŠDĖSTYMO PLANAS**  
**M 1:5000**



Kartografinis pagrindas		Y	
Koordinacijų sistema		X	
Koordinacijų nustatymo būdas		Y	
<b>KOORDINACIJŲ ŽINIARAŠTIS</b>			
Nr. plane	X	Y	
1	6202835	346517	
2	6202940	346305	
3	6203030	346115	
4	6203089	346004	
5	6203120	345892	
6	6203168	345728	
7	6203332	345787	
8	6203718	345940	
9	6203951	345924	

Kretingos rajono savivaldybės tarybos  
2010 m. sprendimo Nr.  
priedas

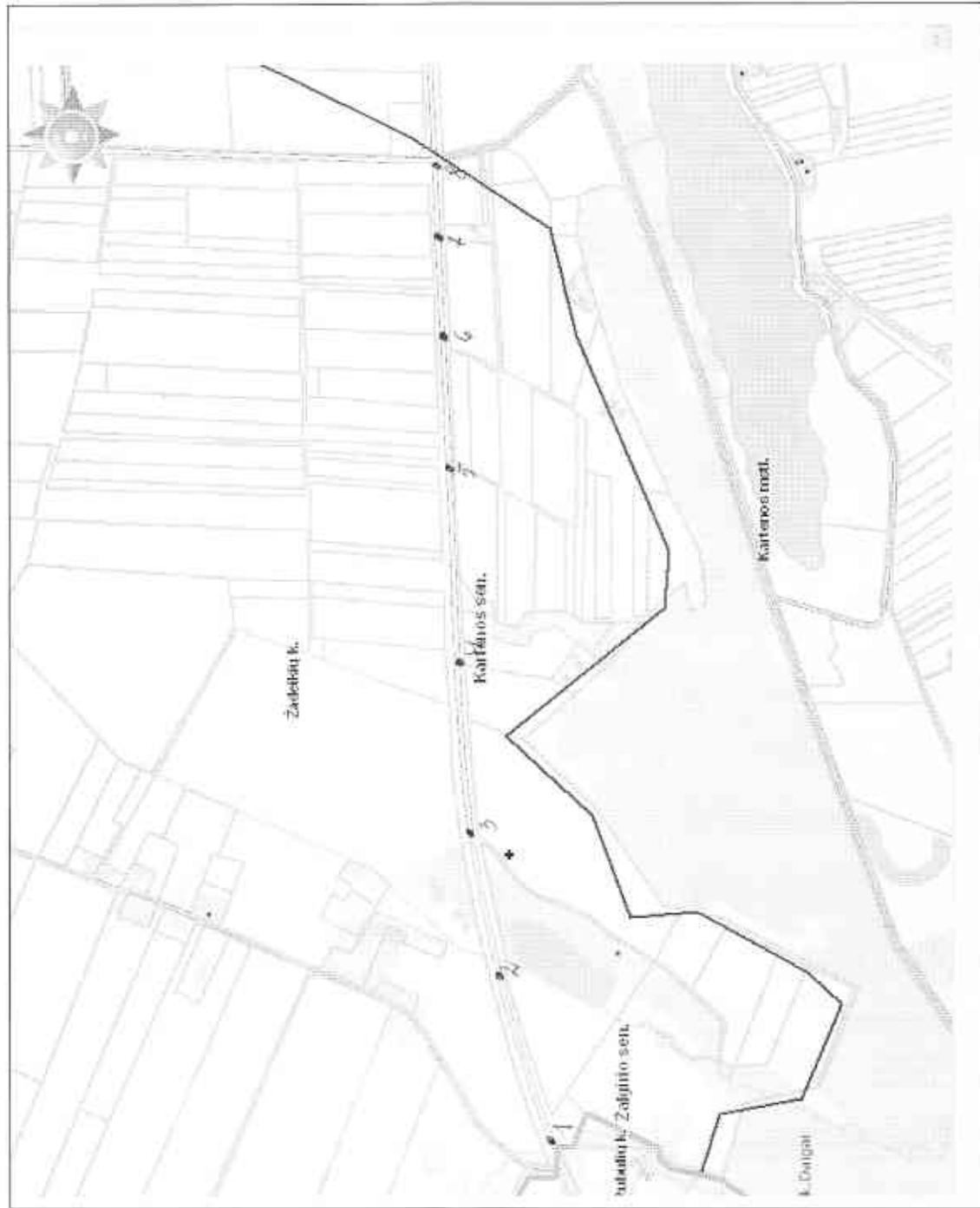
**ŽADEIKIŲ KAIMO MIŠKO GATVĖS IŠDĖSTYMO PLANAS M 1:5000**



Kartografinis pagrindas		
Koordinacijų sistema		
Koordinacijų nustatymo būdas		
<b>KOORDINACIJŲ ŽINIARAŠTIS</b>		
Nr. p.la ne	X	Y
1	6201095	339084
2	6201219	339164
3	6201349	339373
4	6201542	339465
5	6201910	339619
6	6202113	339695
7	6202349	339783
8	6202389	339807
9	6202561	339907

Kretingos rajono savivaldybės tarybos  
2010 m.  
sprendimo Nr.  
priedas

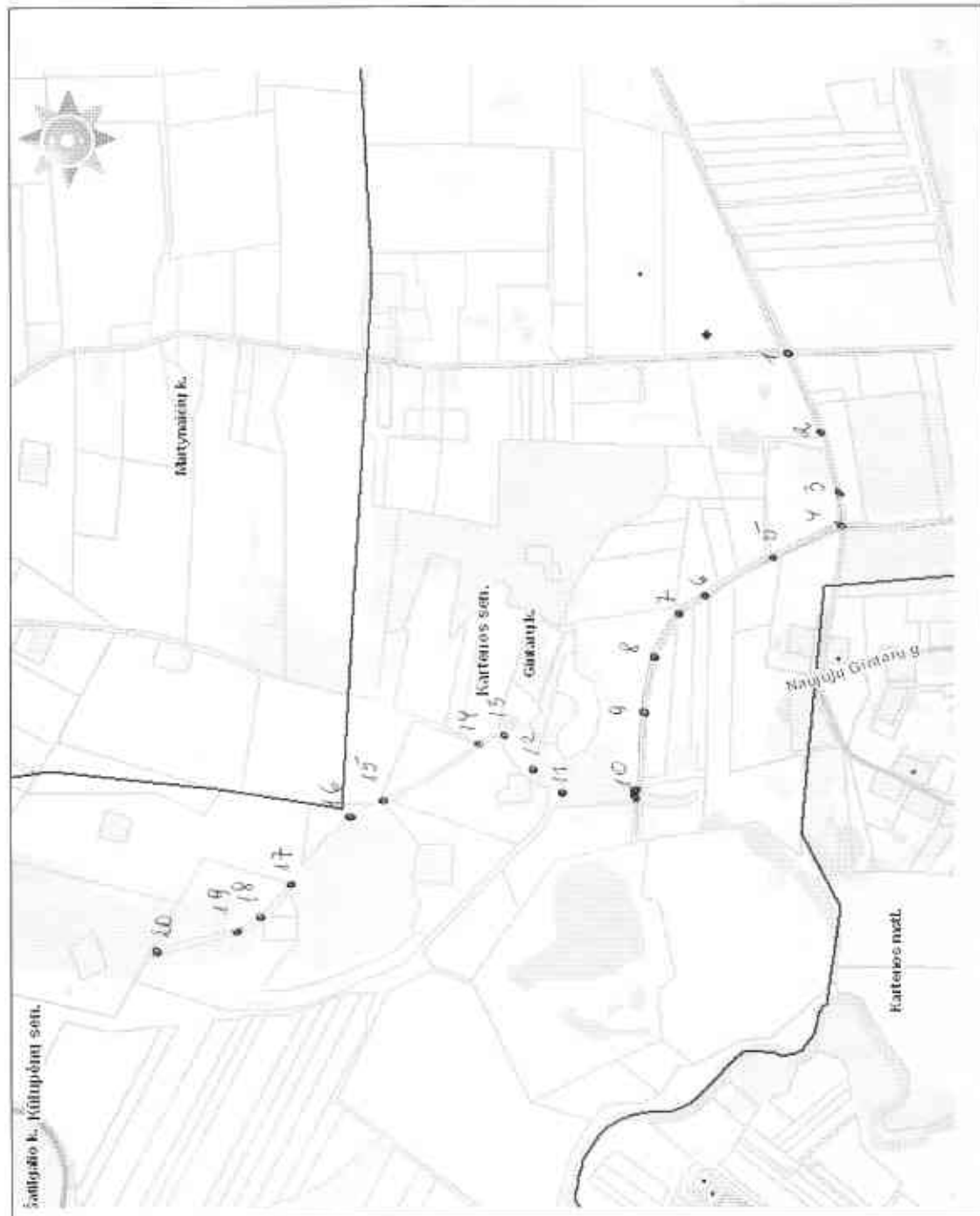
### ŽADEIKIŲ KAIMO AŽUOLYNO GATVĖS IŠDĖSTYMO PLANAS M 1:5000



Kartografinis pagrindas		Kartografinis pagrindas	
Koordinatų sistema		Koordinatų sistema	
Koordinatų nustatymo būdas		Koordinatų nustatymo būdas	
<b>KOORDINACIŲ ŽINIARAŠTIS</b>			
Nr. plane	X	Y	
1	6201087	339136	
2	6201185	339440	
3	6201243	339731	
4	6201267	340049	
5	6201280	340398	
6	6201293	340657	
7	6201299	340850	
8	6201306	340993	

Kretingos rajono savivaldybės tarybos  
2010 m.  
sprendimo Nr.  
priedas

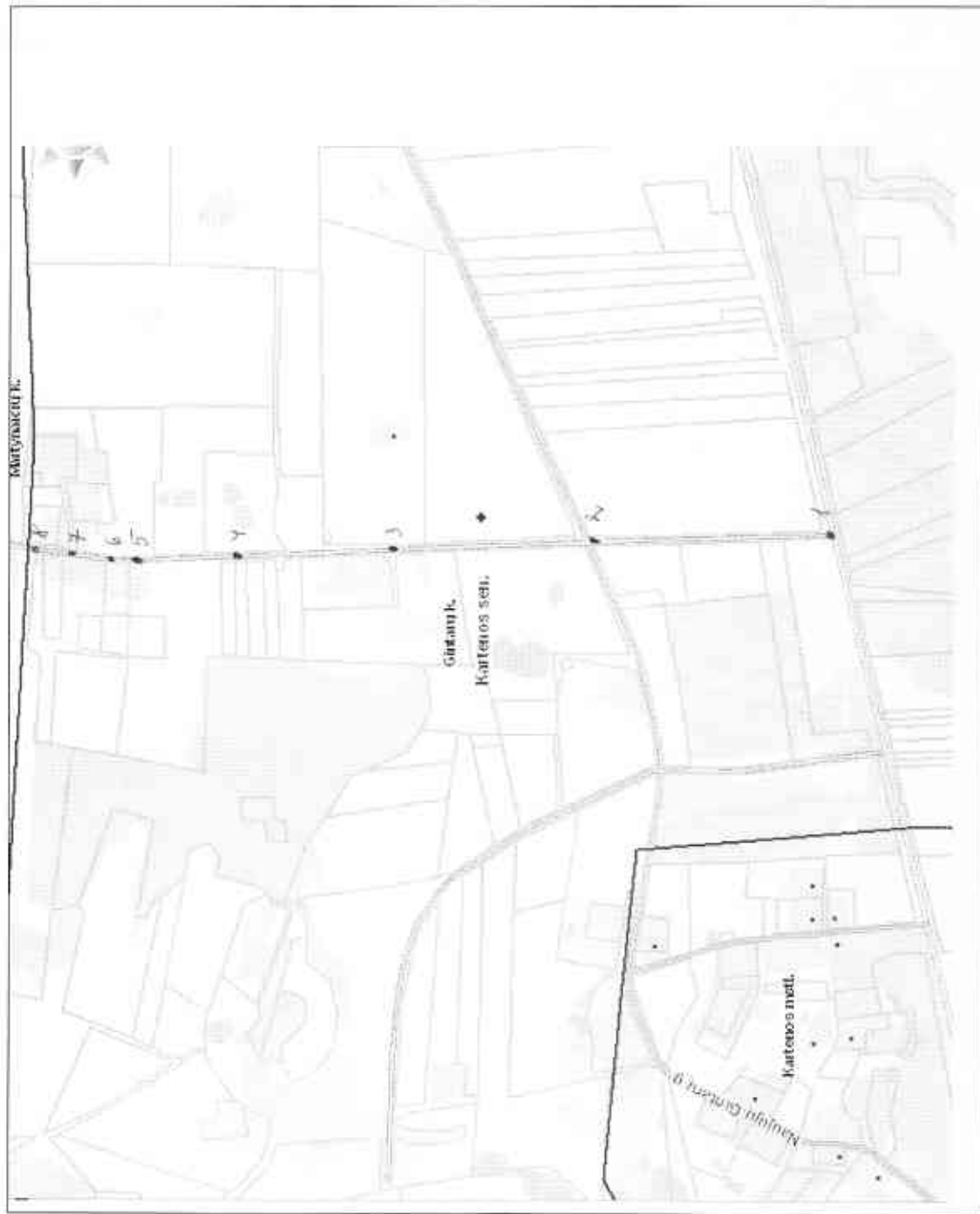
### GINTARŲ KAIMO PUŠYNO GATVĖS IŠDĖSTYMO PLANAS M 1:5000



Nr. plane	Kartografinis pagrindas	
	X	Y
1	6201543	344067
2	6201478	343918
3	6201446	343797
4	6201440	343749
5	6201583	343684
6	6201730	343598
7	6201751	343576
8	6201785	343527
9	6201813	343422
10	6201825	343269
11	6201988	343253
12	6202053	343295
13	6202083	343346
14	6202124	343333
15	6202315	343224
16	6202380	343187
17	6202482	343071
18	6202539	343006
19	6202577	342986
20	6202771	342935

Kretingos rajono savivaldybės tarybos  
2010 m. sprendimo Nr.  
priedas

### GINTARŲ KAIMO GĖLIŲ GATVĖS IŠDĖSTYMO PLANAS M 1:5000



Kartografinis pagrindas		
Koordinacijų sistema		
Koordinacijų nustatymo būdas		
<b>KOORDINACIJŲ ŽINARAŠTIS</b>		
Nr. planas	X	Y
1	6201200	344083
2	6201543	344074
3	6201823	344058
4	6202128	344044
5	6202186	344046
6	6202224	344046
7	6202271	344054
8	6202327	344064