

Kretingos rajono savivaldybės tarybos
2010 m. rugsejo d. sprendimo Nr. T2-
priedas

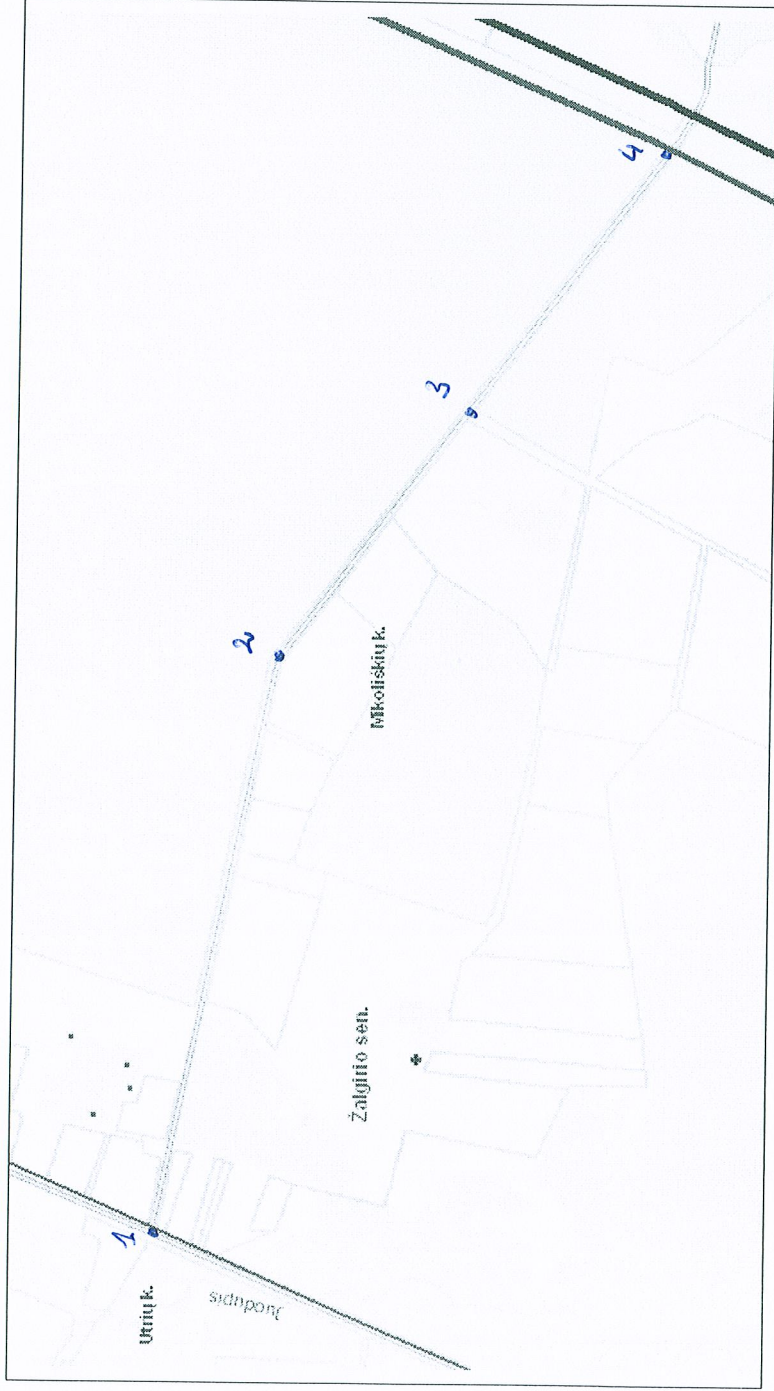
MIKOLIŠKIŲ KAIME GENEROLO LIUCIJAUS BRONIŠO GATVĖS IŠDĖSTYMO PLANAS
M 1:3500



Kartografinis pagrindas		
Koordinacijų sistema		
Koordinacijų nustatymo būdas		
KOORDINACIJŲ ŽINIARAŠTIS		
Nr. plane	X	Y
1	6188028	342248
2	6188198	342283
3	6188287	342308
4	6188359	342357

Kretingos rajono savivaldybės tarybos
2010 m. rugsėjo d. sprendimo Nr. T2-
priedas

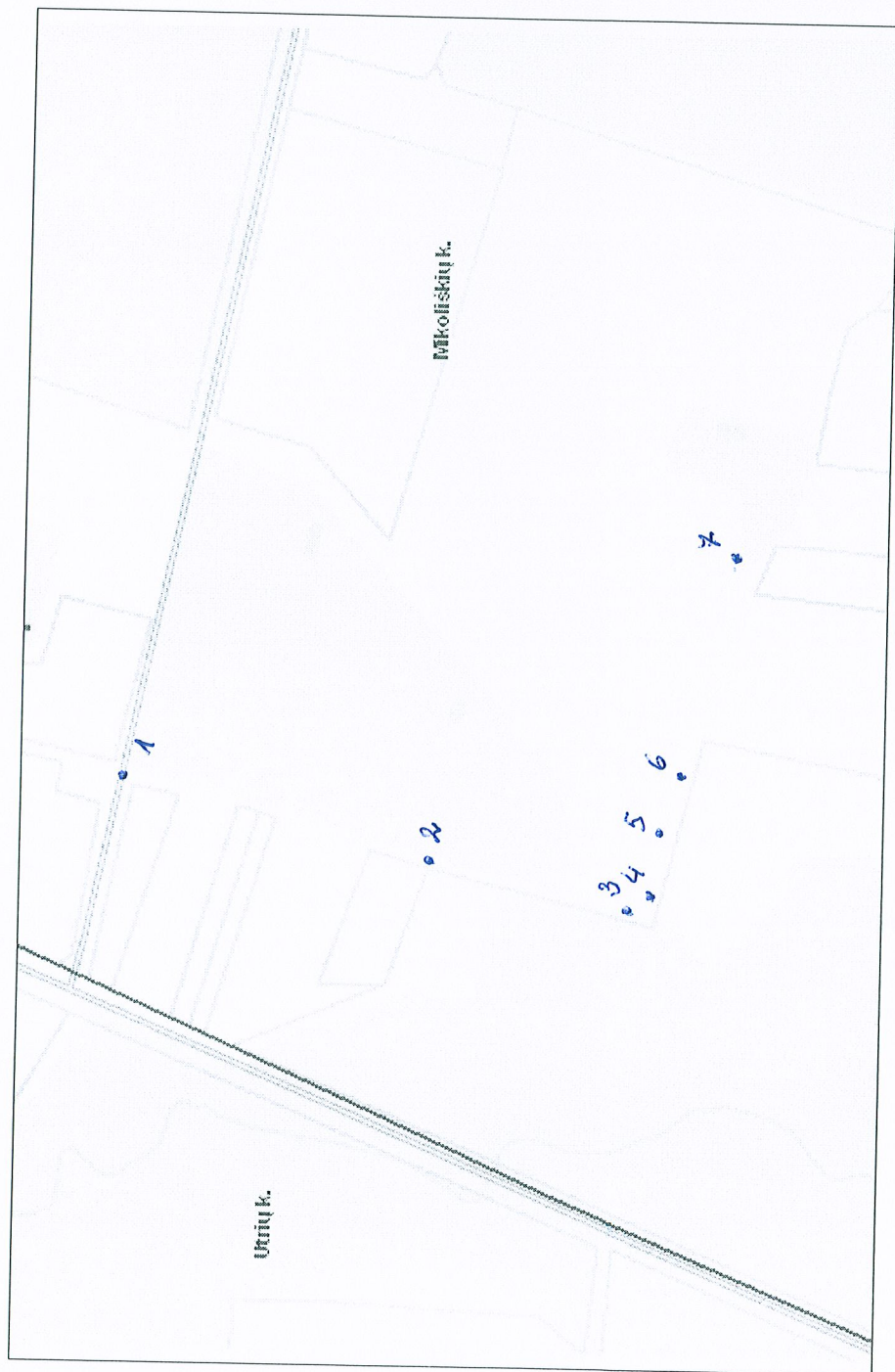
MIKOLIŠKIŲ KAIME TRUMPĖS GATVĖS IŠDĖSTYMO PLANAS
M 1:7500



Kartografinis pagrindas			
Koordinacijų sistema			
Koordinacijų nustatymo būdas			
KOORDINACIJŲ ŽINIARAŠTIS			
Nr. plane	X	Y	
1	6188052	342142	
2	6187906	342826	
3	6187681	343128	
4	6187441	343448	

Kretingos rajono savivaldybės tarybos
2010 m. rugsėjo d. sprendimo Nr. T2-
priedas

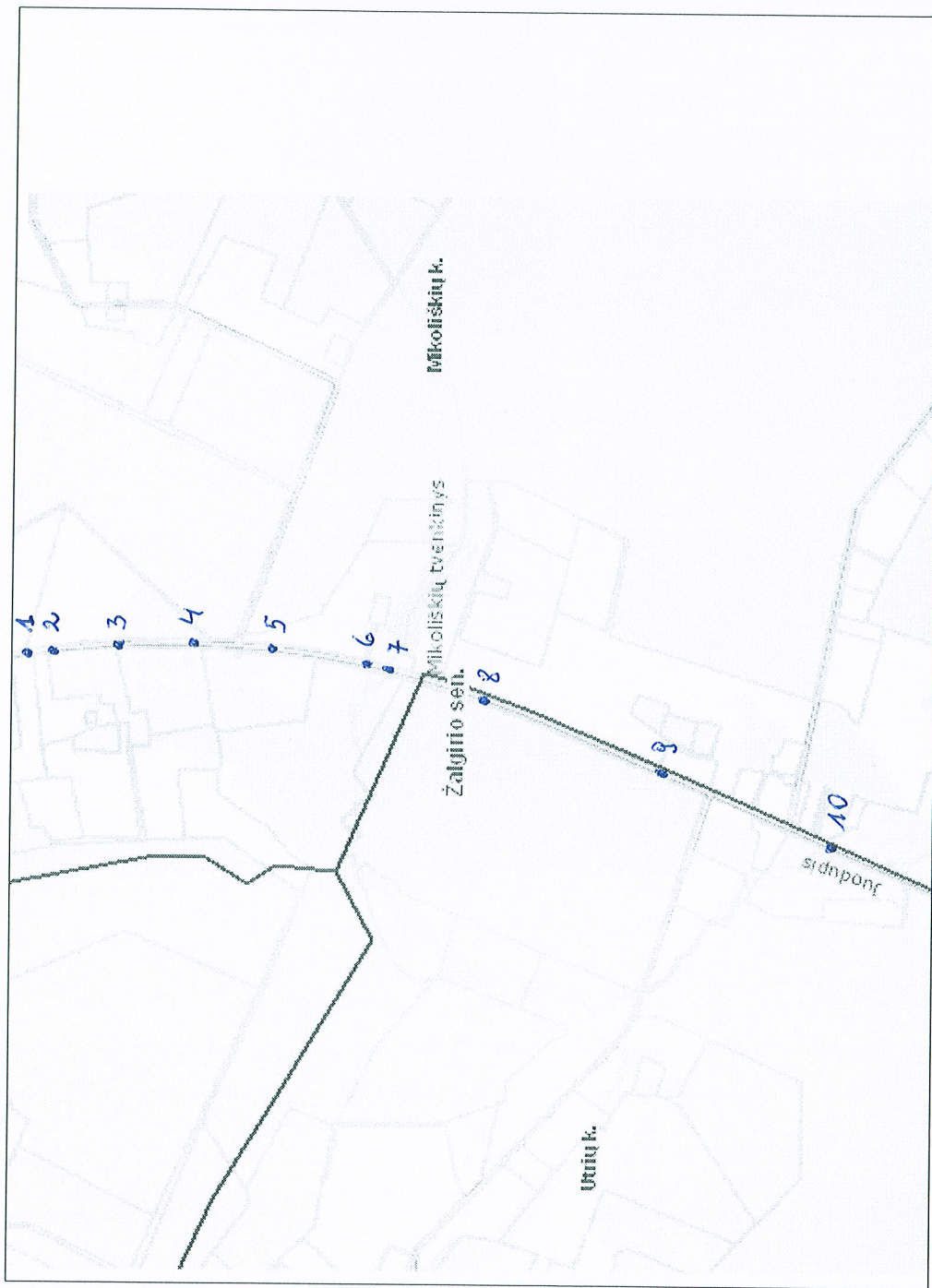
MIKOLIŠKIŲ KAIME DVARSODŽIO GATVĖS IŠDĖSTYMO PLANAS
M 1:3500



Kartografinis pagrindas		
Koordinacių sistema		
Koordinacių nustatymo būdas		
KOORDINACIŲ ŽINIARAŠTIS		
Nr. plane	X	Y
1	6188028	342248
2	6187878	342206
3	6187781	342182
4	6187769	342189
5	6187765	342221
6	6187753	342248
7	6187733	342354

Kretingos rajono savivaldybės tarybos
2010 m. rugsėjo d. sprendimo Nr. T2-
priedas

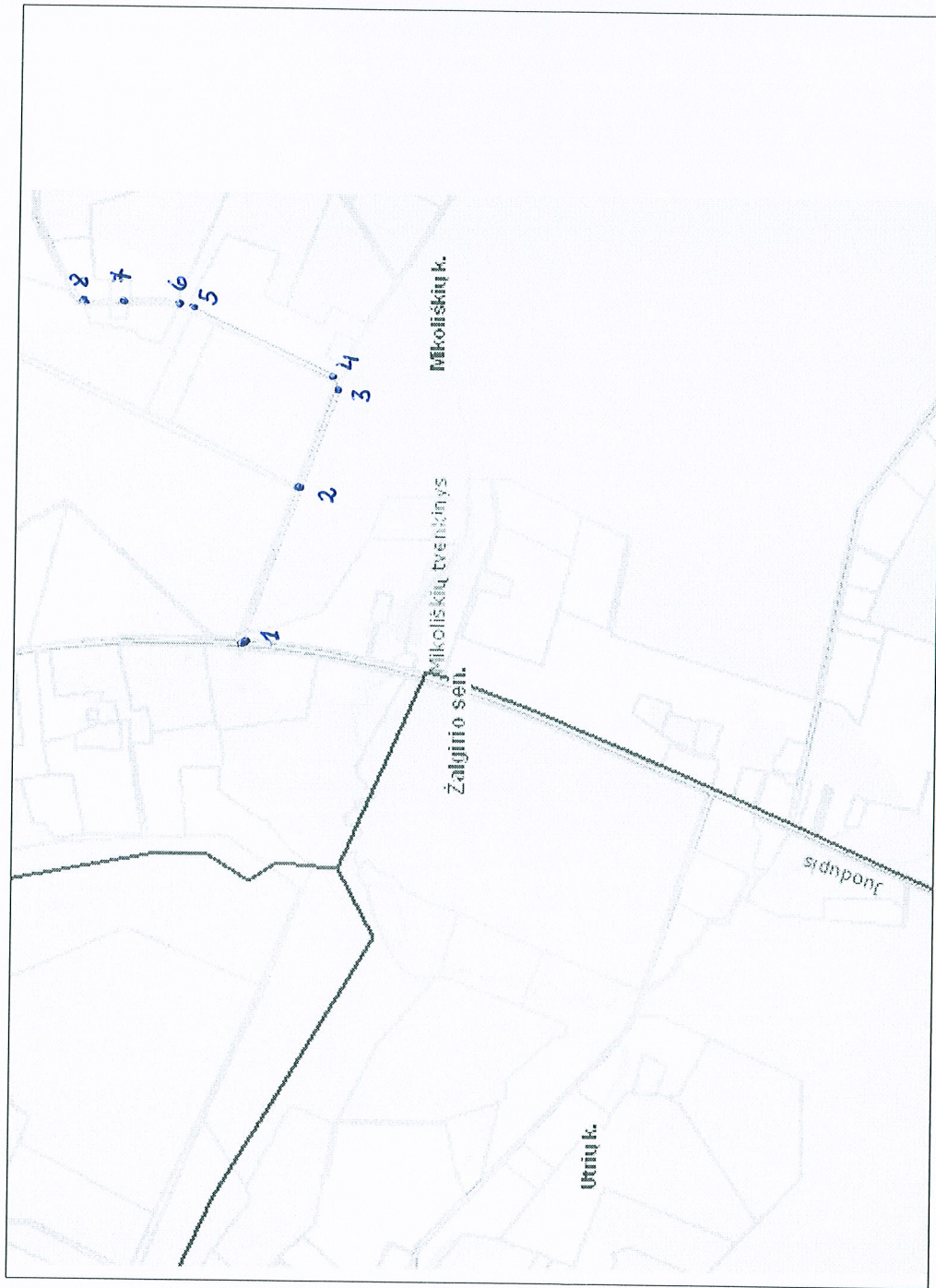
MIKOLIŠKIŲ KAIME GIRININKIJOS GATVĖS IŠDĖSTYMO PLANAS
M 1:15000



Kartografinis pagrindas		X	Y
Koordinacių sistema			
Koordinacių nustatymo būdas			
KOORDINAČIŲ ŽINIARAŠTIS			
Nr. plane	X	Y	
1	6189696	342502	
2	6189652	342511	
3	6189505	342525	
4	6189378	342528	
5	6189187	342519	
6	6188969	342485	
7	6188920	342476	
8	6188709	342412	
9	6188331	342260	
10	6187977	342109	

Kretingos rajono savivaldybės tarybos
2010 m. rugsėjo d. sprendimo Nr. T2-
priedas

MIKOLIŠKIŲ KAIME SEREIKYNO GATVĖS IŠDĖSTYMO PLANAS
M 1:5000



Kartografinis pagrindas		
Koordinacių sistema		
Koordinacių nustatymo būdas		
KOORDINACIŲ ŽINIARAŠTIS		
Nr. plane	X	Y
1	6189246	342524
2	6189123	342856
3	6189040	343082
4	6189044	343093
5	6189378	343249
6	6189420	343257
7	6189515	343257
8	6189561	343249