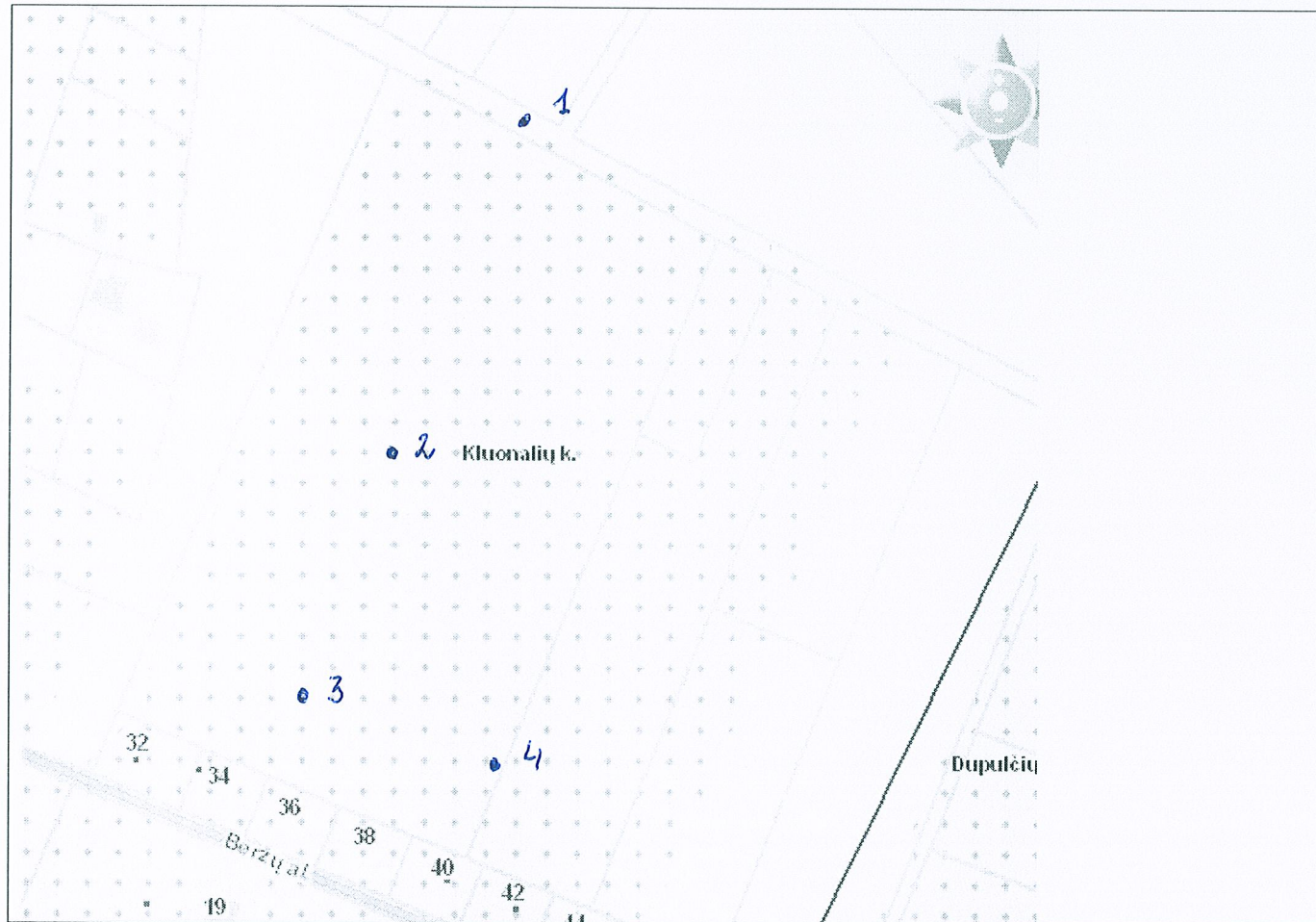


**KLUONALIŲ KAIME MAUMEDŽIŲ GATVĖS IŠDĖSTYMO PLANAS**  
**M 1:2000**



Kartografinis pagrindas		
Koordinacių sistema		
Koordinacių nustatymo būdas		
<b>KOORDINAČIŲ ŽINIARAŠTIS</b>		
Nr. plane	X	Y
1	6197865	329982
2	6197701	329914
3	6197584	329866
4	6197545	329962

**KLUONALIŲ KAIME PIENIŲ GATVĖS IŠDĖSTYMO PLANAS**  
**M 1:2000**



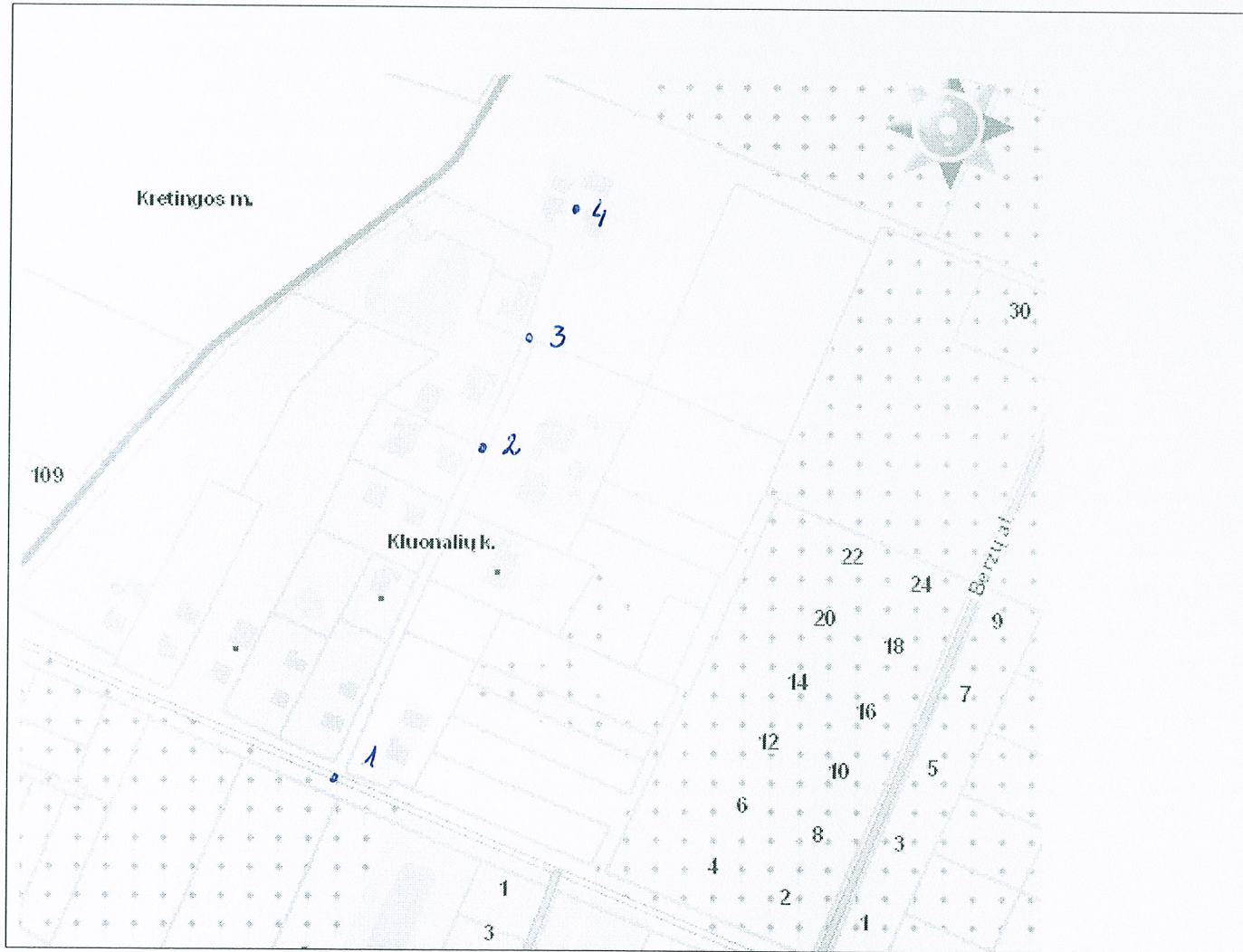
Kartografinis pagrindas		
Koordinatinių sistema		
Koordinatinių nustatymo būdas		
<b>KOORDINAČIŲ ŽINIARAŠTIS</b>		
Nr. plane	X	Y
1	6197275	329468
2	6197336	329498
3	6197410	329532
4	6197471	329559

**KLUONALIŲ KAIME GIMINIŲ GATVĖS IŠDĖSTYMO PLANAS**  
**M 1:7500**



Kartografinis pagrindas		
Koordinačių sistema		
Koordinačių nustatymo būdas		
<b>KOORDINAČIŲ ŽINIARAŠTIS</b>		
Nr.pla ne	X	Y
1	6197175	329699
2	6196997	329625
3	6196915	329591
4	6196798	329544
5	6196733	329518
6	6196724	329512
7	6196714	329494
8	6196696	329439
9	6196678	329477
10	6196665	329510
11	6196626	329588
12	6196608	329634
13	6196551	329763
14	6196487	329906
15	6196455	330013
16	6196424	330108
17	6196386	330227

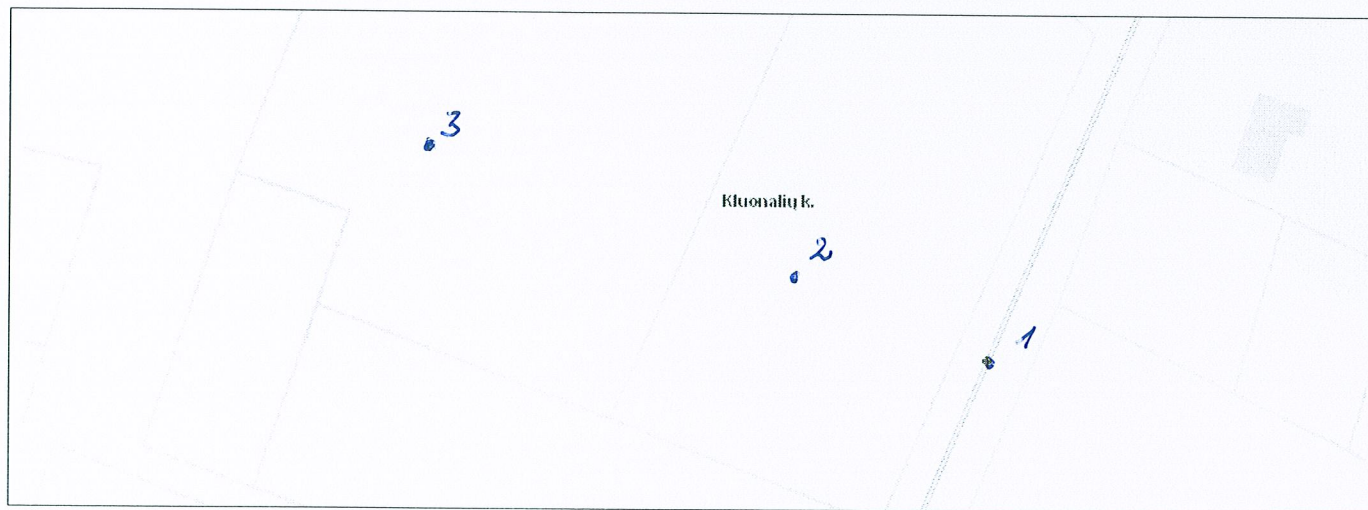
**KLUONALIŲ KAIME TUJŲ GATVĖS IŠDĖSTYMO PLANAS**  
**M 1:3500**



Kartografinis pagrindas		
Koordinacių sistema		
Koordinacių nustatymo būdas		
<b>KOORDINAČIŲ ŽINIARAŠTIS</b>		
Nr. plane	X	Y
1	6197329	329337
2	6197497	329411
3	6197554	329434
4	6197616	329456

Kretingos rajono savivaldybės tarybos  
2010 m. rugsėjo 30 d. sprendimo Nr. T2-361  
priedas

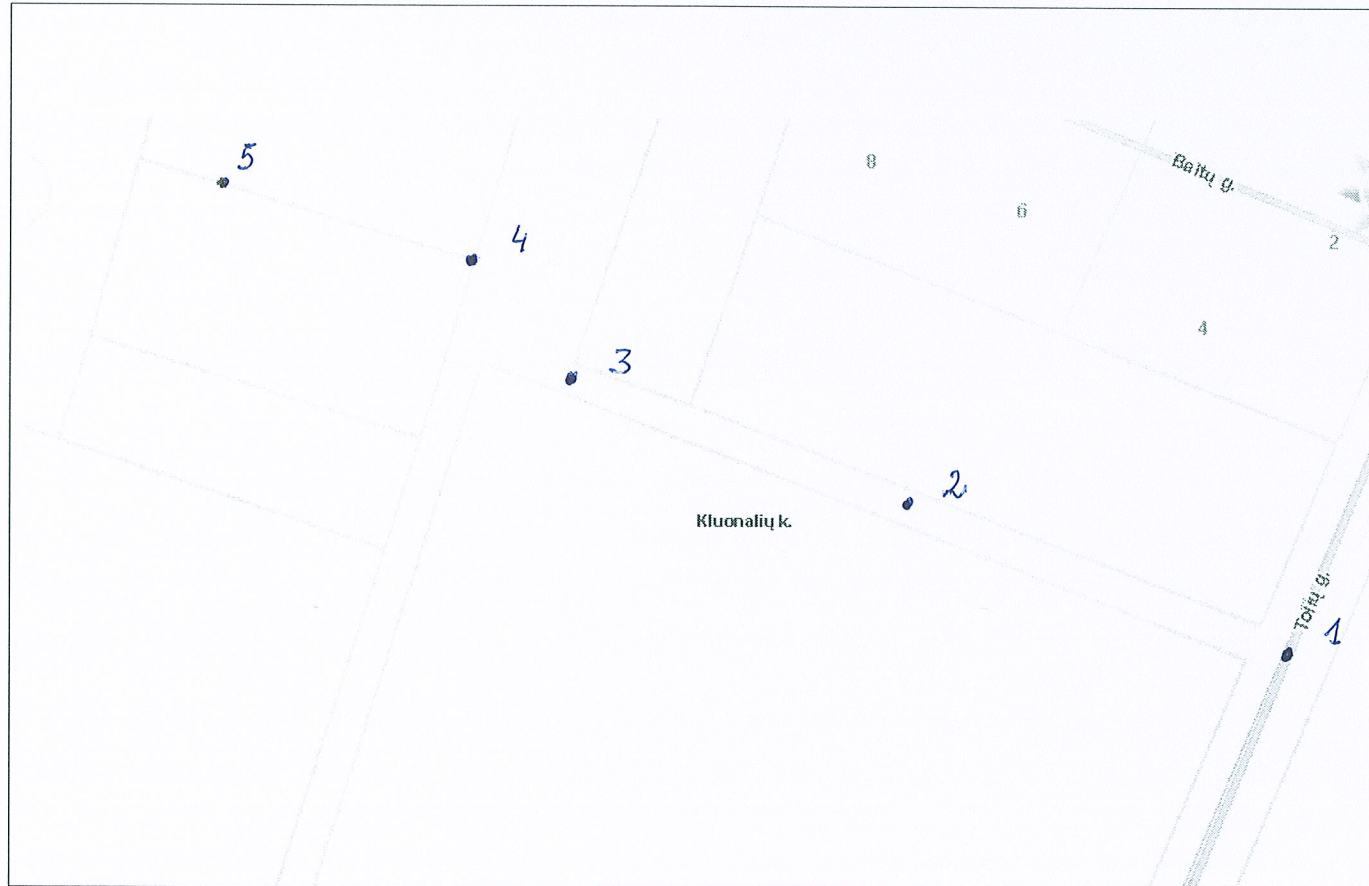
**KLUONALIŲ KAIME BALTŲ AKLIGATVIO IŠDĖSTYMO PLANAS**  
**M 1:1000**



Kartografinis pagrindas			
Koordinatinių sistema			
Koordinatinių nustatymo būdas			
<b>KOORDINACIŲ ŽINIARAŠTIS</b>			
Nr. plane	X	Y	
1	6197092	328613	
2	6197105	328581	
3	6197130	328518	

Kretingos rajono savivaldybės tarybos  
2010 m. rugsėjo mėn. 30 d. sprendimo Nr.T2-361  
priedas

**KLUONALIŲ KAIME AISČIŲ AKLIGATVIO IŠDĖSTYMO PLANAS**  
**M 1:1000**



Kartografinis pagrindas		
Koordinačių sistema		
Koordinačių nustatymo būdas		
<b>KOORDINACIŲ ŽINIARAŠTIS</b>		
Nr. plane	X	Y
1	6197028	328586
2	6197053	328524
3	6197074	328467
4	6197094	328450
5	6197106	328409

**KLUONALIŲ KAIME TOLIŲ GATVĖS IŠDĖSTYMO PLANAS**  
**M 1:7500**



Kartografinis pagrindas		
Koordinačių sistema		
Koordinačių nustatymo būdas		
<b>KOORDINAČIŲ ŽINIARAŠTIS</b>		
Nr. plane	X	Y
1	6197199	328659
2	6197131	328631
3	6196917	328540
4	6196730	328463
5	6196550	328390
6	6196427	328335