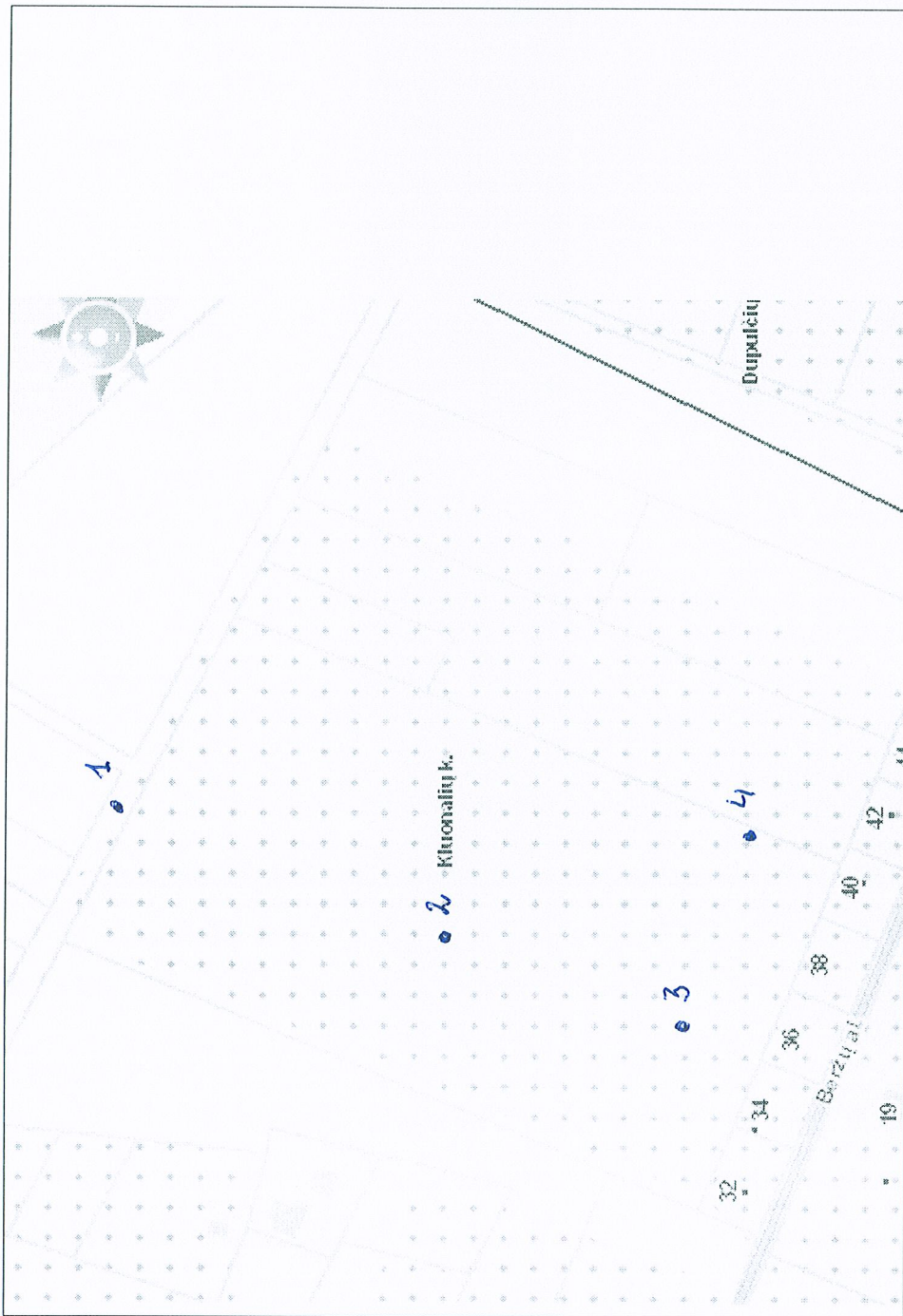


Kretingos rajono savivaldybės tarybos
 2010 m. rugsėjo d. sprendimo Nr. T2-
 priedas

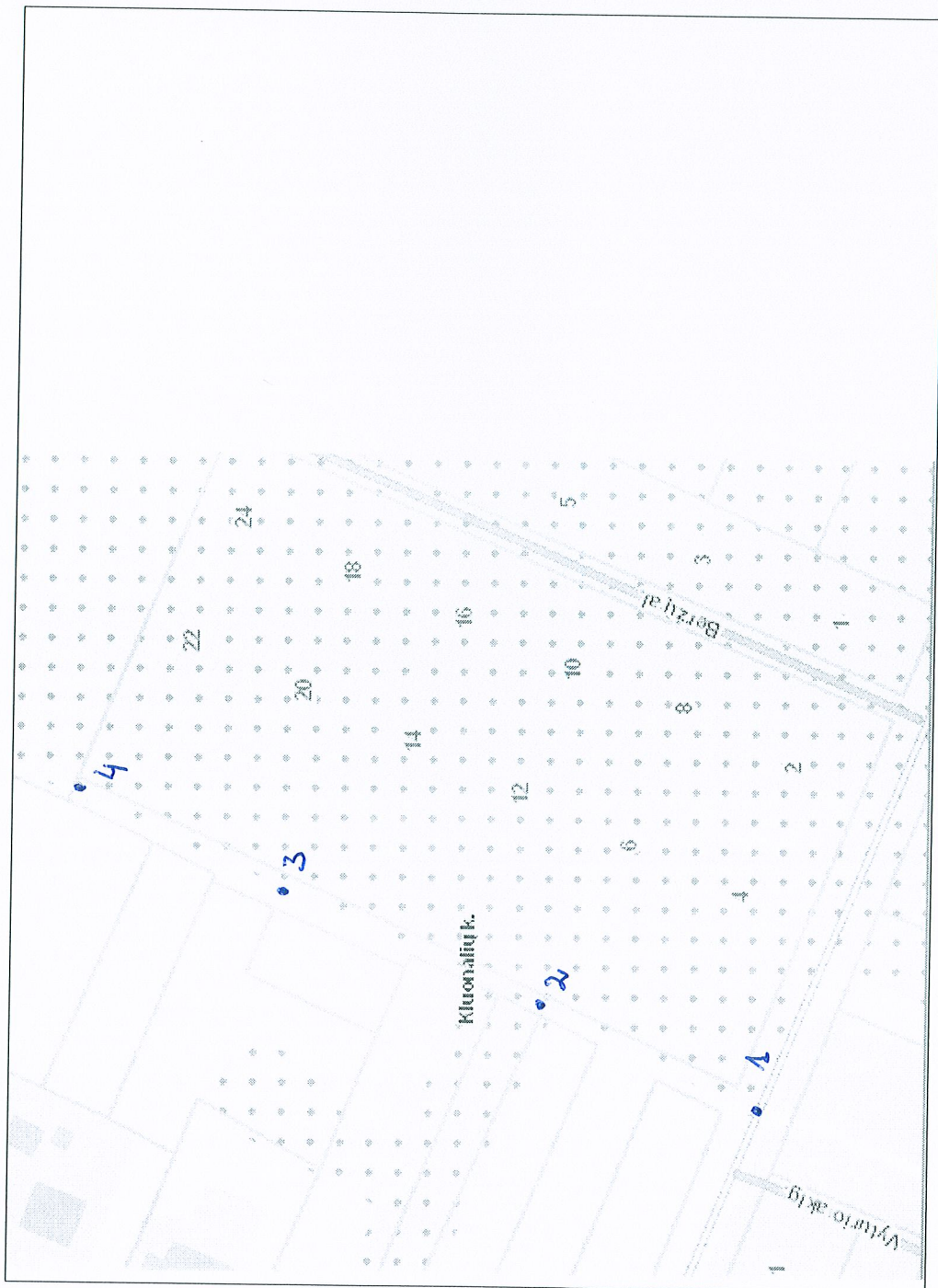
KLUONALIŲ KAIME MAUMEDŽIŲ GATVĖS IŠDĖSTYMO PLANAS
M 1:2000



Kartografinis pagrindas		
Koordinacijų sistema		
Koordinacijų nustatymo būdas		
KOORDINACIJŲ ŽINIARAŠTIS		
Nr. plane	X	Y
1	6197865	329982
2	6197701	329914
3	6197584	329866
4	6197545	329962

Kretingos rajono savivaldybės tarybos
2010 m. rugsejo d. sprendimo Nr. T2-
priedas

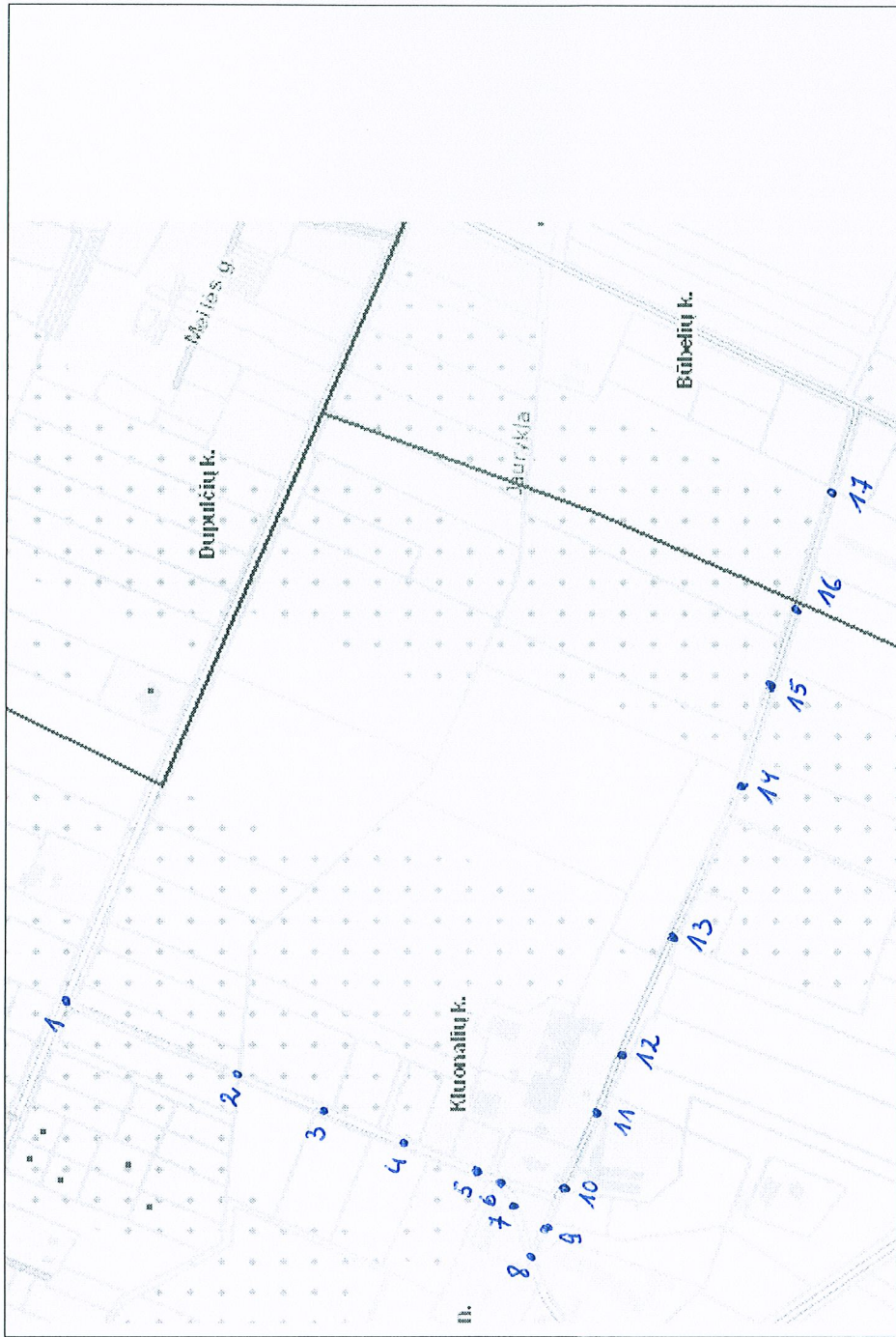
KLUONALIŲ KAIME PIENIŲ GATVĖS IŠDĖSTYMO PLANAS
M 1:2000



Kartografinis pagrindas		X	Y
Koordinacių sistema			
Koordinacių nustatymo būdas		KOORDINAČIŲ ŽINIARAŠTIS	
Nr. plane		X	Y
1		6197275	329468
2		6197336	329498
3		6197410	329532
4		6197471	329559

Kretingos rajono savivaldybės tarybos
2010 m. rugsejo d. sprendimo Nr. T2-
priedas

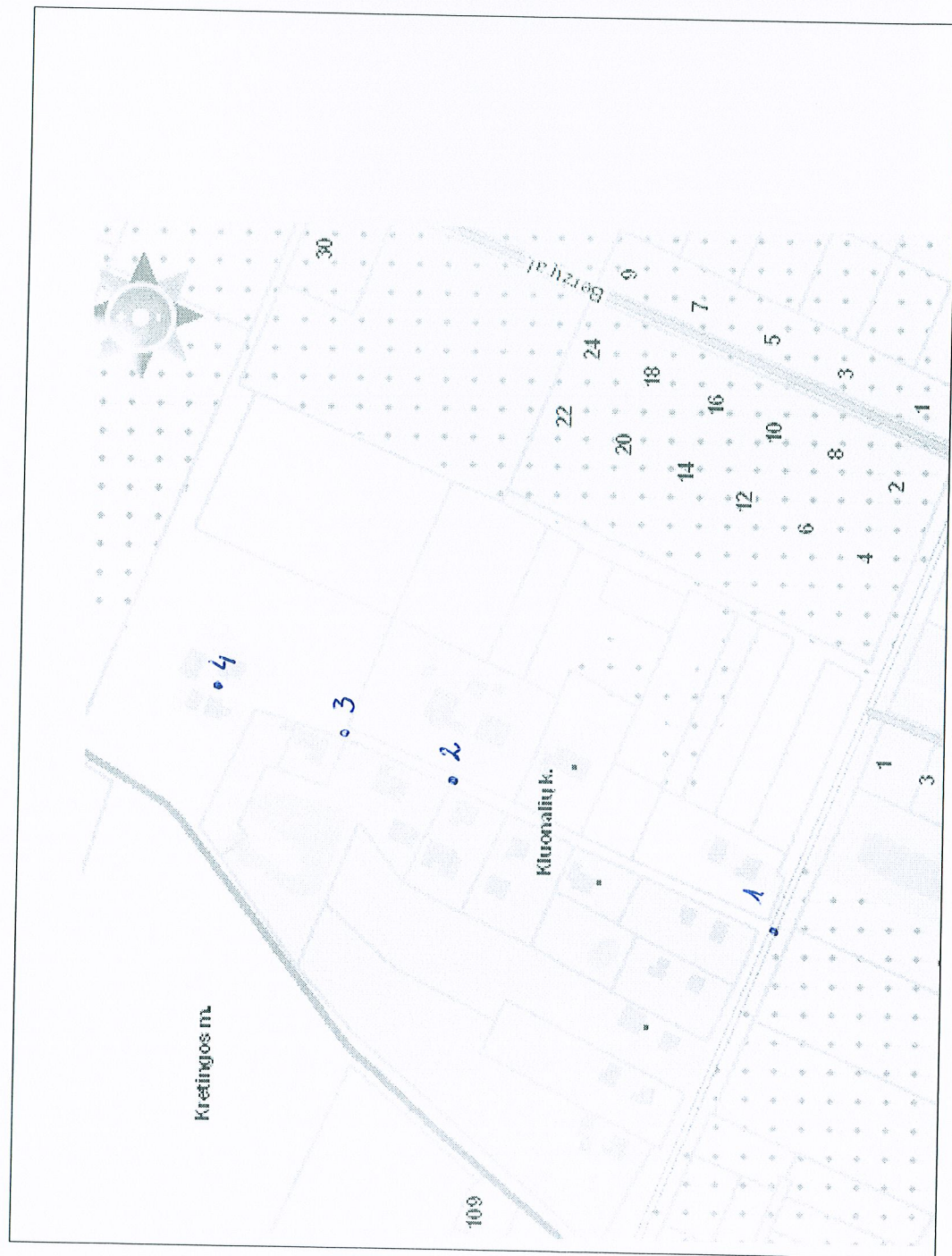
KLUONALIŲ KAIME GIMINIŲ GATVĖS IŠDĖSTYMO PLANAS
M 1:7500



Nr. pla ne	KOORDINACIŲ ŽINIARAŠTIS		Y
	X	Y	
1	6197175	329699	
2	6196997	329625	
3	6196915	329591	
4	6196798	329544	
5	6196733	329518	
6	6196724	329512	
7	6196714	329494	
8	6196696	329439	
9	6196678	329477	
10	6196665	329510	
11	6196626	329588	
12	6196608	329634	
13	6196551	329763	
14	6196487	329906	
15	6196455	330013	
16	6196424	330108	
17	6196386	330227	

Kretingos rajono savivaldybės tarybos
2010 m. rugsėjo d. sprendimo Nr. T2-
priedas

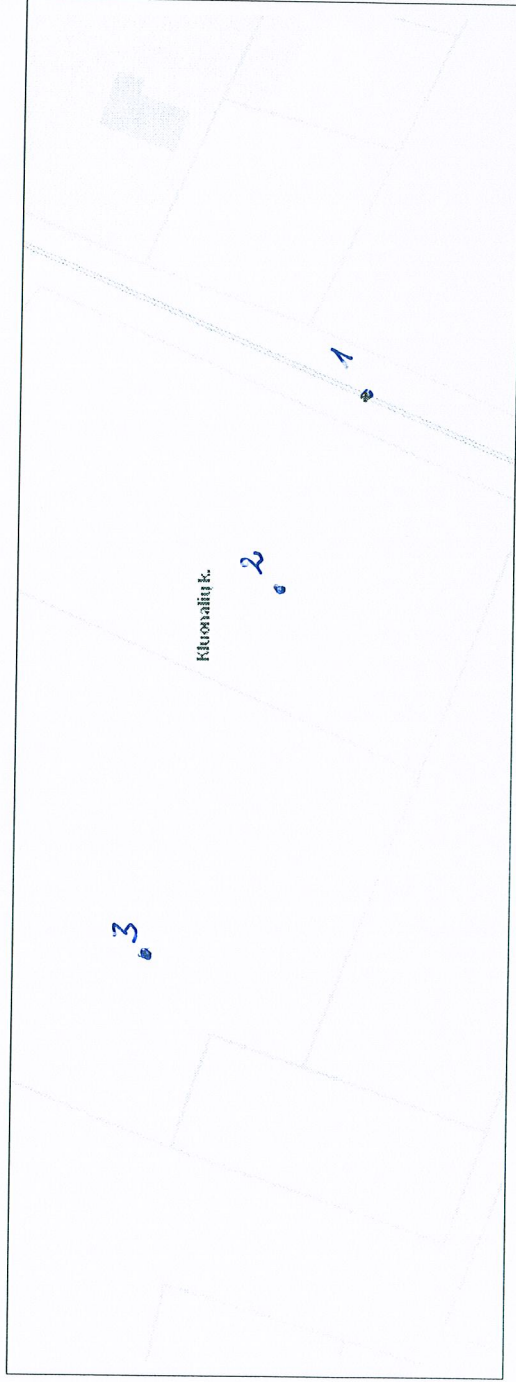
KLUONALIŲ KAIME TUJŲ GATVĖS IŠDĖSTYMO PLANAS
M 1:3500



Kartografinis pagrindas			
Koordinacių sistema			
Koordinacių nustatymo būdas			
KOORDINACIŲ ŽINIARAŠTIS			
Nr. plane	X	Y	
1	6197329	329337	
2	6197497	329411	
3	6197554	329434	
4	6197616	329456	

Kretingos rajono savivaldybės tarybos
2010 m. rugsėjo d. sprendimo Nr. T2-
priedas

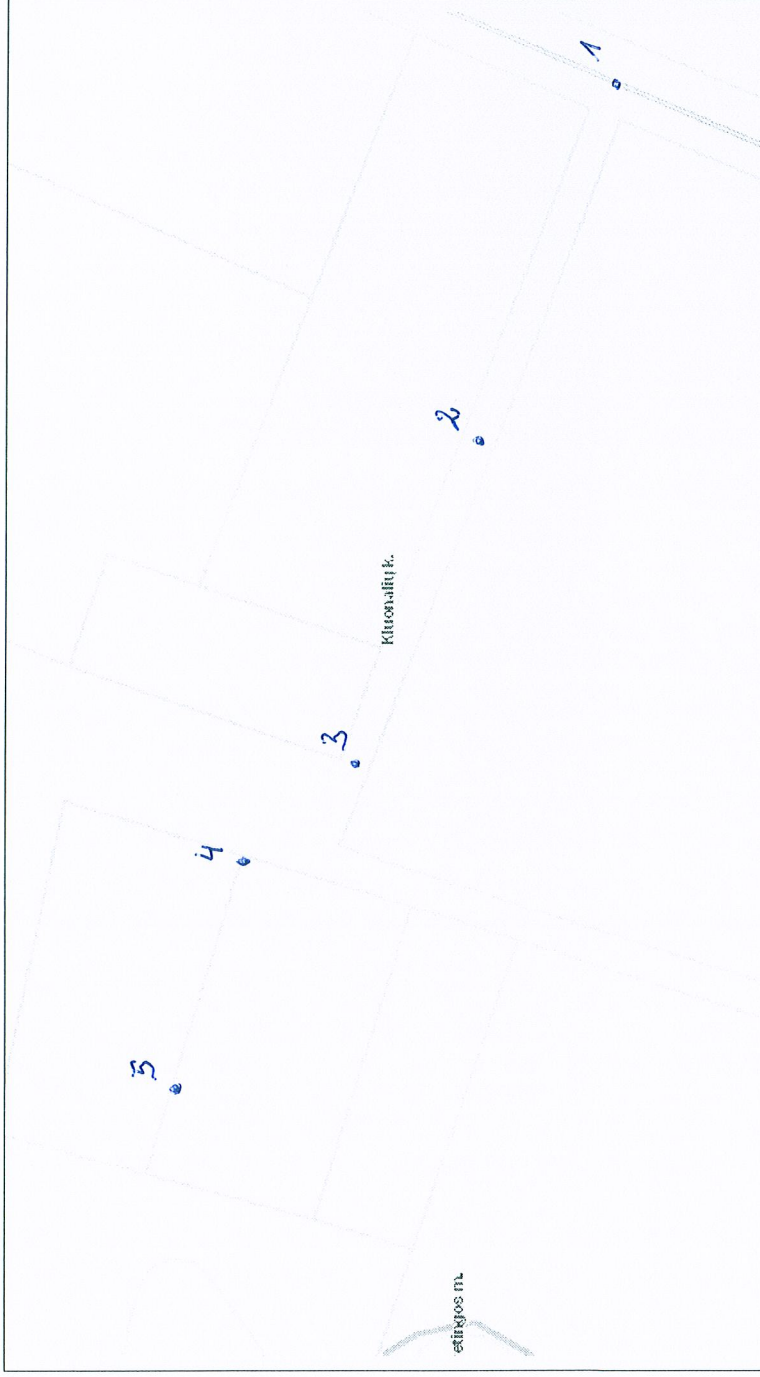
KLUONALIŲ KAIME BALTŲ AKLIGATVIO IŠDĖSTYMO PLANAS
M 1:1000



Kartografinis pagrindas		
Koordinacių sistema		
Koordinacių nustatymo būdas		
KOORDINACIŲ ŽINIARASTIS		
Nr.pla ne	X	Y
1	6197092	328613
2	6197105	328581
3	6197130	328518

Kretingos rajono savivaldybės tarybos
2010 m. rugsejo d. sprendimo Nr. T2-
priedas

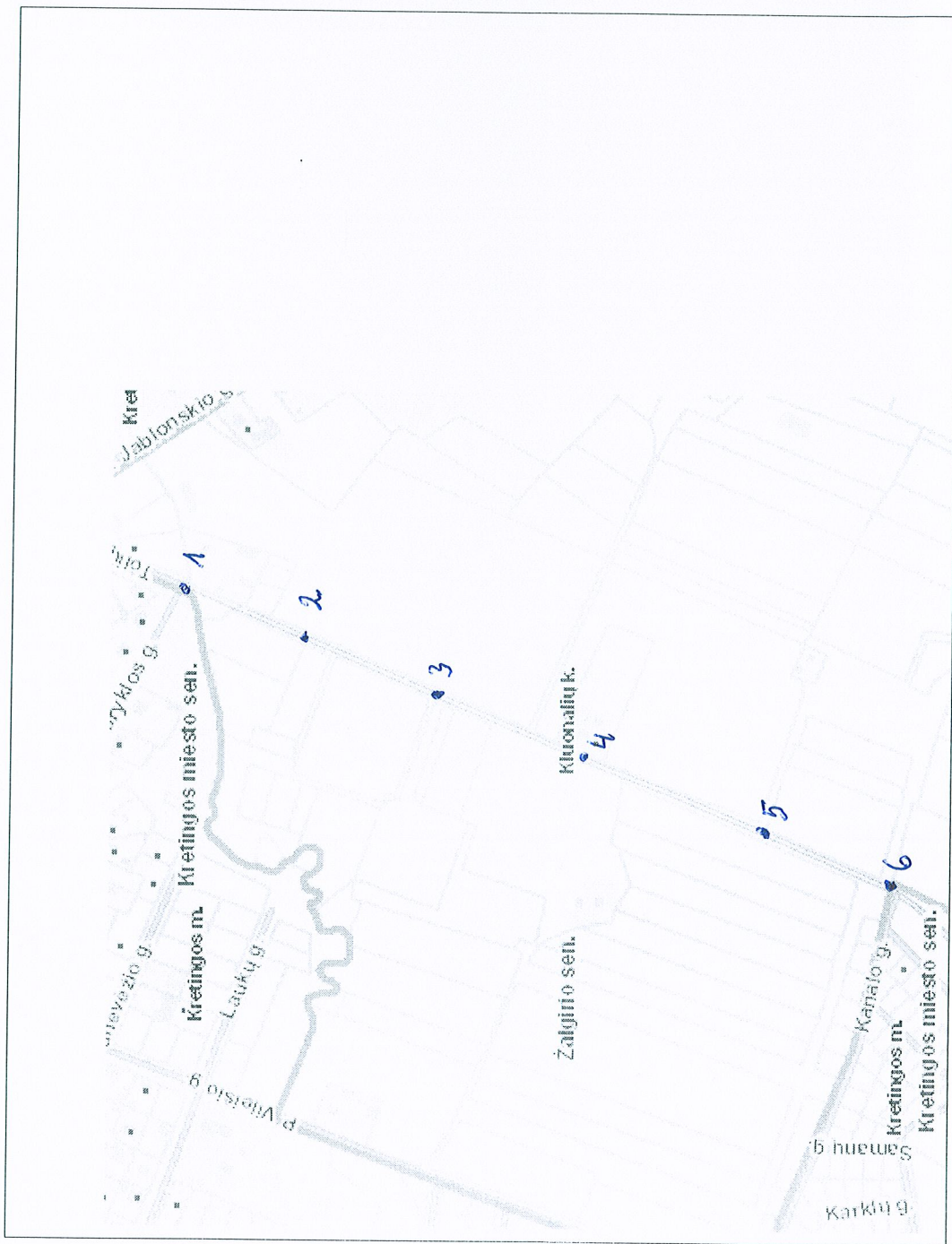
KLUONALIŲ KAIME AISČIŲ AKLIGATVIO IŠDĖSTYMO PLANAS
M 1:1000



Kartografinis pagrindas		
Koordinacių sistema		
Koordinacių nustatymo būdas		
KOORDINACIŲ ŽINIARAŠTIS		
Nr. plane	X	Y
1	6197028	0328586
2	6197053	0328524
3	6197074	0328467
4	6197094	0328450
5	6197106	0328409

Kretingos rajono savivaldybės tarybos
 2010 m. rugsejo d. sprendimo Nr. T2-
 priedas

KLUONALIŲ KAIME TOLIŲ GATVĖS IŠDĖSTYMO PLANAS
 M 1:7500



Kartografinis pagrindas			
Koordinacių sistema			
Koordinacių nustatymo būdas			
KOORDINAČIŲ ŽINIARAŠTIS			
Nr. plane	X	Y	
1	6197199	328659	
2	6197131	328631	
3	6196917	328540	
4	6196730	328463	
5	6196550	328390	
6	6196427	328335	