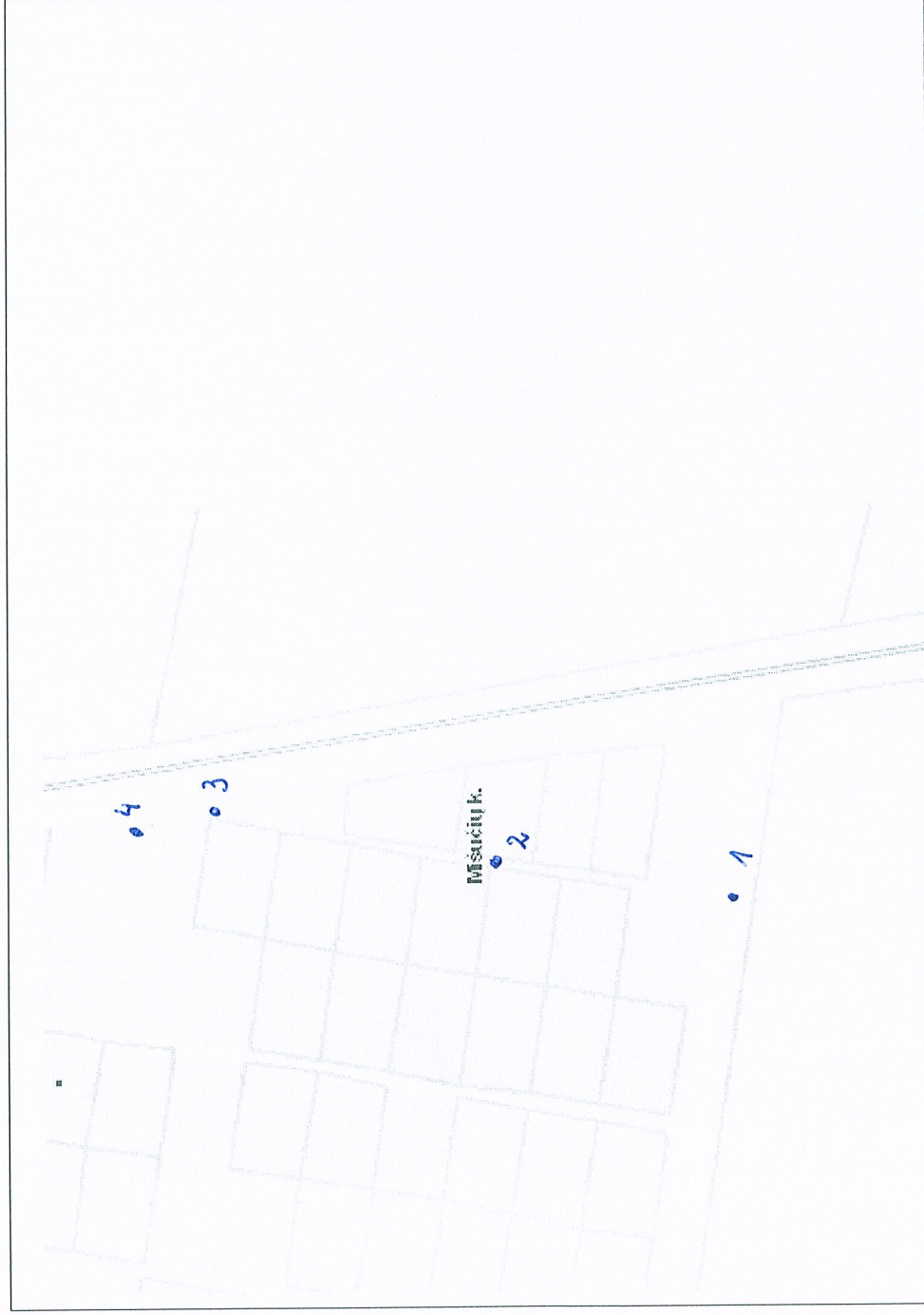


Kretingos rajono savivaldybės tarybos
2010 m. rugsėjo d. sprendimo Nr. T2-
priedas

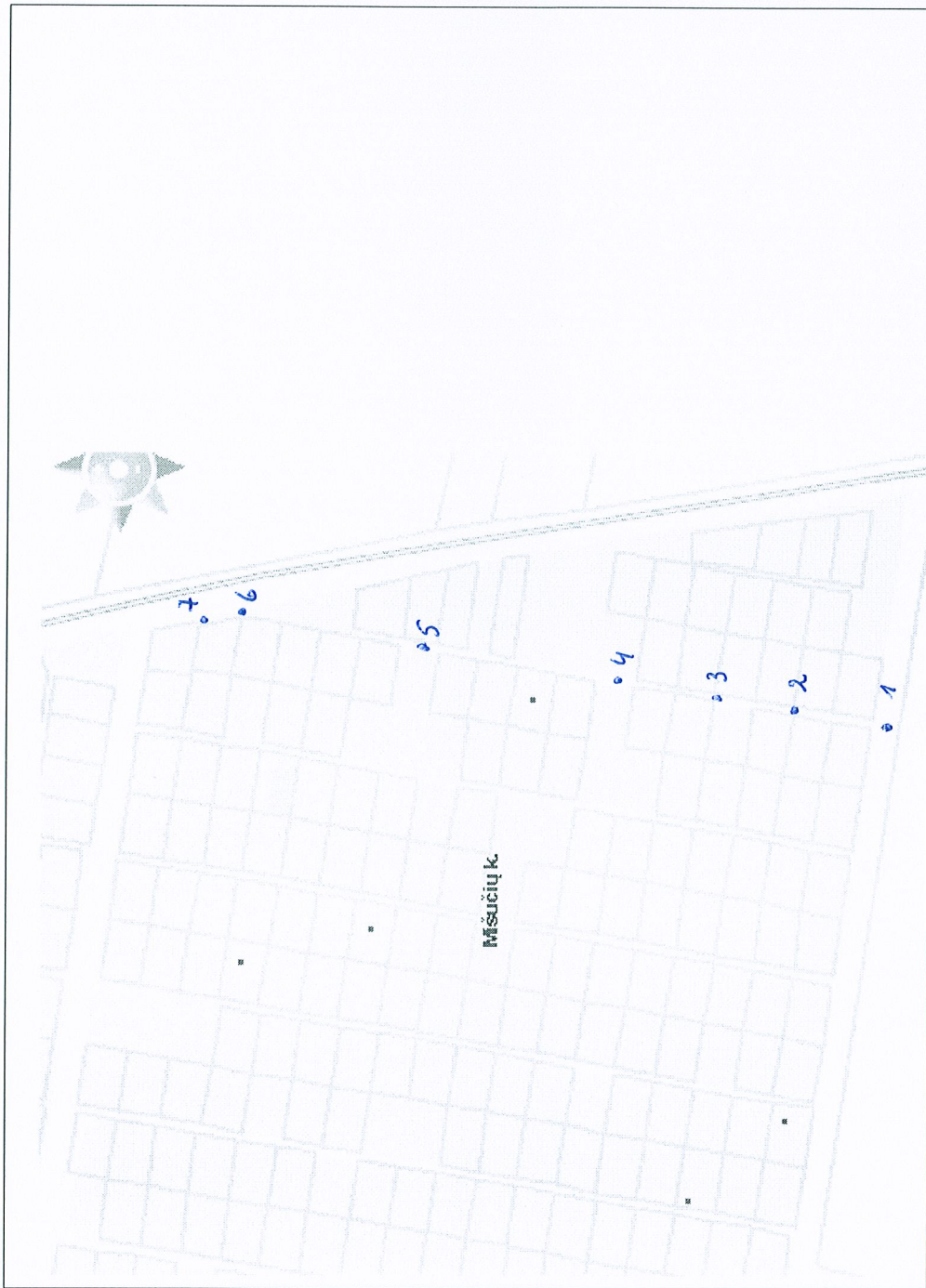
SODININKŲ BENDRIJOS „RUBULIAI“ RUBULIŲ KAIME PUPŲ GATVĖS IŠDĖSTYMO PLANAS
M 1:2000



Kartografinis pagrindas		
Koordinacių sistema		
Koordinacių nustatymo būdas		
KOORDINACIŲ ŽINIARAŠTIS		
Nr. plane	X	Y
1	6198140	335768
2	6198201	335778
3	6198280	335791
4	6198292	335792

Kretingos rajono savivaldybės tarybos
2010 m. rugsejo d. sprendimo Nr. T2-
priedas


SODININKŲ BENDRIJOS „RUBULIAI“ RUBULIŲ KAIME PORŲ GATVĖS IŠDĖSTYMO PLANAS
M 1:2000



Kartografinis pagrindas		
Koordinacių sistema		
Koordinacių nustatymo būdas		
KOORDINACIŲ ŽINIARAŠTIS		
Nr. plane	X	Y
1	6198149	335702
2	6198192	335710
3	6198231	335716
4	6198281	335725
5	6198379	335742
6	6198468	335758
7	6198486	335755

Kretingos rajono savivaldybės tarybos
2010 m. rugsėjo d. sprendimo Nr. T2-
priedas

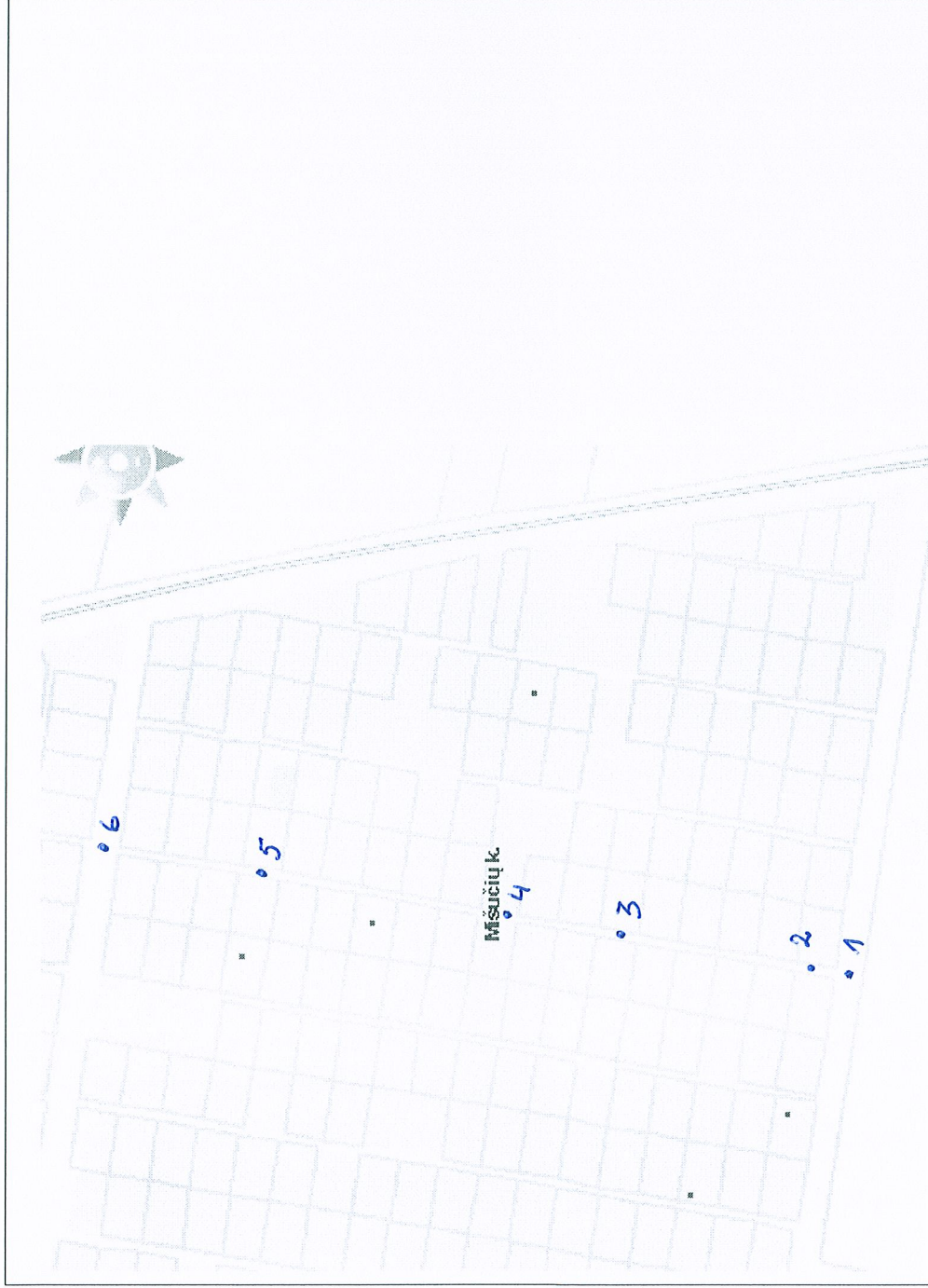
SODININKŲ BENDRIJOS „RUBULIAI“ RUBULIŲ KAIME ROPIŲ GATVĖS IŠDĖSTYMO PLANAS
M 1:2000



Kartografinis pagrindas		
Koordinacinių sistema		
Koordinacinių nustatymo būdas		
KOORDINACIŲ ŽINIARAŠTIS		
Nr. plane	X	Y
1	6198160	335639
2	6198231	335652
3	6198320	335666
4	6198414	335684
5	6198469	335693
6	6198525	335703

Kretingos rajono savivaldybės tarybos
2010 m. rugsejo d. sprendimo Nr. T2-
priedas

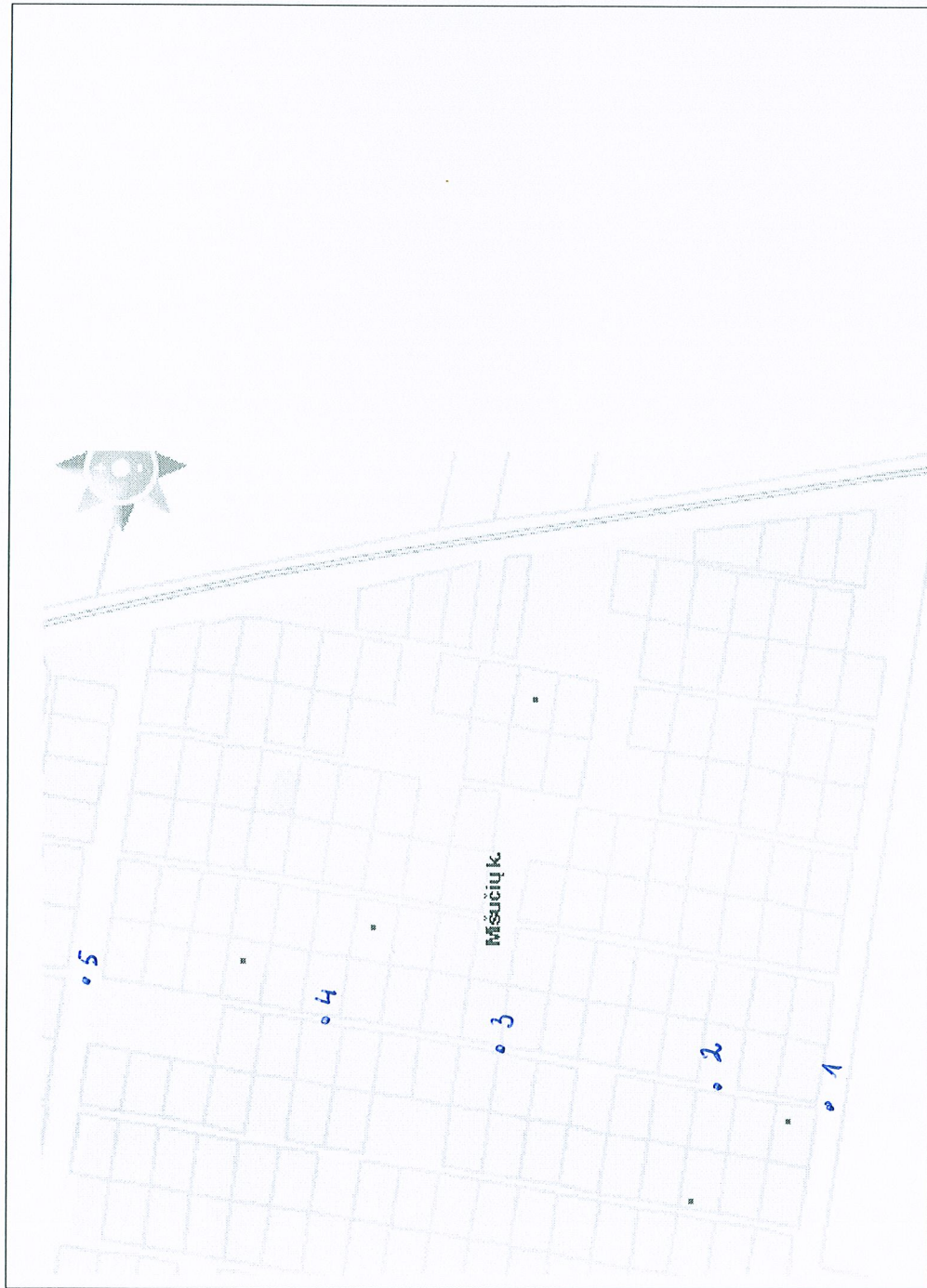
SODININKŲ BENDRIJOS „RUBULIAI“ RUBULIŲ KAIME KRAPŲ GATVĖS IŠDĖSTYMO PLANAS
M 1:2000



Kartografinis pagrindas		
Koordinacinių sistema		
Koordinacinių nustatymo būdas		
KOORDINACIŲ ŽINIARAŠTIS		
Nr. plane	X	Y
1	6198170	335575
2	6198184	335577
3	6198280	335595
4	6198339	335604
5	6198458	335627
6	6198534	335639

Kretingos rajono savivaldybės tarybos
2010 m. rugsejo d. sprendimo Nr. T2-
priedas


SODININKŲ BENDRIJOS „RUBULIAI“ RUBULIŲ KAIME MIŠUČIŲ GATVĖS IŠDĖSTYMO PLANAS
M 1:2000



Kartografinis pagrindas		
Koordinacių sistema		
Koordinacių nustatymo būdas		
KOORDINACIŲ ŽINIARAŠTIS		
Nr. plane	X	Y
1	6198179	335514
2	6198233	335522
3	6198340	335541
4	6198428	335556
5	6198542	335576

Kretingos rajono savivaldybės tarybos
2010 m. rugsėjo d. sprendimo Nr. T2-
priedas

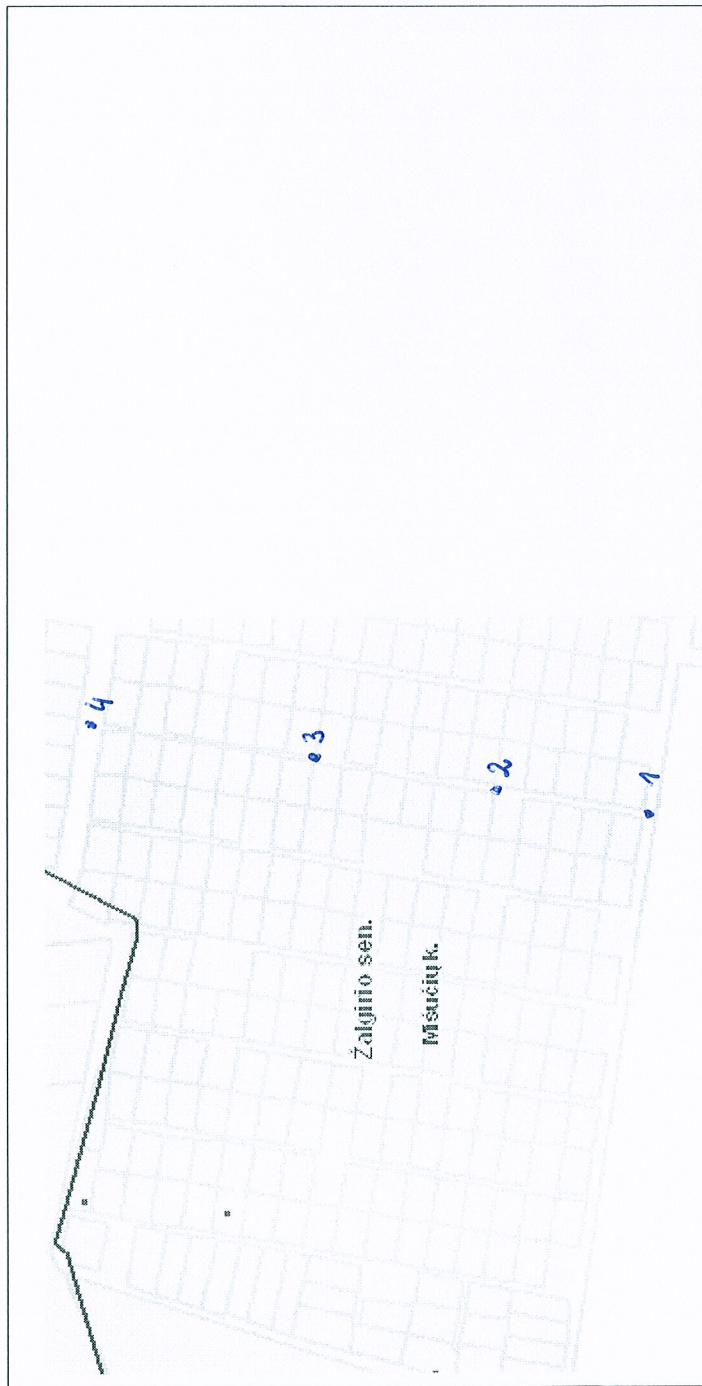
SODININKŲ BENDRIJOS „RUBULIAI“ RUBULIŲ KAIME VYŠNIŲ GATVĖS IŠDĖSTYMO PLANAS
M 1:2000



Kartografinis pagrindas		
Koordinacių sistema		
Koordinacių nustatymo būdas		
KOORDINACIŲ ŽINIARAŠTIS		
Nr. plane	X	Y
1	6198189	335450
2	6198250	335461
3	6198253	335462
4	6198361	335481
5	6198472	335499
6	6198537	335509
7	6198545	335507
8	6198548	335502
9	6198558	335447

Kretingos rajono savivaldybės tarybos
2010 m. rugsejo d. sprendimo Nr. T2-
priedas

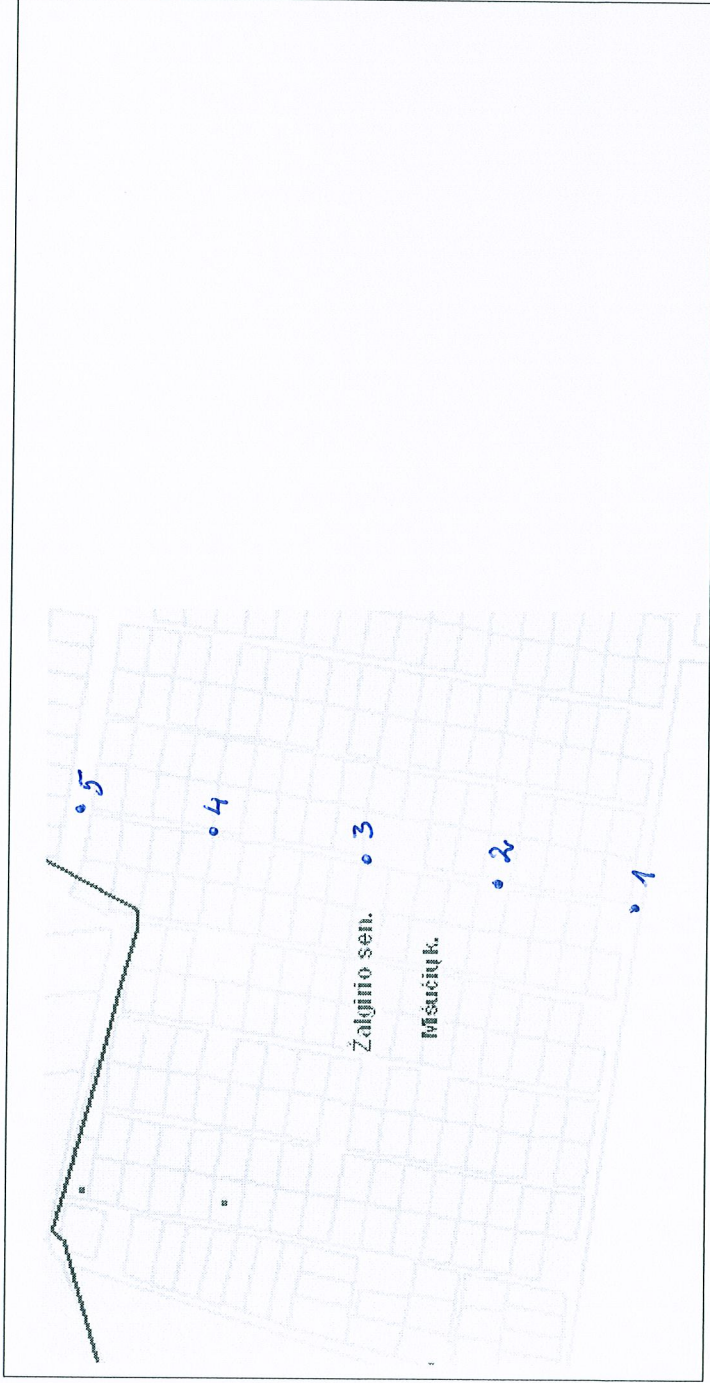
SODININKŲ BENDRIJOS „RUBULIAI“ RUBULIŲ KAIME AVIEČIŲ GATVĖS IŠDĖSTYMO PLANAS
M 1:3500



Kartografinis pagrindas		
Koordinacinių sistema		
Koordinacinių nustatymo būdas		
KOORDINACIŲ ŽINIARAŠTIS		
Nr. plane	X	Y
1	6198208	335323
2	6198309	335341
3	6198428	335361
4	6198574	335384

Kretingos rajono savivaldybės tarybos
2010 m. rugsėjo d. sprendimo Nr. T2-
priedas

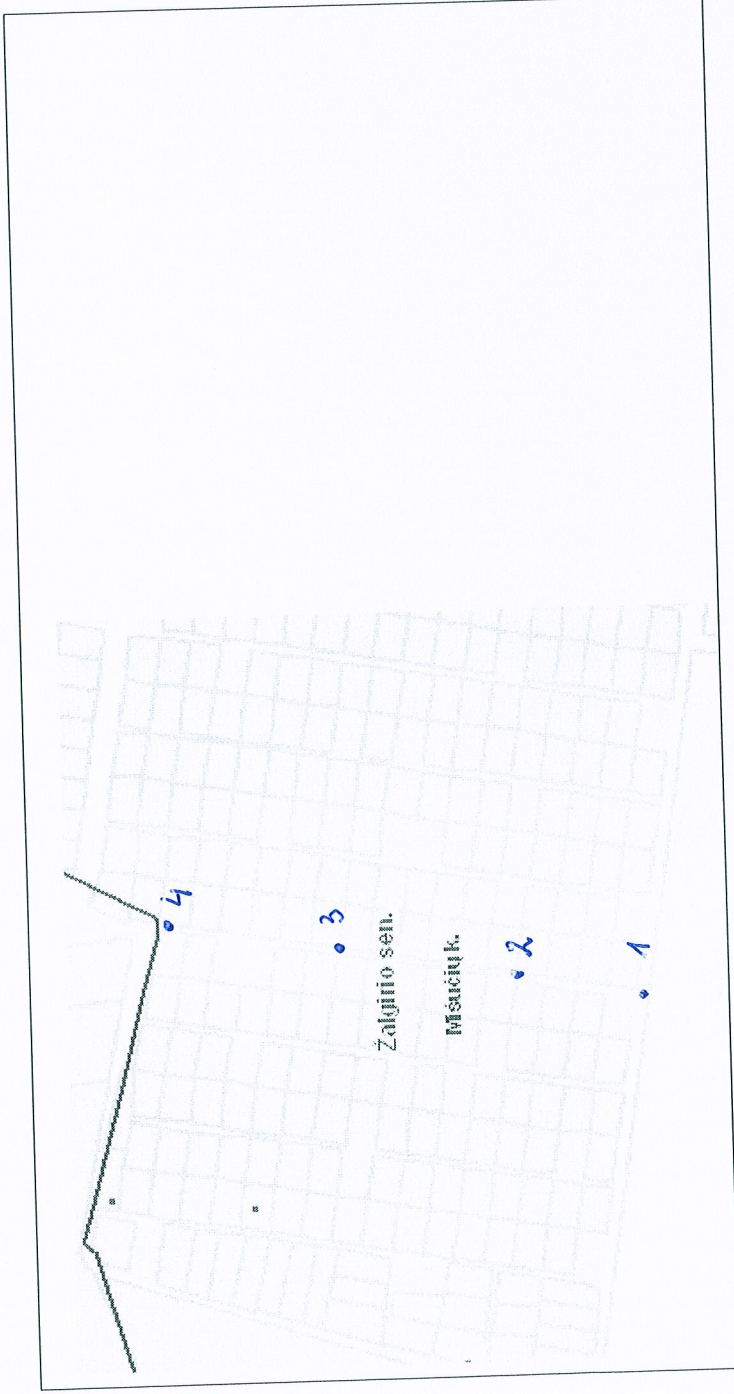
SODININKŲ BENDRIJOS „RUBULIAI“ RUBULIŲ KAIME SLYVŲ GATVĖS IŠDĖSTYMO PLANAS
M 1:3500



Kartografinis pagrindas		
Koordinacių sistema		
Koordinacių nustatymo būdas		
KOORDINACIŲ ŽINIARAŠTIS		
Nr. plane	X	Y
1	6198218	335258
2	6198309	335274
3	6198418	335294
4	6198497	335307
5	6198585	335323

Kretingos rajono savivaldybės tarybos
2010 m. rugsėjo d. sprendimo Nr. T2-
priedas

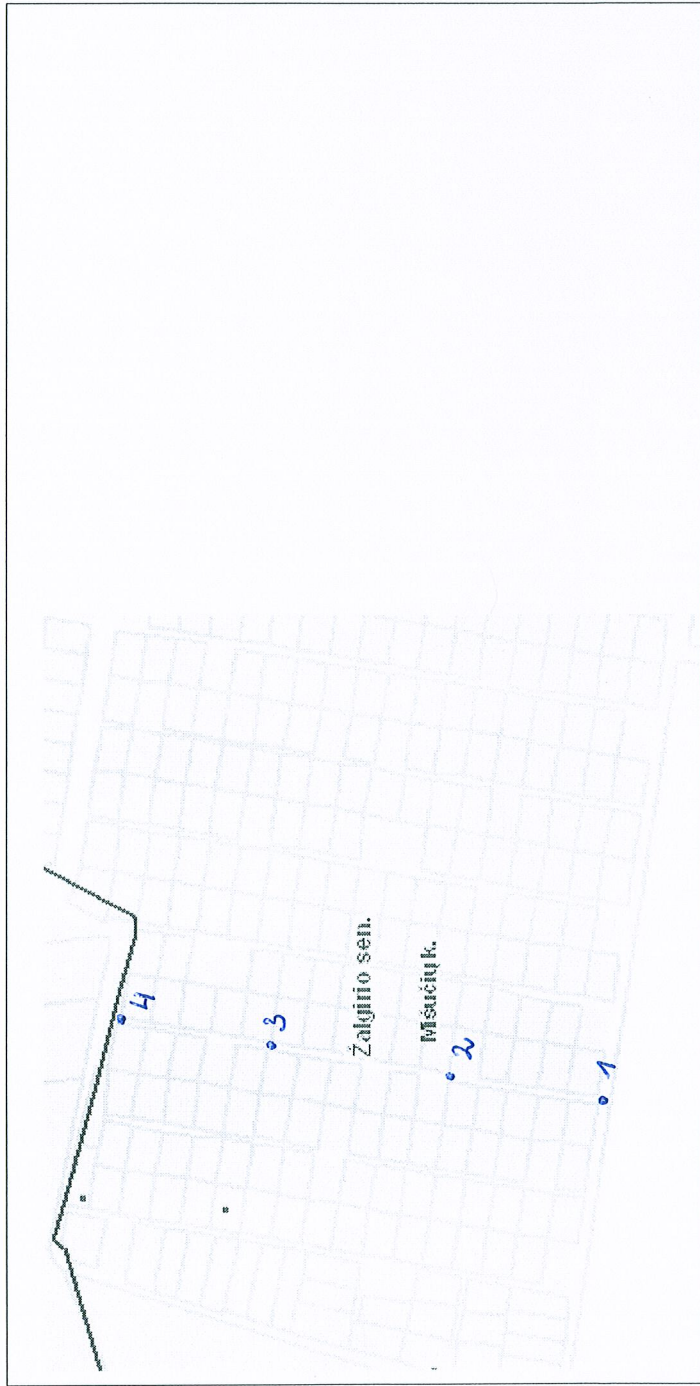
SODININKŲ BENDRIJOS „RUBULIAI“, RUBULIŲ KAIME TUJŲ GATVĖS IŠDĖSTYMO PLANAS
M 1:3500



Kartografinis pagrindas		
Koordinacių sistema		
Koordinacių nustatymo būdas		
KOORDINACIŲ ŽINIARAŠTIS		
Nr. plane	X	Y
1	6198226	335195
2	6198310	335210
3	6198426	335230
4	6198539	335249

Kretingos rajono savivaldybės tarybos
2010 m. rugsėjo d. sprendimo Nr. T2-
priedas


SODININKŲ BENDRIJOS „RUBULIAI“ RUBULIŲ KAIME TUOPŲ GATVĖS IŠDĖSTYMO PLANAS
M 1:3500



Kartografinis pagrindas		
Koordinacių sistema		
Koordinacių nustatymo būdas		
KOORDINACIŲ ŽINIARAŠTIS		
Nr. plane	X	Y
1	6198236	335134
2	6198337	335149
3	6198457	335171
4	6198555	335187

Kretingos rajono savivaldybės tarybos
2010 m. rugsėjo d. sprendimo Nr. T2-
priedas

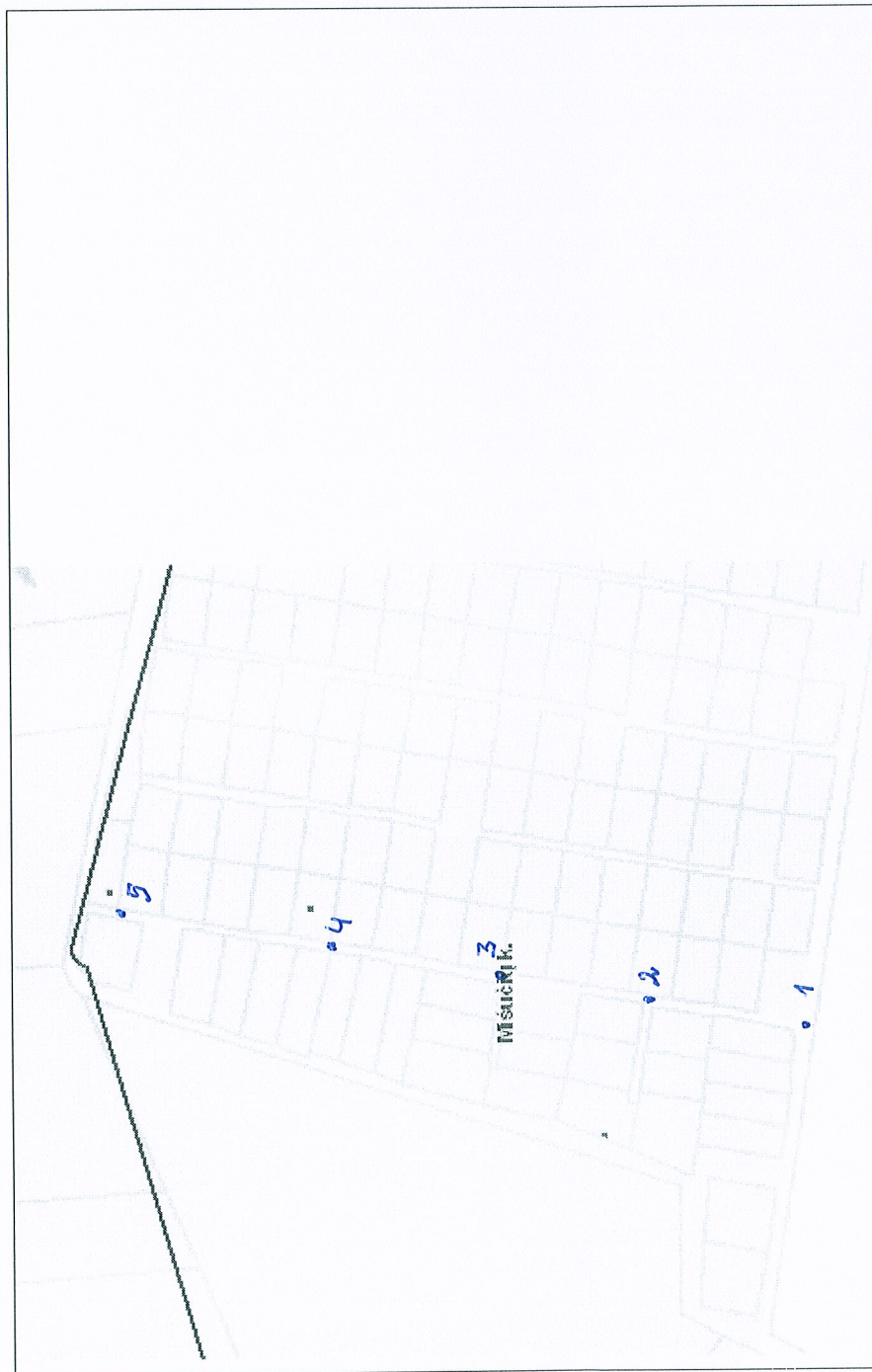
SODININKŲ BENDRIJOS „RUBULIAI“ RUBULIŲ KAIME STIRNŲ GATVĖS IŠDĖSTYMO PLANAS
M 1:3500



Kartografinis pagrindas		
Koordinacijų sistema		
Koordinacijų nustatymo būdas		
KOORDINACIJŲ ŽINIARAŠTIS		
Nr. plane	X	Y
1	6198245	335069
2	6198364	335090
3	6198468	335107
4	6198562	335123

Kretingos rajono savivaldybės tarybos
2010 m. rugsėjo d. sprendimo Nr. T2-
priedas

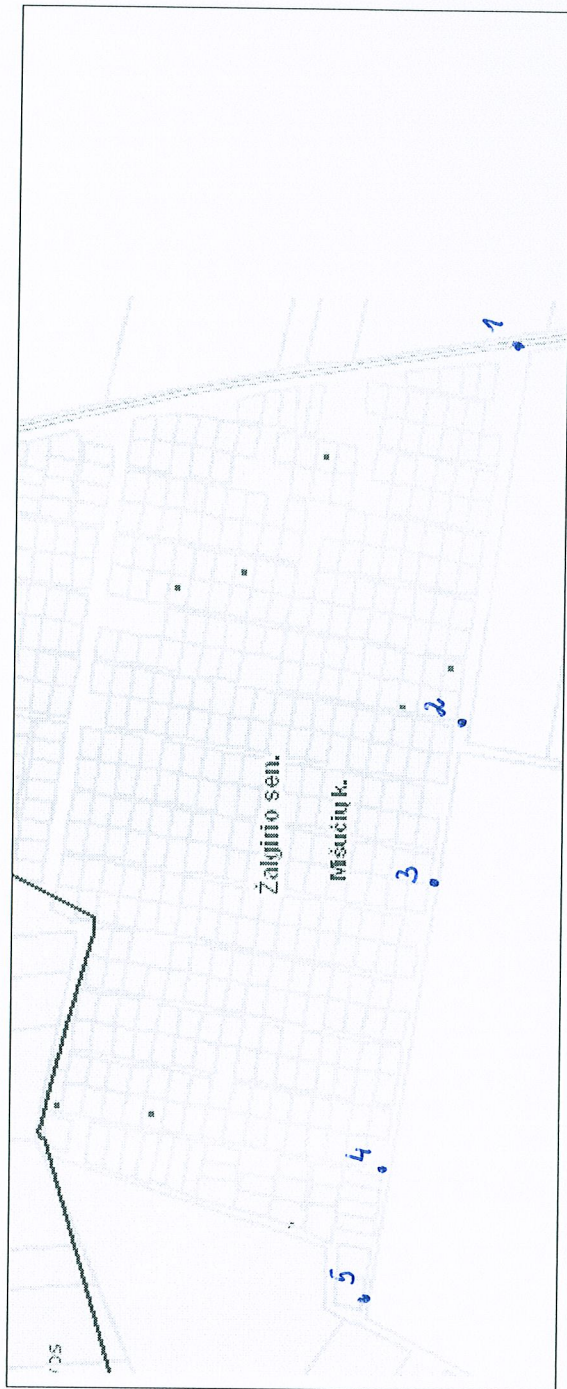
SODININKŲ BENDRIJOS „RUBULIAI“ RUBULIŲ KAIME MIŠKO GATVĖS IŠDĖSTYMO PLANAS
M 1:2000



Kartografinis pagrindas			
Koordinacijų sistema			
Koordinacijų nustatymo būdas			
KOORDINACIJŲ ŽINIARAŠTIS			
Nr. plane	X	Y	
1	6198255	335005	
2	6198327	335018	
3	6198396	335030	
4	6198478	335044	
5	6198574	335061	

Kretingos rajono savivaldybės tarybos
2010 m. rugsėjo d. sprendimo Nr. T2-
priedas

SODININKŲ BENDRIJOS „RUBULIAI“ RUBULIŲ KAIME LAUMALIŲ GATVĖS IŠDĖSTYMO PLANAS
M 1:7500



Kartografinis pagrindas		
Koordinacių sistema		
Koordinacių nustatymo būdas		
KOORDINACIŲ ŽINIARAŠTIS		
Nr. plane	X	Y
1	6198132	335828
2	6198183	335451
3	6198236	335133
4	6198255	335006
5	6198271	334894