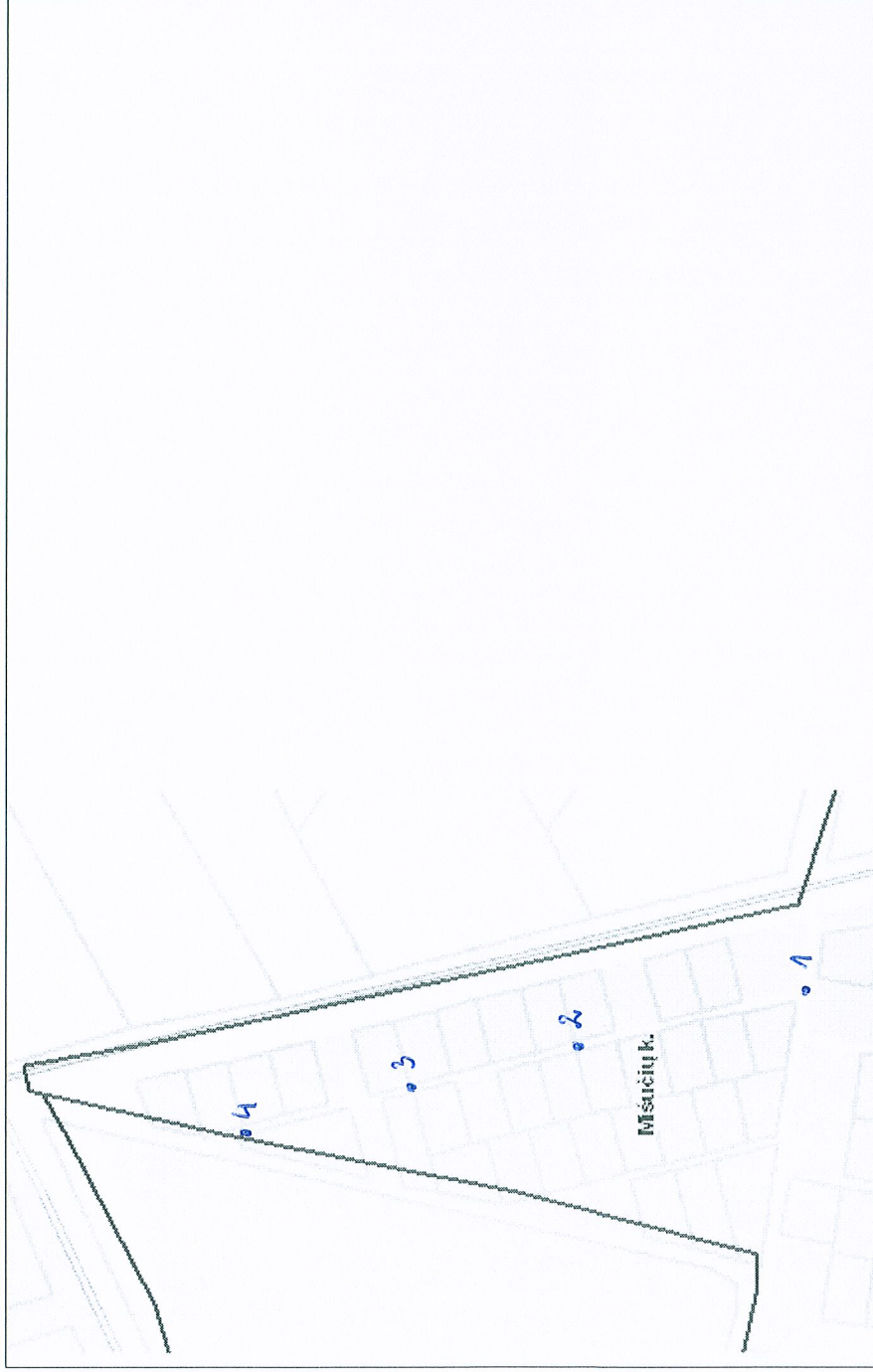


Kretingos rajono savivaldybės tarybos  
2010 m. rugsėjo d. sprendimo Nr. T2-  
priedas

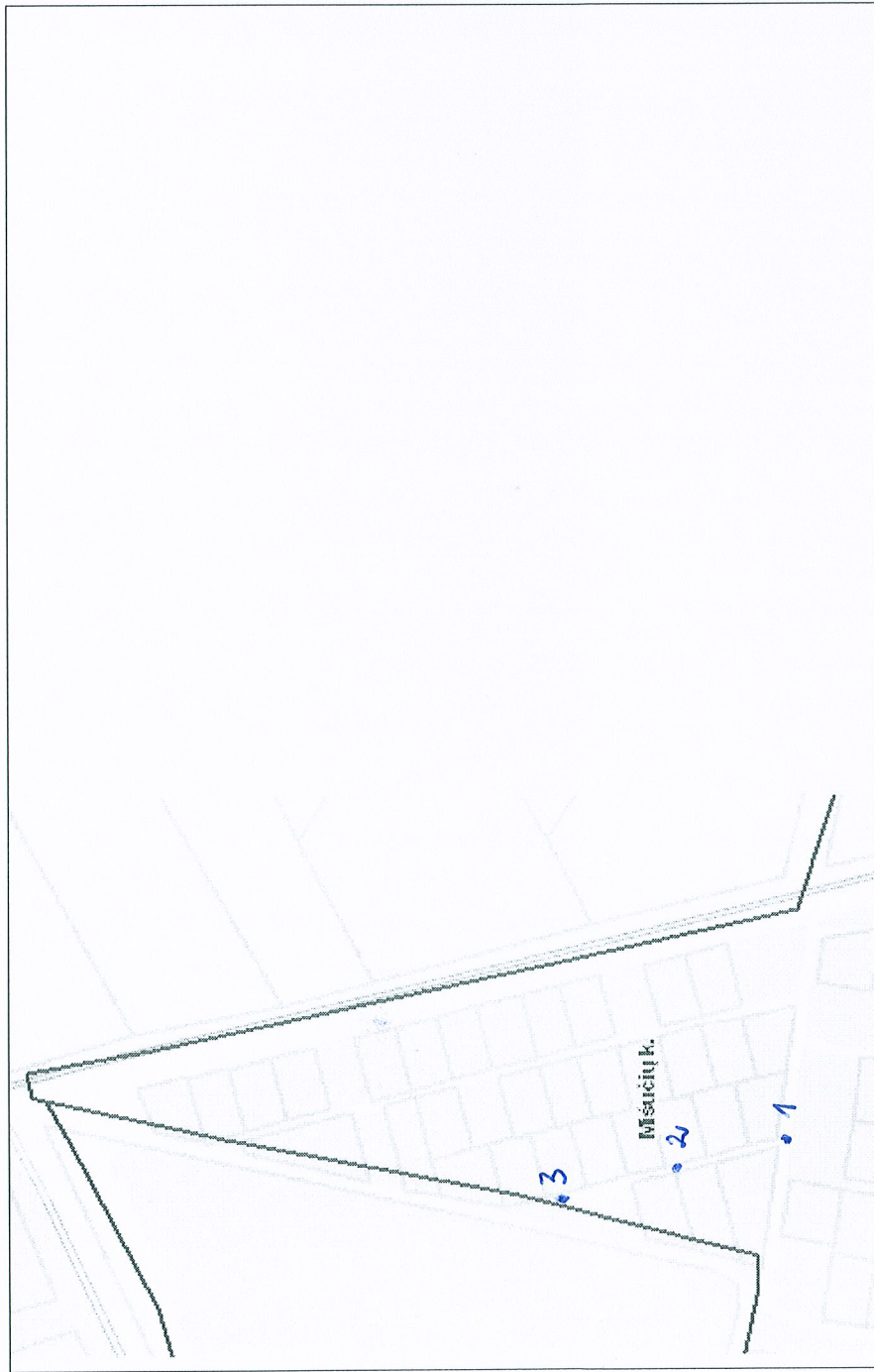
**SODININKŲ BENDRIJOS „RUBULIAI“ RUBULIŲ KAIME MĖTŲ GATVĖS IŠDĖSTYMO PLANAS**  
**M 1:3500**



Kartografinis pagrindas		
Koordinacių sistema		
Koordinacių nustatymo būdas		
<b>KOORDINACIŲ ŽINIARAŠTIS</b>		
Nr. plane	X	Y
1	6198819	335644
2	6198924	335620
3	6199001	335601
4	6199081	335581

Kretingos rajono savivaldybės tarybos  
2010 m. rugsėjo d. sprendimo Nr. T2-  
priedas

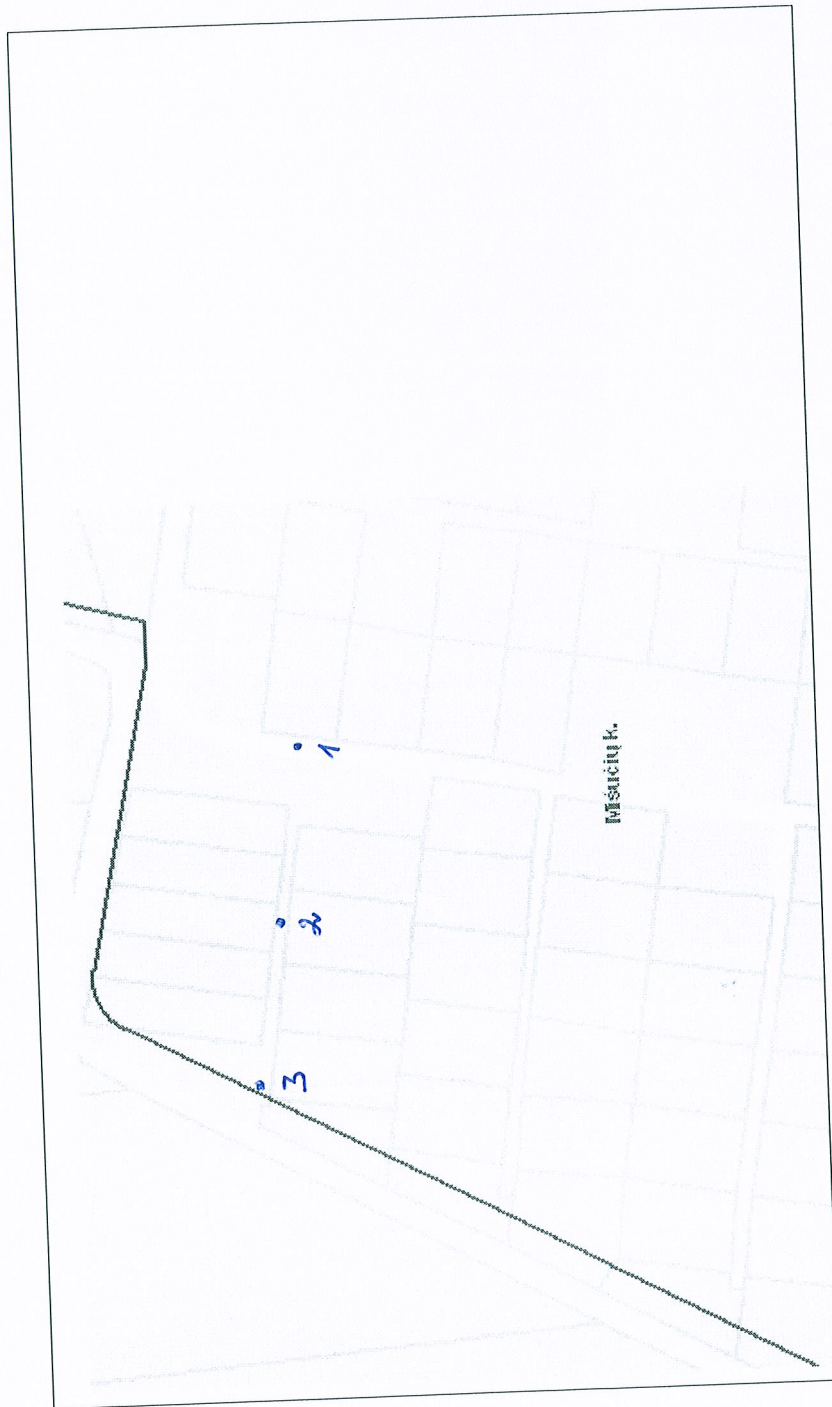
**SODININKŲ BENDRIJOS „RUBULIAI“ RUBULIŲ KAIME RŪTŲ GATVĖS IŠDĖSTYMO PLANAS**  
**M 1:3500**



Kartografinis pagrindas		
Koordinacių sistema		
Koordinacių nustatymo būdas		
<b>KOORDINACIŲ ŽINIARAŠTIS</b>		
Nr. plane	X	Y
1	6198828	335577
2	6198881	335565
3	6198932	335551

Kretingos rajono savivaldybės tarybos  
2010 m. rugsejo d. sprendimo Nr. T2-  
priedas

**SODININKŲ BENDRIJOS „RUBULIAI“ RUBULIŲ KAIME ZUKIŲ GATVĖS IŠDĖSTYMO PLANAS**  
M 1:2000



Kartografinis pagrindas		
Koordinacių sistema		
Koordinacių nustatymo būdas		
<b>KOORDINACIŲ ŽINIARAŠTIS</b>		
Nr. plane	X	Y
1	6198798	335488
2	6198806	335441
3	6198812	335400

Kretingos rajono savivaldybės tarybos  
2010 m. rugsėjo d. sprendimo Nr. T2-  
priedas

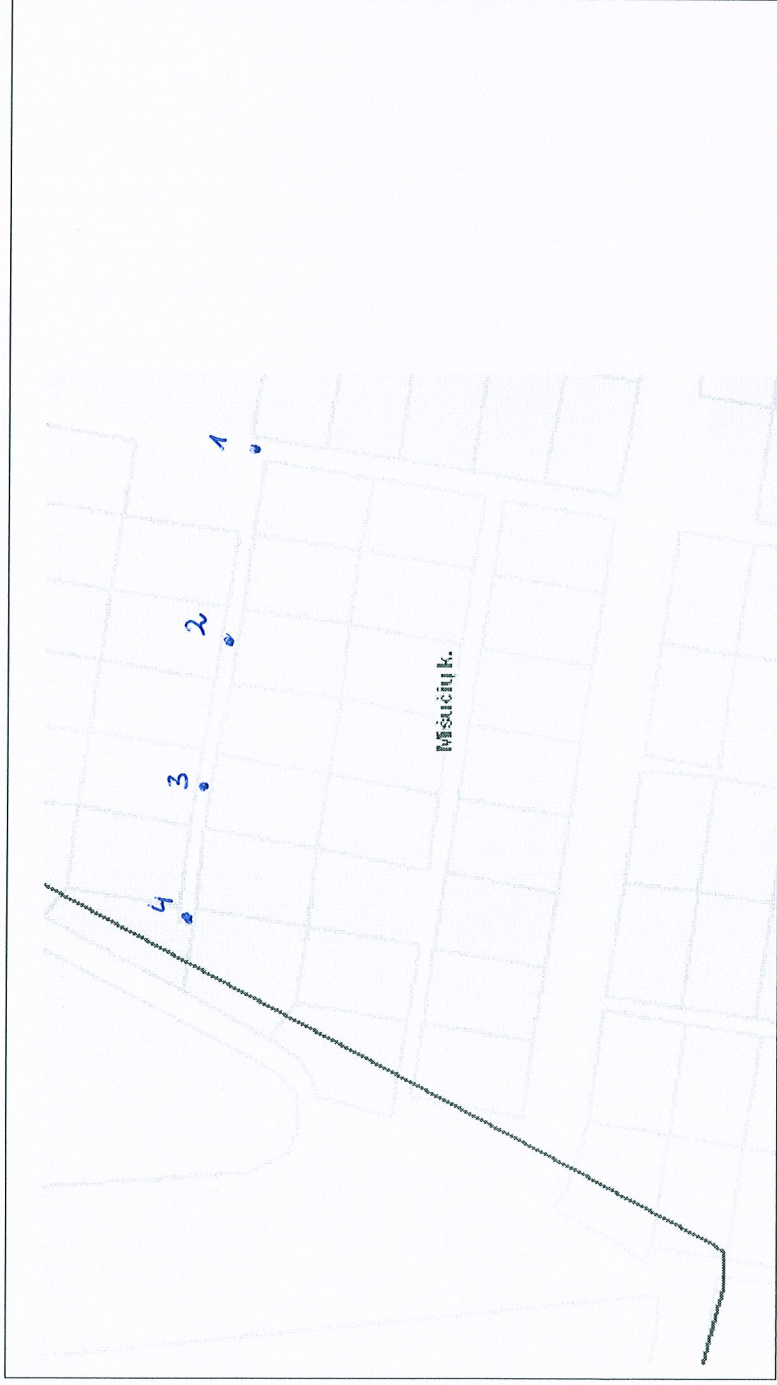
**SODININKŲ BENDRIJOS „RUBULIAI“ RUBULIŲ KAIME LAPIŲ GATVĖS IŠDĖSTYMO PLANAS**  
**M 1:2000**



Kartografinis pagrindas		
Koordinacijų sistema		
Koordinacijų nustatymo būdas		
<b>KOORDINACIJŲ ŽINIARAŠTIS</b>		
Nr. plane	X	Y
1	6198733	335477
2	6198740	335427
3	6198748	335378

Kretingos rajono savivaldybės tarybos  
2010 m. rugsėjo d. sprendimo Nr. T2-  
priedas

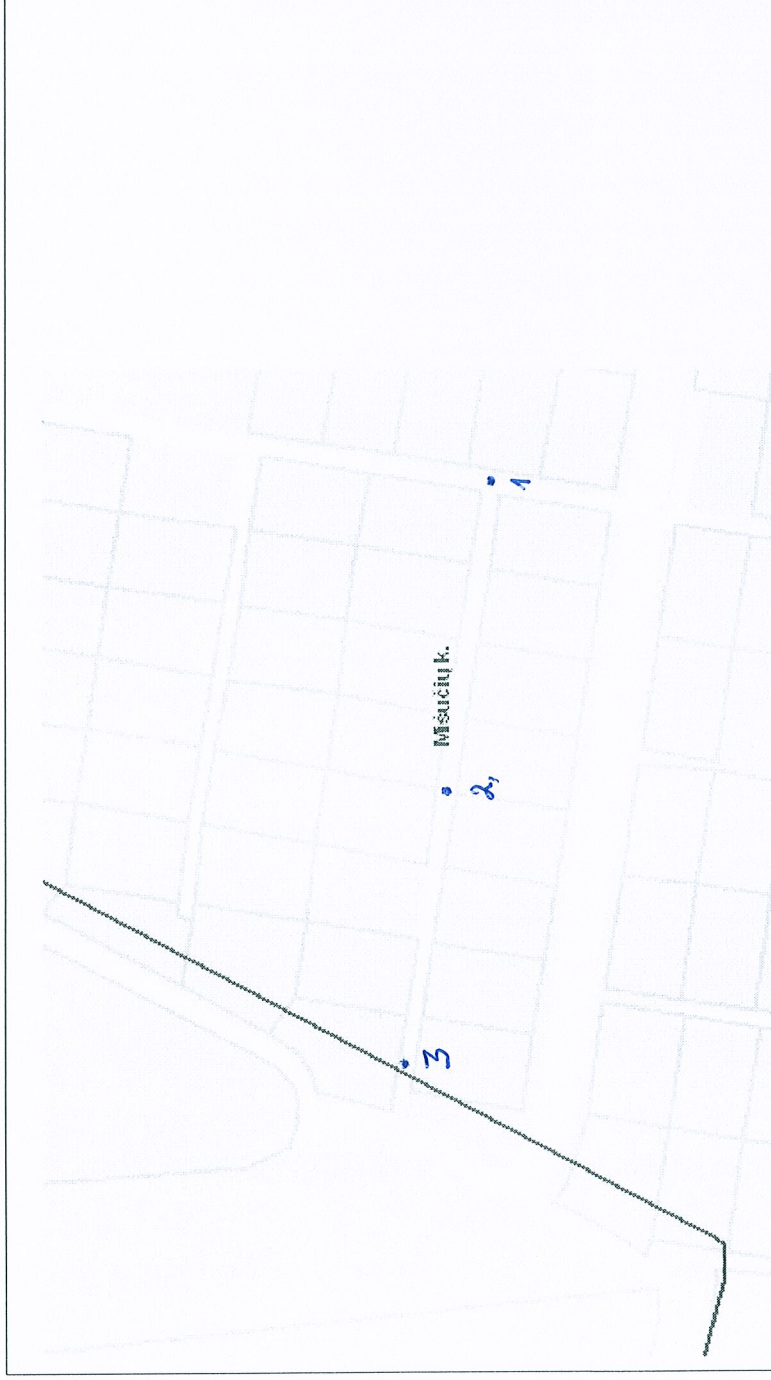
**SODININKŲ BENDRIJOS „RUBULIAI“ RUBULIŲ KAIME ŠERNŲ GATVĖS IŠDĖSTYMO PLANAS**  
**M 1:2000**



Kartografinis pagrindas		
Koordinacinių sistema		
Koordinacinių nustatymo būdas		
<b>KOORDINACIŲ ŽINIARAŠTIS</b>		
Nr. plane	X	Y
1	6198671	335466
2	6198677	335414
3	6198683	335378
4	6198688	335343

Kretingos rajono savivaldybės tarybos  
2010 m. rugsėjo d. sprendimo Nr. T2-  
priedas

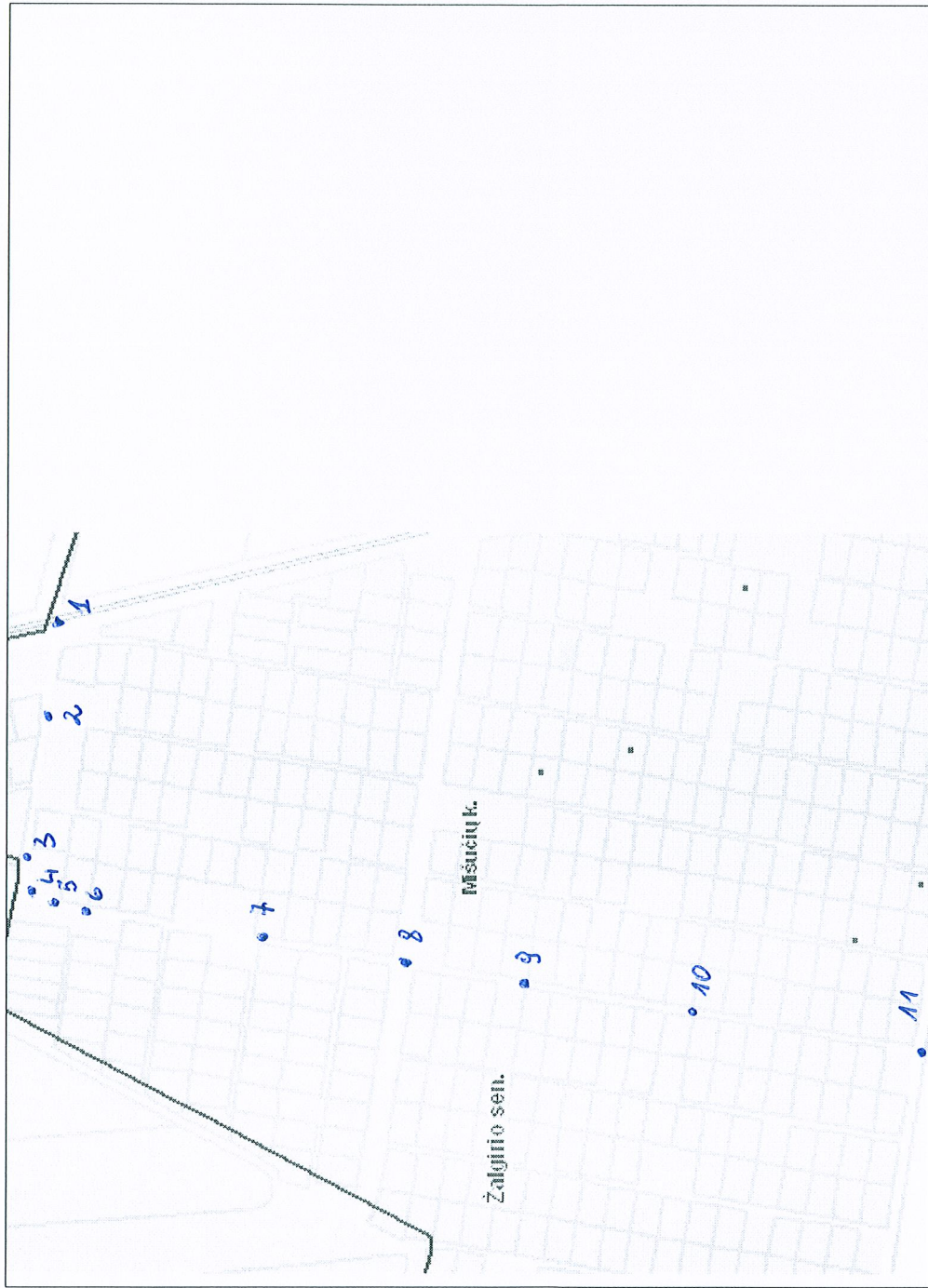
**SODININKŲ BENDRIJOS „RUBULIAI“ RUBULIŲ KAIME BEBRŲ GATVĖS IŠDĖSTYMO PLANAS**  
**M 1:2000**



Kartografinis pagrindas		
Koordinacijų sistema		
Koordinacijų nustatymo būdas		
<b>KOORDINACIJŲ ŽINIARAŠTIS</b>		
Nr. plane	X	Y
1	6198607	335455
2	6198619	335375
3	6198629	335302

Kretingos rajono savivaldybės tarybos  
2010 m. rugsėjo d. sprendimo Nr. T2-  
priedas

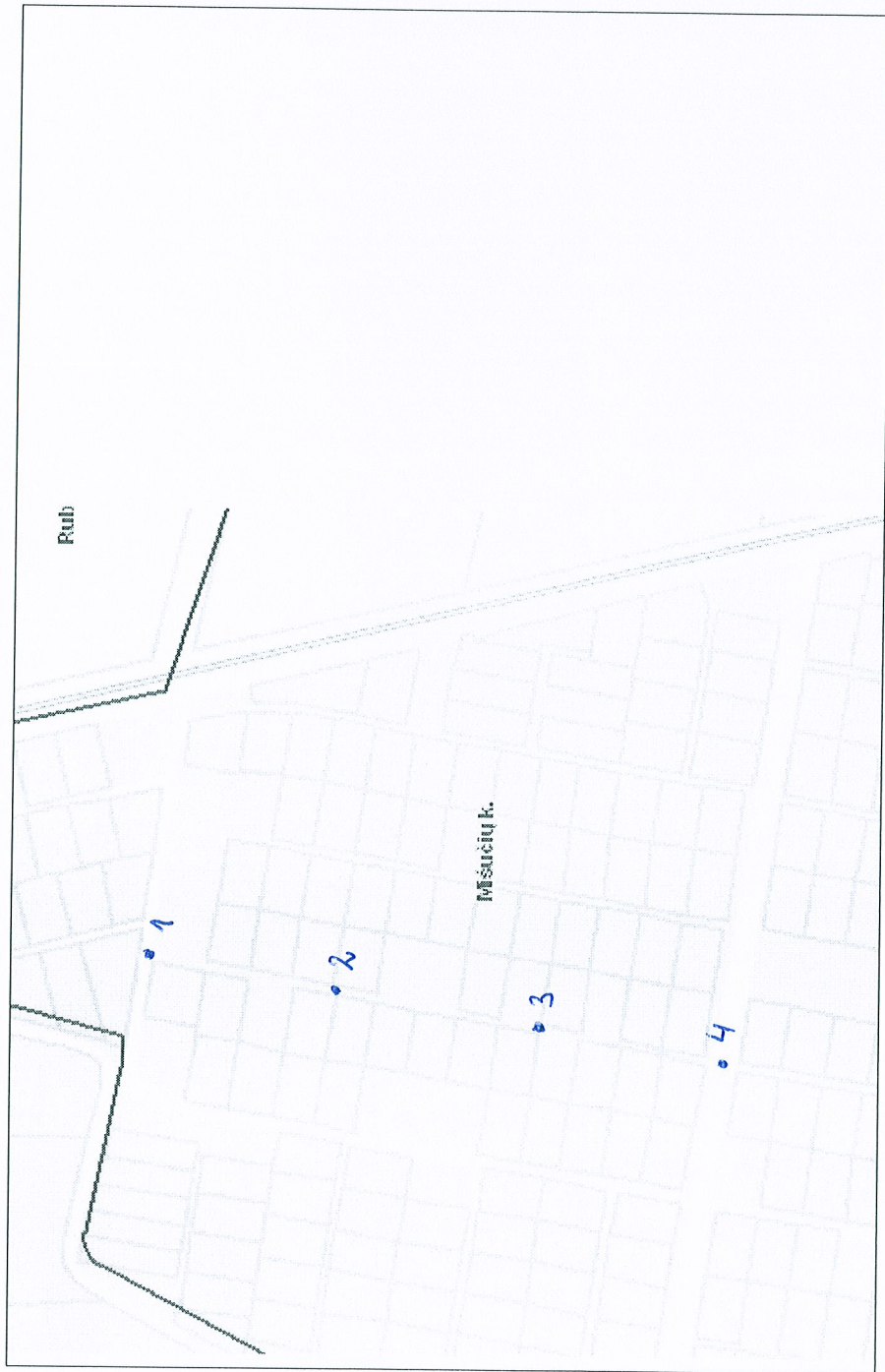
**SODININKŲ BENDRIJOS „RUBULIAI“ RUBULIŲ KAIME VINGIO GATVĖS IŠDĖSTYMO PLANAS**  
**M 1:5000**



Kartografinis pagrindas		Y	
Koordinacijų sistema		X	
Koordinacijų nustatymo būdas		Y	
<b>KOORDINACIŲ ŽINIARAŠTIS</b>			
Nr. plane	X	Y	
1	6198811	335695	
2	6198820	335623	
3	6198834	335519	
4	6198834	335506	
5	6198826	335495	
6	6198799	335488	
7	6198670	335466	
8	6198565	335449	
9	6198478	335434	
10	6198357	335415	
11	6198198	335389	

Kretingos rajono savivaldybės tarybos  
2010 m. rugsėjo d. sprendimo Nr. T2-  
priedas

**SODININKŲ BENDRIJOS „RUBULIAI“ RUBULIŲ KAIME KLEVO GATVĖS IŠDĖSTYMO PLANAS**  
M 1:3500



Kartografinis pagrindas		
Koordinacių sistema		
Koordinacių nustatymo būdas		
<b>KOORDINACIŲ ŽINIARAŠTIS</b>		
Nr. plane	X	Y
1	6198829	335561
2	6198739	335545
3	6198643	335529
4	6198559	335514

Kretingos rajono savivaldybės tarybos  
2010 m. rugsėjo d. sprendimo Nr. T2-  
priedas

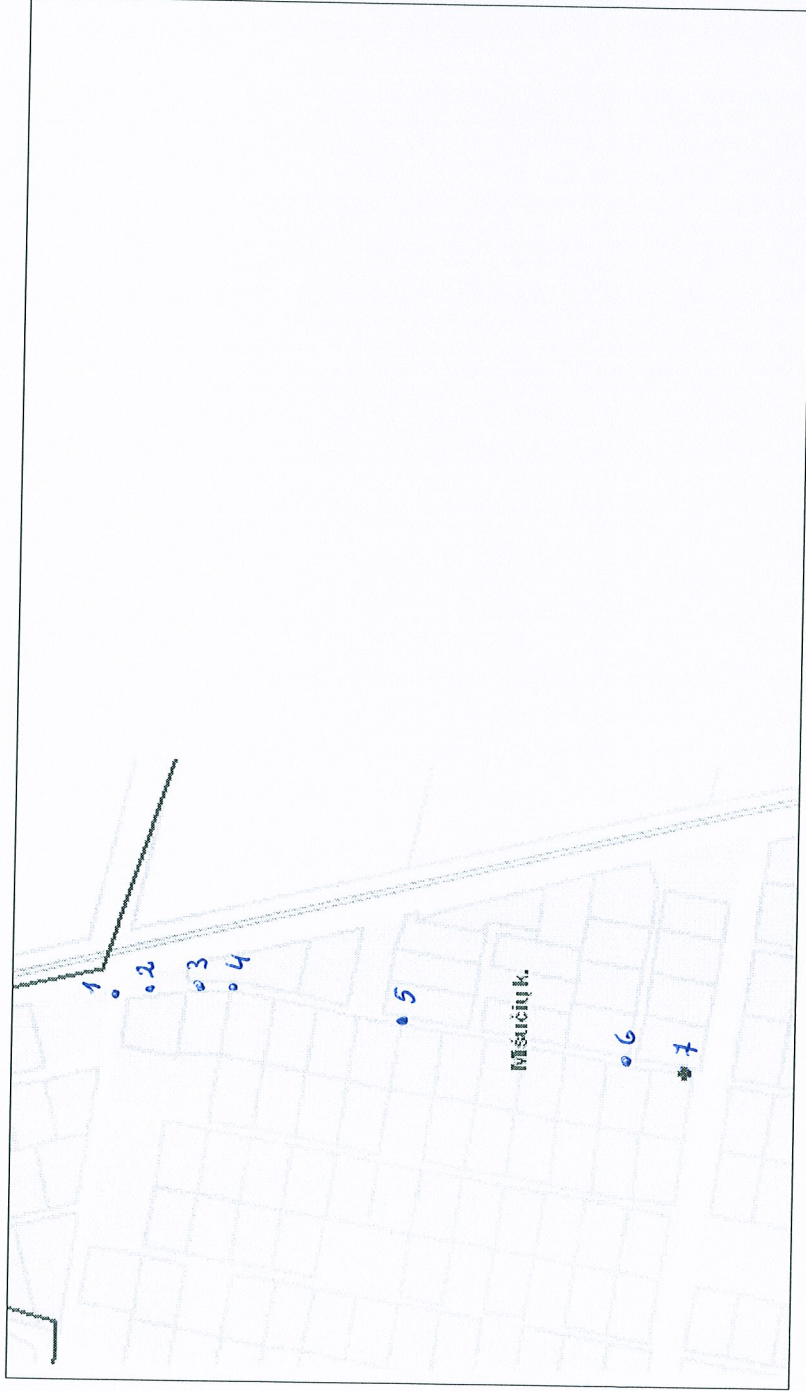
**SODININKŲ BENDRIJOS „RUBULIAI“ RUBULIŲ KAIME PUTINO GATVĖS IŠDĖSTYMO PLANAS**  
**M 1:3500**



Kartografinis pagrindas		
Koordinacių sistema		
Koordinacių nustatymo būdas		
<b>KOORDINAČIŲ ŽINIARAŠTIS</b>		
Nr. plane	X	Y
1	6198820	335625
2	6198712	335604
3	6198614	335588
4	6198549	335578

Kretingos rajono savivaldybės tarybos  
2010 m. rugsėjo d. sprendimo Nr. T2-  
priedas

**SODININKŲ BENDRIJOS „RUBULIAI“ RUBULIŲ KAIME AŽUOLO GATVĖS IŠDĖSTYMO PLANAS**  
**M 1:3500**



Kartografinis pagrindas		
Koordinacijų sistema		
Koordinacijų nustatymo būdas		
<b>KOORDINACIJŲ ŽINIARAŠTIS</b>		
Nr. plane	X	Y
1	6198814	335676
2	6198801	335675
3	6198781	335678
4	6198763	335678
5	6198683	335664
6	6198574	335647
7	6198550	335643