

Kretingos rajono savivaldybės tarybos
2010 m. rugsėjo d. sprendimo Nr. T2-
priedas

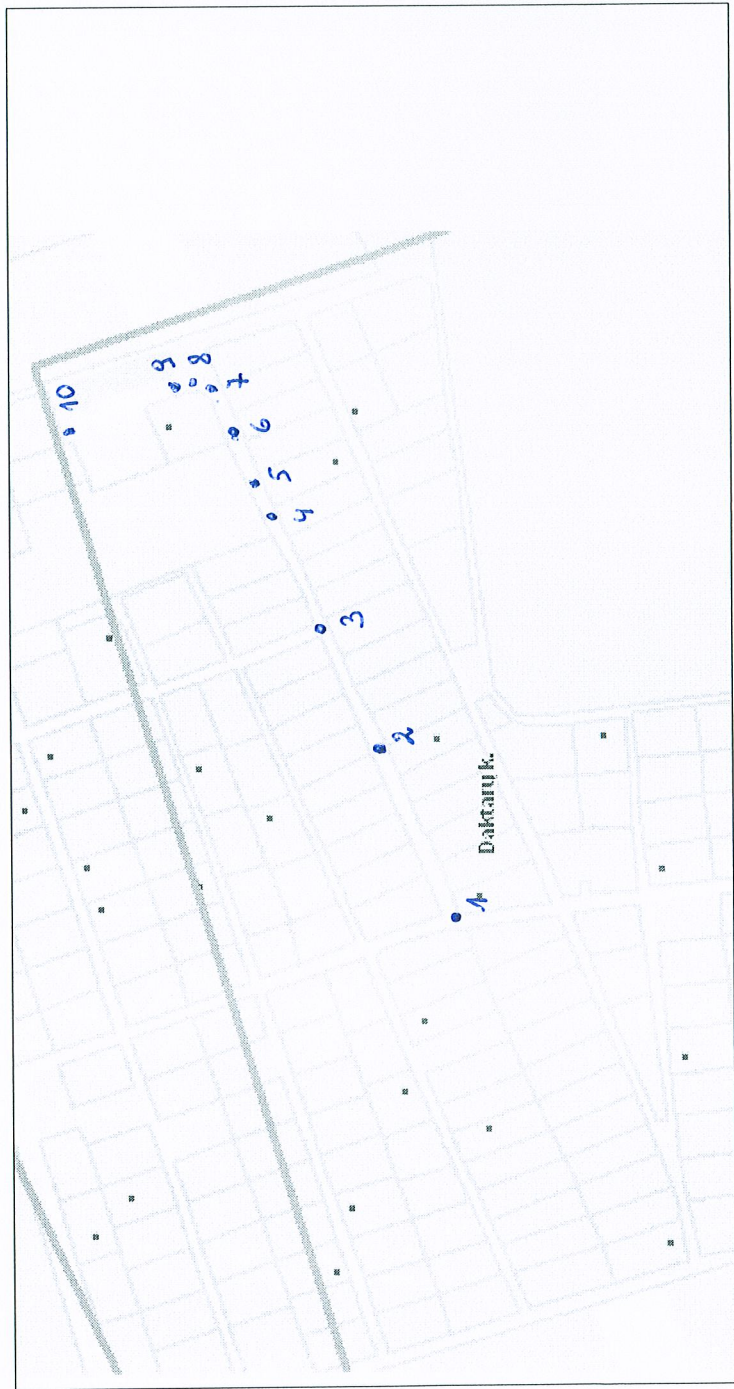
SODININKŲ BENDRIJOS „MINIJA“ RUBULIŲ KAIME MINIJOS GATVĖS IŠDĖSTYMO PLANAS
M 1:7500



Kartografinis pagrindas		
Koordinacių sistema		
Koordinacių nustatymo būdas		
KOORDINACIŲ ŽINIARAŠTIS		
Nr. plane	X	Y
1	6199023	334815
2	6199205	334797
3	6199257	334792
4	6199409	334741
5	6199461	334725
6	6199478	334737
7	6199518	334858
8	6199703	334797
9	6199827	334756
10	6199851	334835
11	6199868	334883

Kretingos rajono savivaldybės tarybos
2010 m. rugsėjo d. sprendimo Nr. T2-
priedas

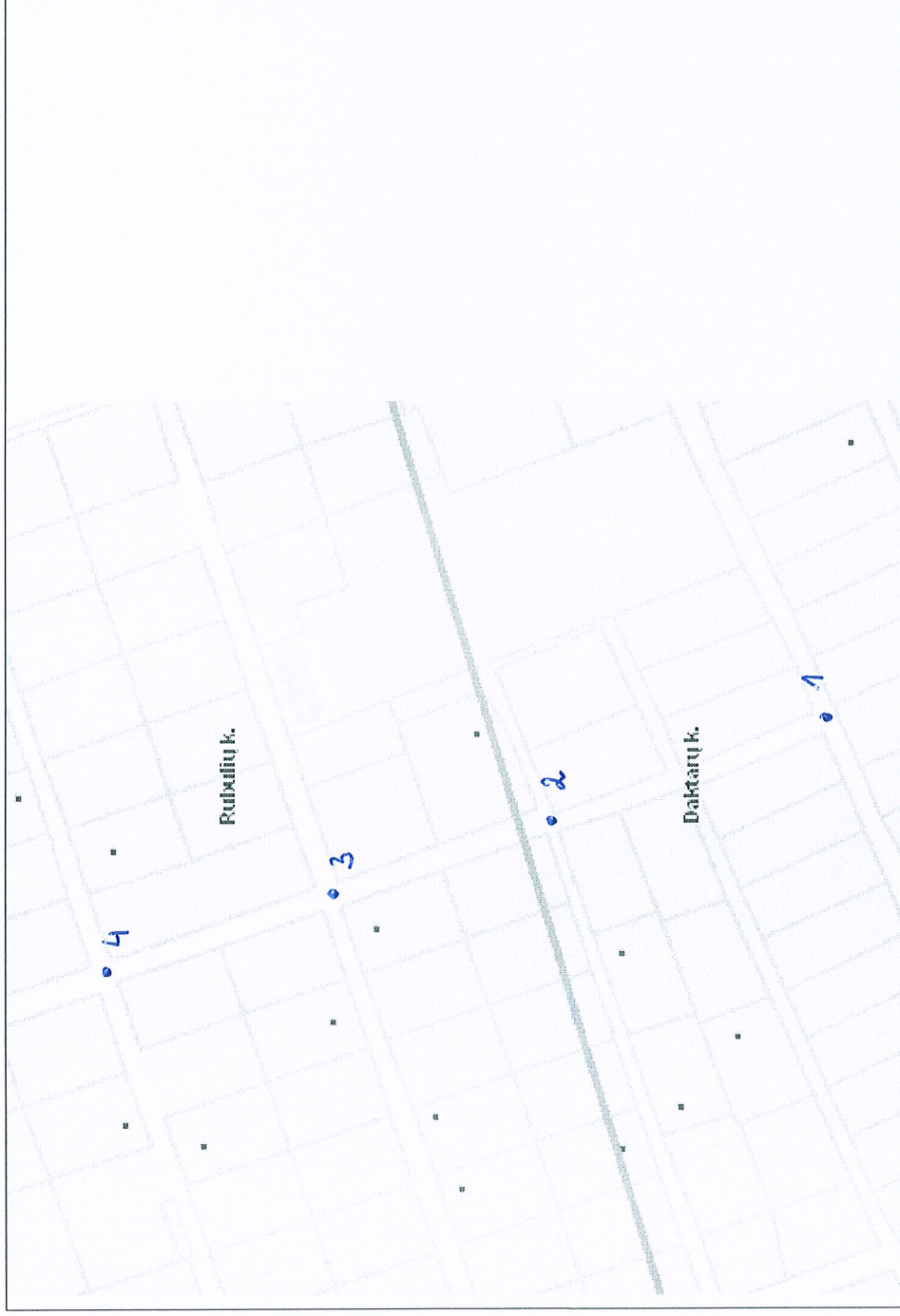
SODININKŲ BENDRIJOS „MINIJA“ RUBULIŲ KAIME SODŲ GATVĖS IŠDĖSTYMO PLANAS
M 1:3500



Nr. plane	KOORDINACIŲ ŽINIARAŠTIS		Y
	X	Y	
1	6199256	334791	
2	6199289	334871	
3	6199315	334927	
4	6199339	334978	
5	6199348	334995	
6	6199355	335016	
7	6199363	335034	
8	6199371	335041	
9	6199379	335040	
10	6199432	335021	

Kretingos rajono savivaldybės tarybos
2010 m. rugsėjo d. sprendimo Nr. T2-
priedas

SODININKŲ BENDRIJOS „MINIJA“ RUBULIŲ KAIME AKACIJŲ GATVĖS IŠDĖSTYMO PLANAS
M 1:2000



Kartografinis pagrindas		
Koordinacijų sistema		
Koordinacijų nustatymo būdas		
KOORDINACIJŲ ŽINIARAŠTIS		
Nr. plane	X	Y
1	6199316	334928
2	6199394	334900
3	6199455	334880
4	6199518	334858

Kretingos rajono savivaldybės tarybos
2010 m. rugsėjo d. sprendimo Nr. T2-
priedas

SODININKŲ BENDRIJOS „MINIJA“ RUBULIŲ KAIME ROŽIŲ GATVĖS IŠDĖSTYMO PLANAS
M 1:2000



Kartografinis pagrindas		
Koordinacijų sistema		
Koordinacijų nustatymo būdas		
KOORDINACIJŲ ŽINIARAŠTIS		
Nr. plane	X	Y
1	6199099	334810
2	6199091	334727
3	6199083	334648

Kretingos rajono savivaldybės tarybos
2010 m. rugsejo d. sprendimo Nr. T2-
priedas

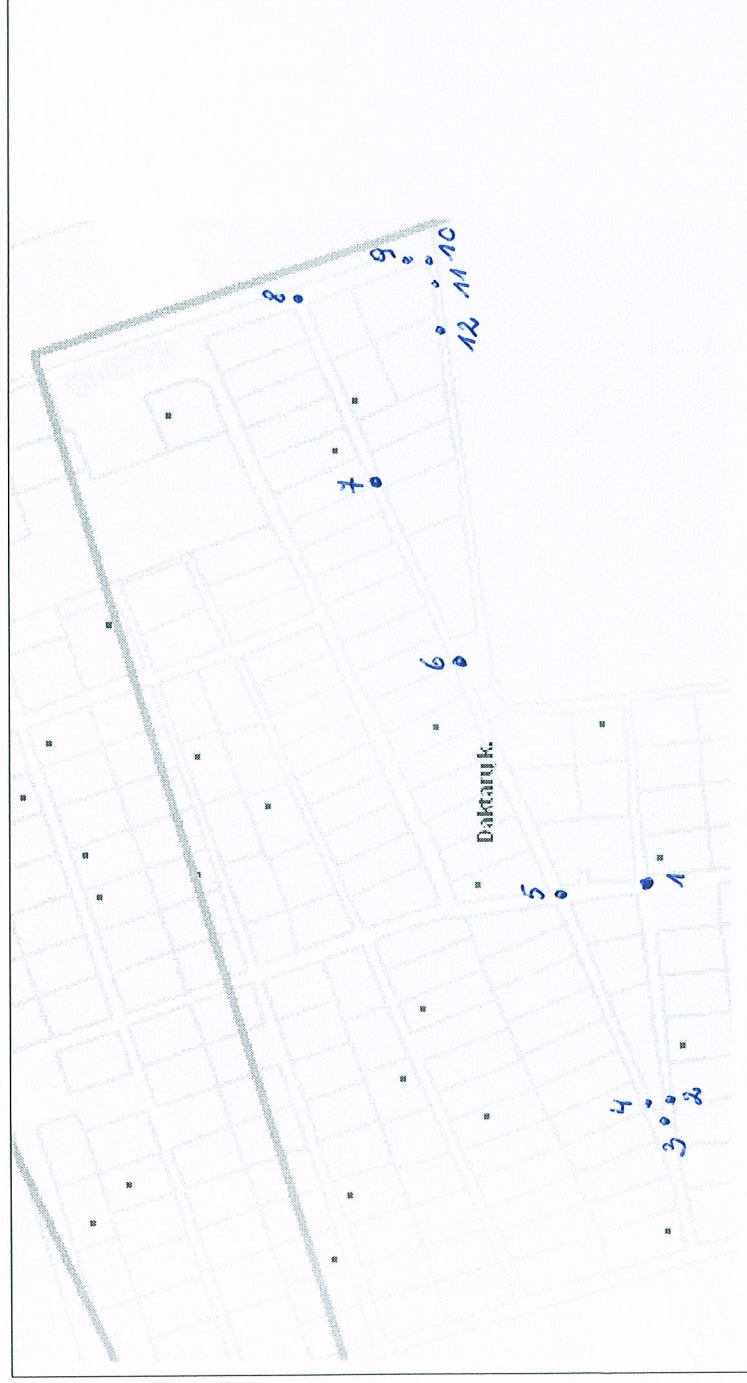
SODININKŲ BENDRIJOS „MINIJA“ RUBULIŲ KAIME TULPIŲ GATVĖS IŠDĖSTYMO PLANAS
M 1:2000



Kartografinis pagrindas		
Koordinacių sistema		
Koordinacių nustatymo būdas		
KOORDINACIŲ ŽINIARAŠTIS		
Nr. plane	X	Y
1	6199639	334817
2	6199661	334877
3	6199685	334950

Kretingos rajono savivaldybės tarybos
2010 m. rugsėjo d. sprendimo Nr. T2-
priedas

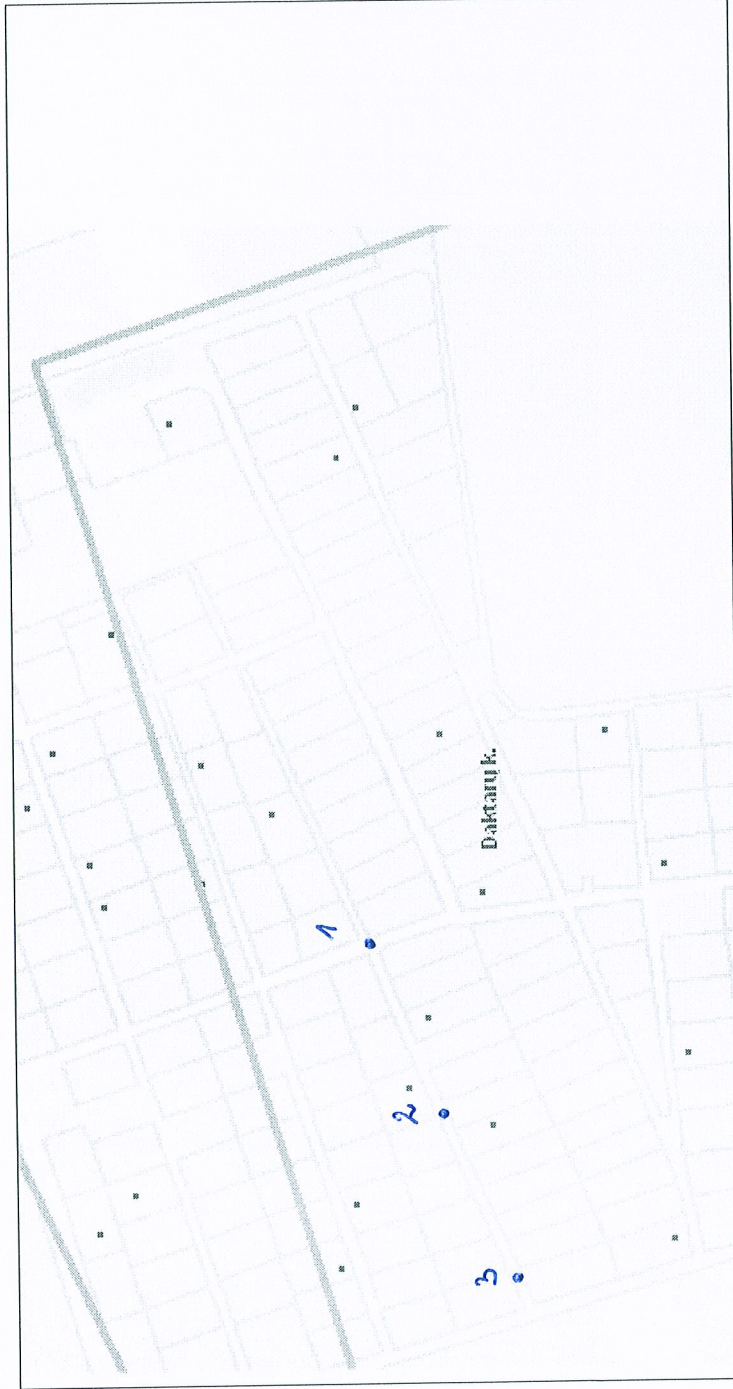
SODININKŲ BENDRIJOS „MINIJA“ RUBULIŲ KAIME JAZMINŲ GATVĖS IŠDĖSTYMO PLANAS
M 1:3500



Kartografinis pagrindas		Koordinatų sistema		Koordinatų nustatymo būdas	
KOORDINACIŲ ŽINIARAŠTIS					
Nr. plane	X	Y			
1	6199166	334802			
2	6199155	334700			
3	6199158	334691			
4	6199163	334697			
5	6199205	334798			
6	6199252	334905			
7	6199290	334989			
8	6199326	335074			
9	6199280	335090			
10	6199271	335091			
11	6199266	335083			
12	6199261	335063			

Kretingos rajono savivaldybės tarybos
2010 m. rugėjo d. sprendimo Nr. T2-
priedas

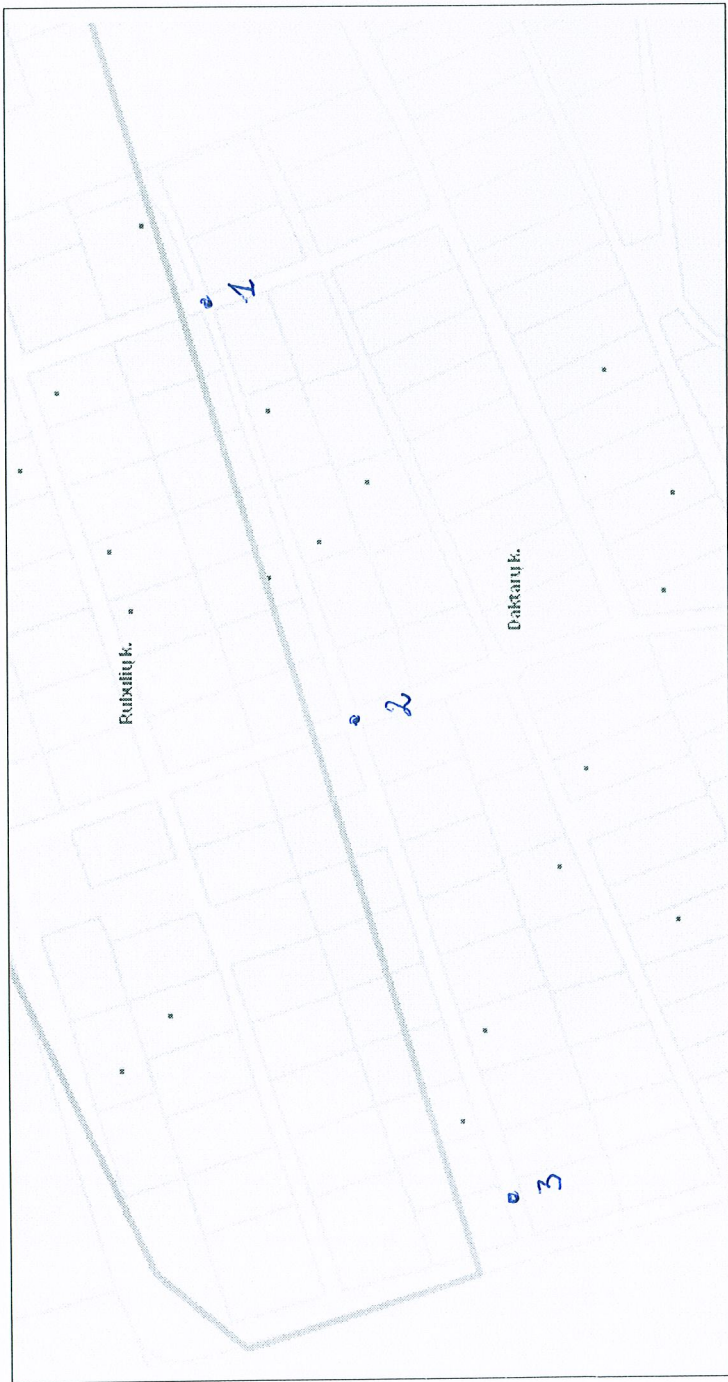
SODININKŲ BENDRIJOS „MINIJA“ RUBULIŲ KAIME ŠILO GATVĖS IŠDĖSTYMO PLANAS
M 1:2000



Kartografinis pagrindas		
Koordinacių sistema		
Koordinacių nustatymo būdas		
KOORDINACIŲ ŽINIARASTIS		
Nr. plane	X	Y
1	6199297	334779
2	6199263	334701
3	6199231	334628

Kretingos rajono savivaldybės tarybos
2010 m. rugsėjo d. sprendimo Nr. T2-
priedas

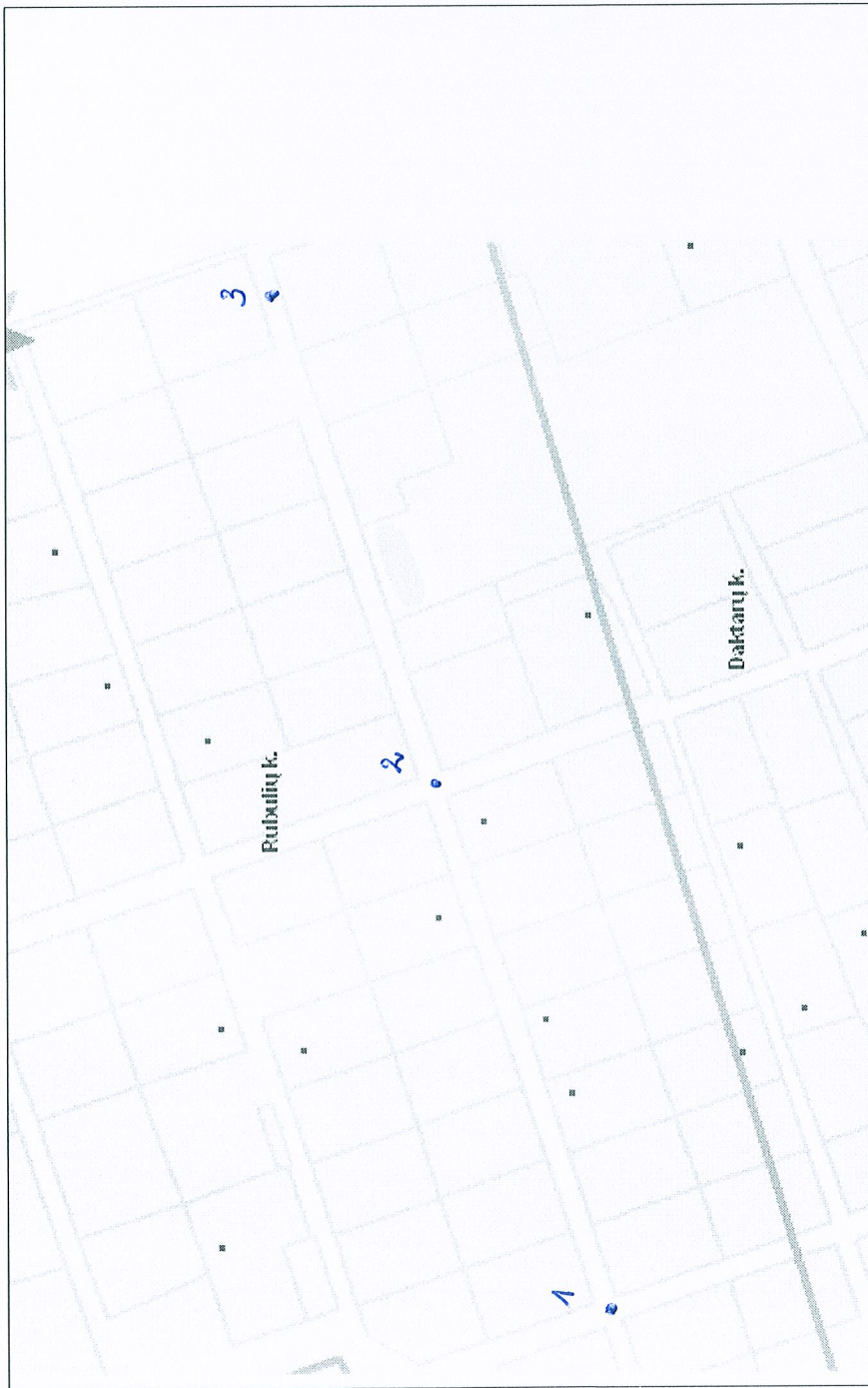
SODININKŲ BENDRIJOS „MINIJA“ RUBULIŲ KAIME LELIŲ GATVĖS IŠDĖSTYMO PLANAS
M 1:2000



Kartografinis pagrindas		
Koordinacių sistema		
Koordinacių nustatymo būdas		
KOORDINACIŲ ŽINIARAŠTIS		
Nr. plane	X	Y
1	6199394	334900
2	6199346	334762
3	6199294	334604
4		
5		

Kretingos rajono savivaldybės tarybos
2010 m. rugsėjo d. sprendimo Nr. T2-
priedas


SODININKŲ BENDRIJOS „MINIJA“ RUBULIŲ KAIME ALYVŲ GATVĖS IŠDĖSTYMO PLANAS
M 1:2000



Kartografinis pagrindas		
Koordinacijų sistema		
Koordinacijų nustatymo būdas		
KOORDINACIJŲ ŽINIARAŠTIS		
Nr. plane	X	Y
1	6199408	334741
2	6199455	334879
3	6199497	335006

Kretingos rajono savivaldybės tarybos
2010 m. rugsėjo d. sprendimo Nr. T2-
priedas

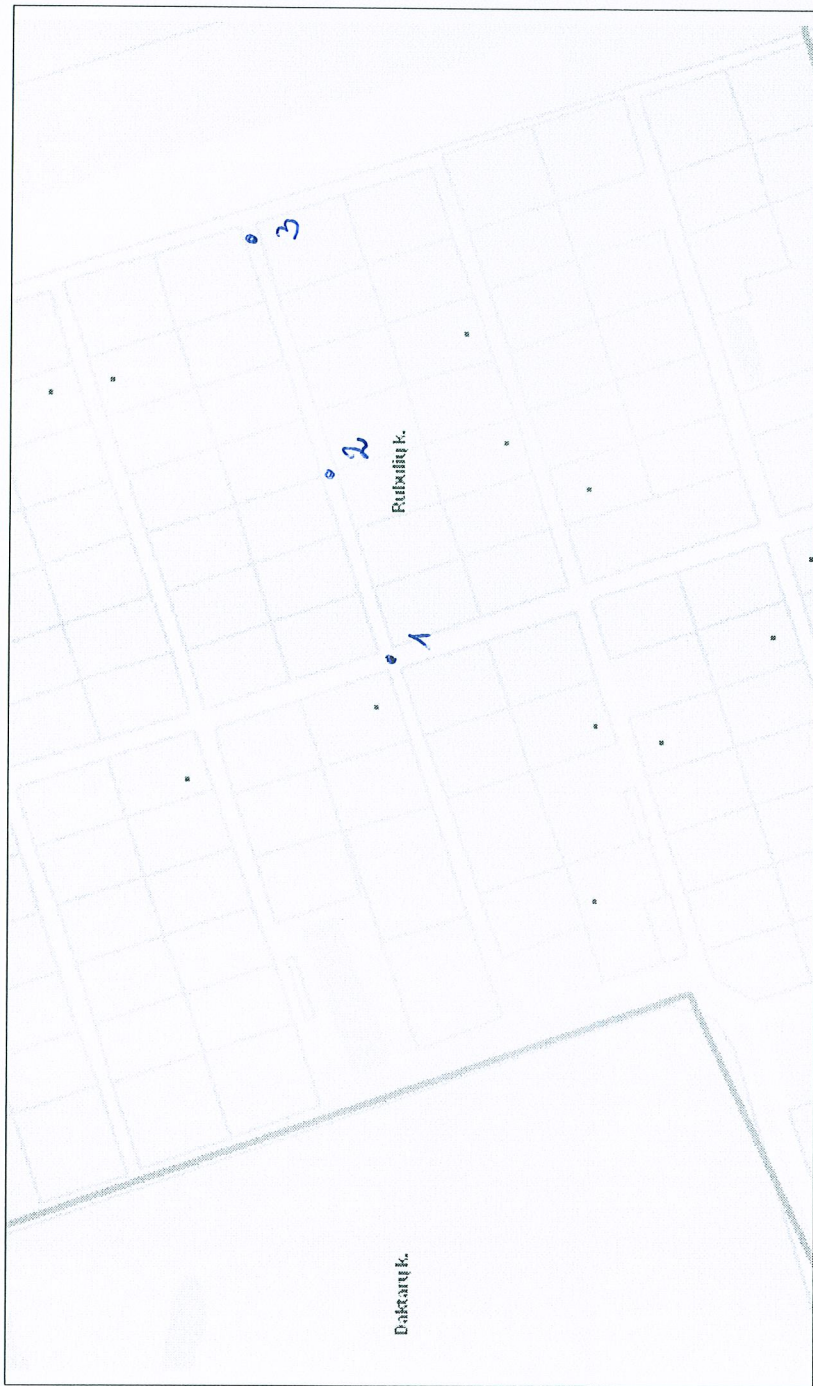
SODININKŲ BENDRIJOS „MINIJA“ RUBULIŲ KAIME BIJŪNŲ GATVĖS IŠDĖSTYMO PLANAS
M 1:2000



Kartografinis pagrindas		
Koordinacių sistema		
Koordinacių nustatymo būdas		
KOORDINACIŲ ŽINIARASTIS		
Nr. plane	X	Y
1	6199703	334797
2	6199723	334857
3	6199748	334933

Kretingos rajono savivaldybės tarybos
2010 m. rugsėjo d. sprendimo Nr. T2-
priedas

SODININKŲ BENDRIJOS „MINIJA“ RUBULIŲ KAIME AGUONŲ GATVĖS IŠDĖSTYMO PLANAS
M 1:2000



Kartografinis pagrindas		
Koordinacių sistema		
Koordinacių nustatymo būdas		
KOORDINACIŲ ŽINIARASTIS		
Nr. plane	X	Y
1	6199579	334837
2	6199599	334897
3	6199625	334975

Kretingos rajono savivaldybės tarybos
2010 m. rugsėjo d. sprendimo Nr. T2-
priedas

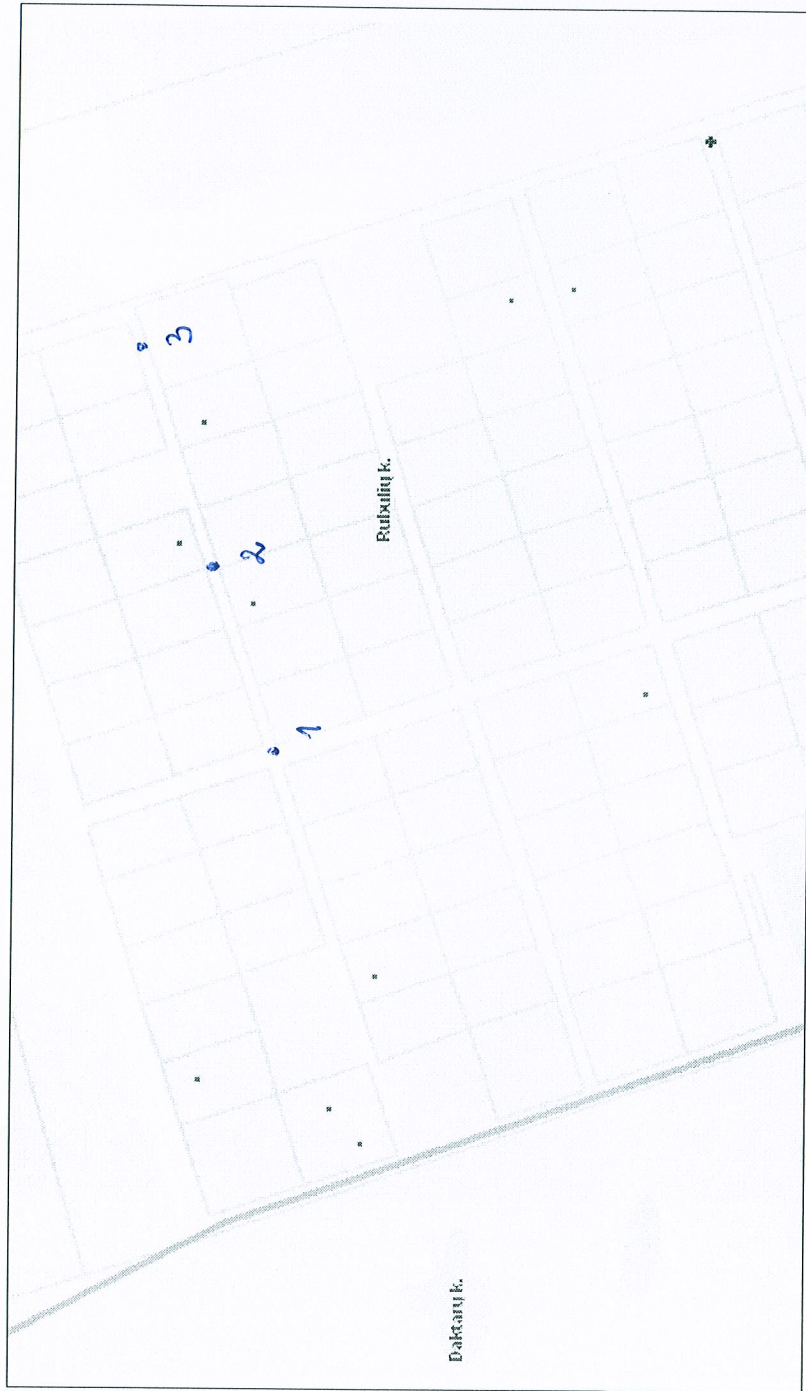
SODININKŲ BENDRIJOS „MINIJA“ RUBULIŲ KAIME VYNUOGIŲ GATVĖS IŠDĖSTYMO PLANAS
M 1:2000



Kartografinis pagrindas		
Koordinatinių sistema		
Koordinatinių nustatymo būdas		
KOORDINACIŲ ŽINIARAŠTIS		
Nr. plane	X	Y
1	6199702	334796
2	6199685	334746
3	6199661	334674

Kretingos rajono savivaldybės tarybos
2010 m. rugsėjo d. sprendimo Nr. T2-
priedas

SODININKŲ BENDRIJOS „MINIJA“ RUBULIŲ KAIME RAMUNIŲ GATVĖS IŠDĖSTYMO PLANAS
M 1:2000



Kartografinis pagrindas		
Koordinacių sistema		
Koordinacių nustatymo būdas		
KOORDINACIŲ ŽINIARASTIS		
Nr. plane	X	Y
1	6199764	334777
2	6199784	334837
3	6199807	334905

Kretingos rajono savivaldybės tarybos
2010 m. rugsėjo d. sprendimo Nr. T2-
priedas

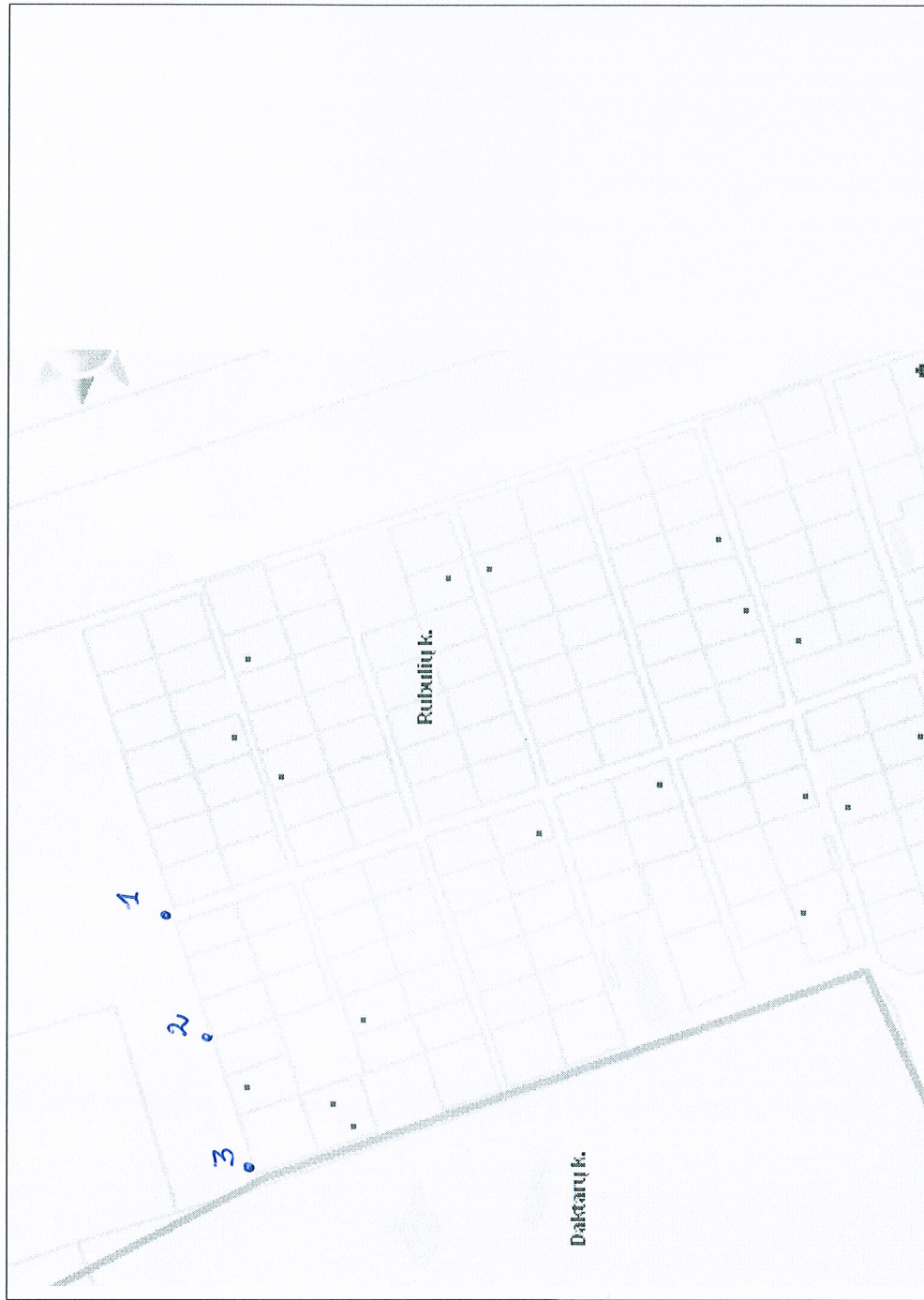
SODININKŲ BENDRIJOS „MINIJA“ RUBULIŲ KAIME LAZDYNŲ GATVĖS IŠDĖSTYMO PLANAS
M 1:2000



Kartografinis pagrindas		
Koordinacių sistema		
Koordinacių nustatymo būdas		
KOORDINACIŲ ŽINIARAŠTIS		
Nr. plane	X	Y
1	6199764	334777
2	6199744	334717
3	6199724	334660

Kretingos rajono savivaldybės tarybos
2010 m. rugsejo d. sprendimo Nr. T2-
priedas

SODININKŲ BENDRIJOS „MINIJA“ RUBULIŲ KAIME PAMIŠKĖS GATVĖS IŠDĖSTYMO PLANAS
M 1:3500



Kartografinis pagrindas		
Koordinacių sistema		
Koordinacių nustatymo būdas		
KOORDINACIŲ ŽINIARAŠTIS		
Nr. plane	X	Y
1	6199827	334755
2	6199809	334694
3	6199788	334628