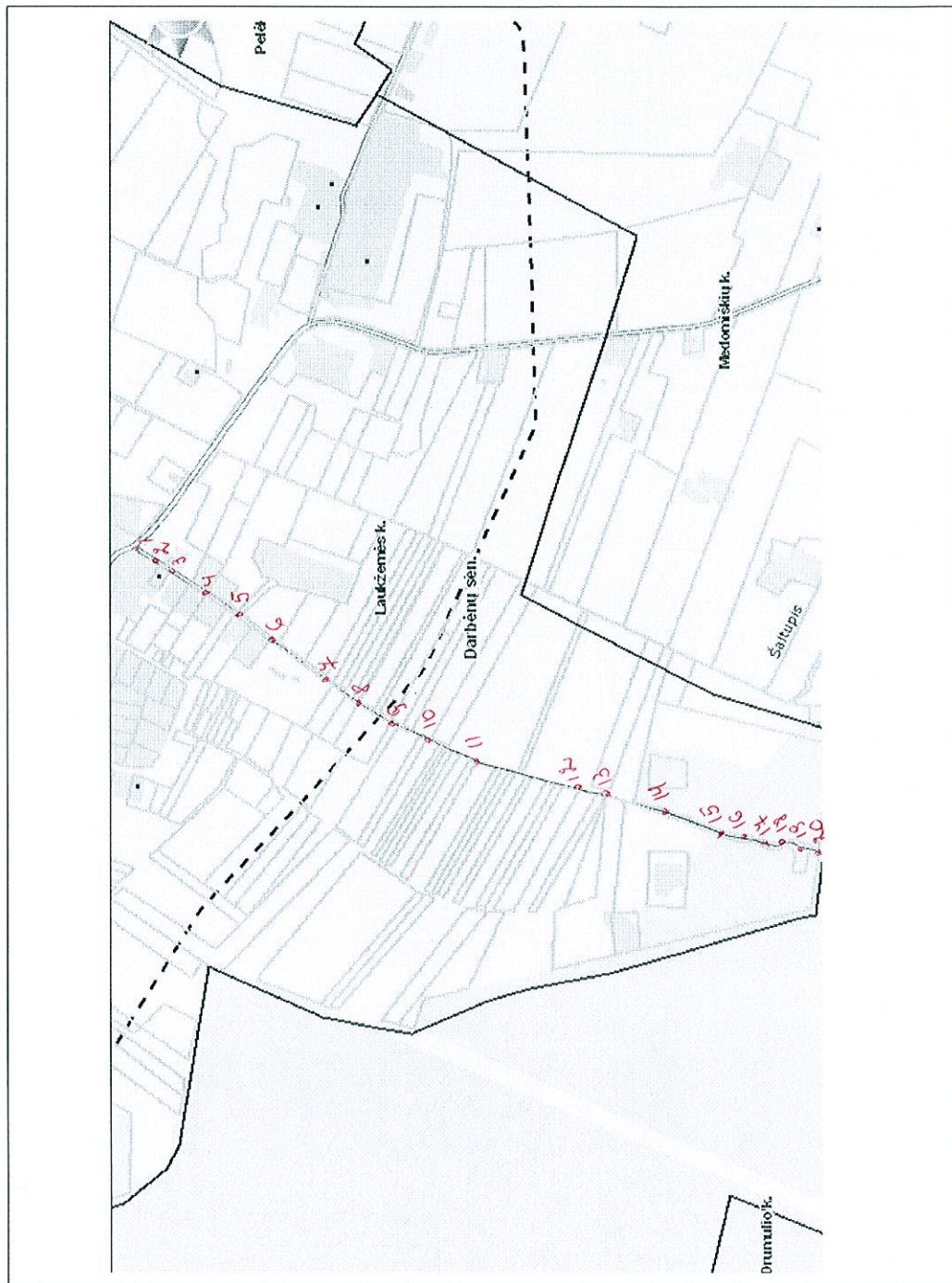


Kretingos rajono savivaldybės tarybos
 2010 m. 08-28 sprendimo Nr. T2-321
 priedas

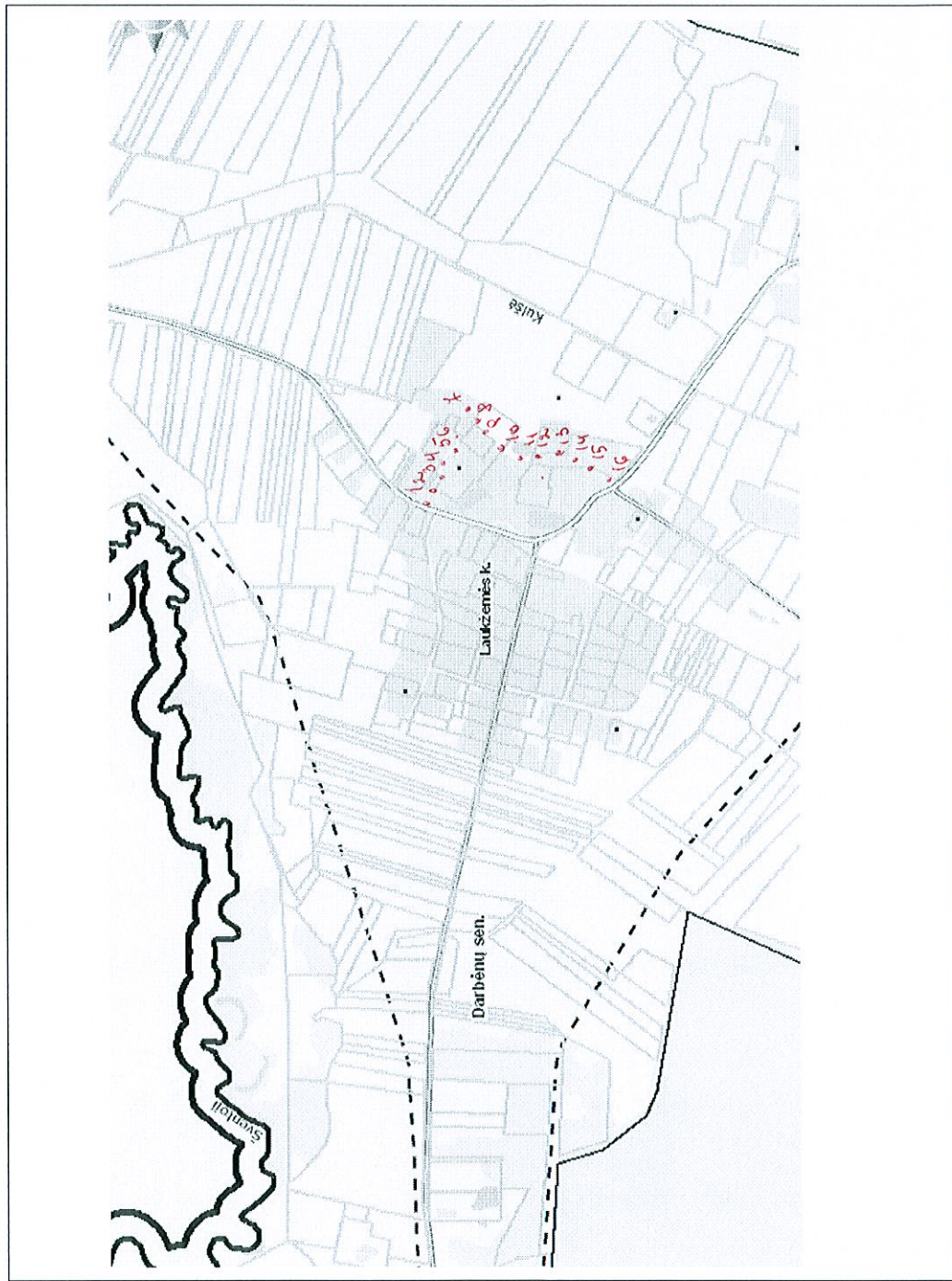
**KRETINGOS RAJONO SAVIVALDYBĖS DARBŲ SENIŪNIJOS LAUKŽEMĖS K.
 MIŠKO GATVĖS IŠDĖSTYMO PLANAS M 1:10000**



Kartografinis pagrindas		Koordinatų sistema		Koordinatų nustatymo būdas	
KOORDINACIŲ ŽINIARAŠTIS					
Nr. plane	X	Y			
1	6218554	325935			
2	6218522	325911			
3	6218488	325891			
4	6218449	325868			
5	6218361	325808			
6	6218294	325758			
7	6218187	325681			
8	6218125	325633			
9	6218058	325598			
10	6217988	325564			
11	6217893	325518			
12	6217691	325461			
13	6217633	325453			
14	6217536	325423			
15	6217379	325367			
16	6217351	325365			
17	6217322	325356			
18	6217294	325358			
19	6217268	325350			
20	6217220	325342			

Kretingos rajono savivaldybės tarybos
 2010 m. 08-26 sprendimo Nr. 72-321
 priedas

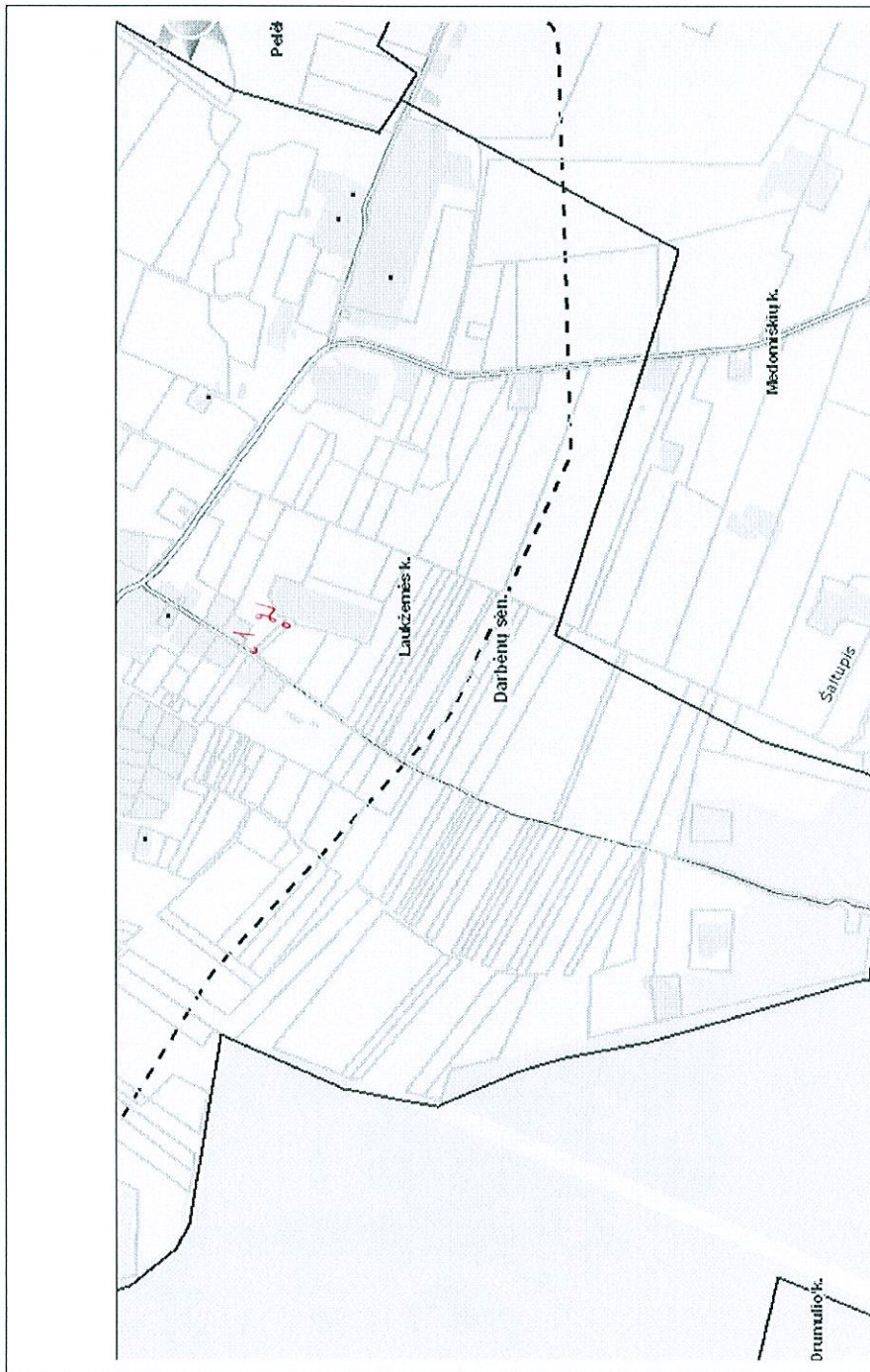
**KRETINGOS RAJONO SAVIVALDYBĖS DARBŲ SENIŪNIJOS LAUKŽEMĖS K.
 SAULĖTEKIO GATVĖS IŠDĖSTYMO PLANAS M 1:10000**



Kartografinis pagrindas		Y	
Koordinacijų sistema		X	Y
Koordinacijų nustatymo būdas		KOORDINACIŲ ŽINLARAŠTIS	
Nr. plane	X	Y	
1	6218934	325906	
2	6218926	325919	
3	6218911	325934	
4	6218898	325961	
5	6218895	325969	
6	6218888	326000	
7	6218857	326024	
8	6218821	325996	
9	6218792	326018	
10	6218754	325997	
11	6218718	325993	
12	6218685	326004	
13	6218652	325992	
14	6218636	325979	
15	6218627	325957	
16	6218616	325915	

Kretingos rajono savivaldybės tarybos
2010 m. 08-26 sprendimo Nr. TR-321
priedas

**KRETINGOS RAJONO SAVIVALDYBĖS DARBŲ SENIŪNIJOS LAUKŽEMĖS K.
ŽIBURIŲ GATVĖS IŠDĖSTYMO PLANAS M 1:10000**



Kartografinis pagrindas			
Koordinacių sistema			
Koordinacių nustatymo būdas			
KOORDINACIŲ ŽINIARAŠTIS			
Nr. plane	X	Y	
1	6218357	325811	
2	6218282	325867	

Kretingos rajono savivaldybės tarybos
 2010 m. 08-26 sprendimo Nr. T2-321
 priedas

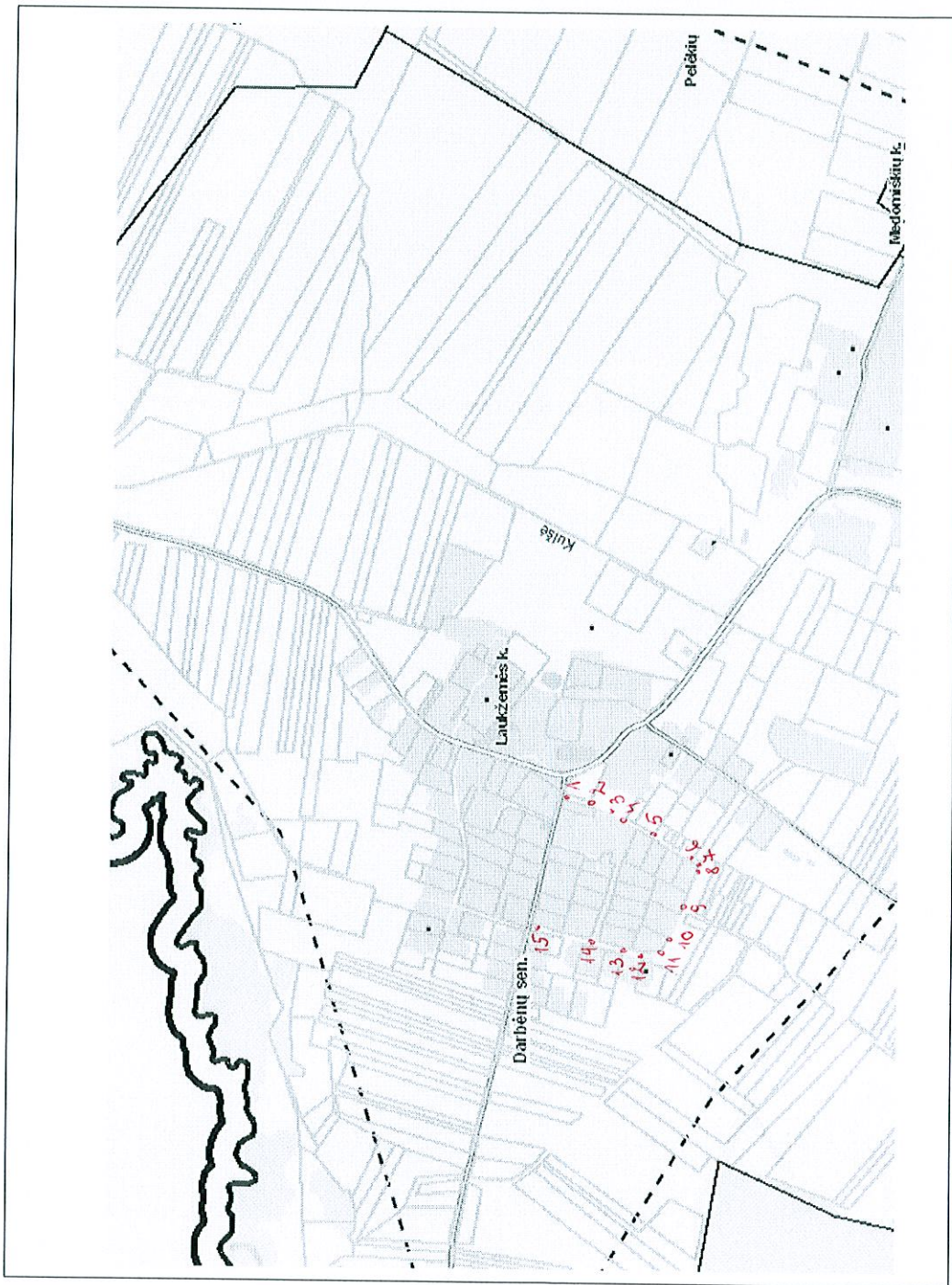
**KRETINGOS RAJONO SAVIVALDYBĖS DARBŲ SENIŪNIJOS LAUKŽEMĖS K.
 ŠVENTOSIOS GATVĖS IŠDĖSTYMO PLANAS M 1:10000**



Kartografinis pagrindas			
Koordinacių sistema			
Koordinacių nustatymo būdas			
KOORDINACIŲ ŽINIARAŠTIS			
Nr. plane	X	Y	
1	6218710	325829	
2	6218714	325803	
3	6218720	325772	
4	6218731	325750	
5	6218757	325625	
6	6218775	325555	
7	6218793	325482	
8	6218807	325420	

Kretingos rajono savivaldybės tarybos
 2010 m. 08-26 sprendimo Nr. T2-321
 priedas

**KRETINGOS RAJONO SAVIVALDYBĖS DARBŲ SENIŪNIJOS LAUKŽEMĖS K.
 VINGIO GATVĖS IŠDĖSTYMO PLANAS M 1:10000**



Kartografinis pagrindas		Koordinatų sistema		Koordinatų nustatymo būdas	
KOORDINACIŲ ŽINIARAŠTIS					
Nr.pla ne	X	Y			
1	6218713	325801			
2	6218661	325786			
3	6218644	325781			
4	6218624	325772			
5	6218597	325756			
6	6218459	325675			
7	6218455	325668			
8	6218459	325659			
9	6218482	325588			
10	6218501	325543			
11	6218522	325511			
12	6218559	325503			
13	6218600	325512			
14	6218648	325526			
15	6218771	325553			

Kretingos rajono savivaldybės tarybos
2010 m. 08-26 sprendimo Nr. T2-321
priedas

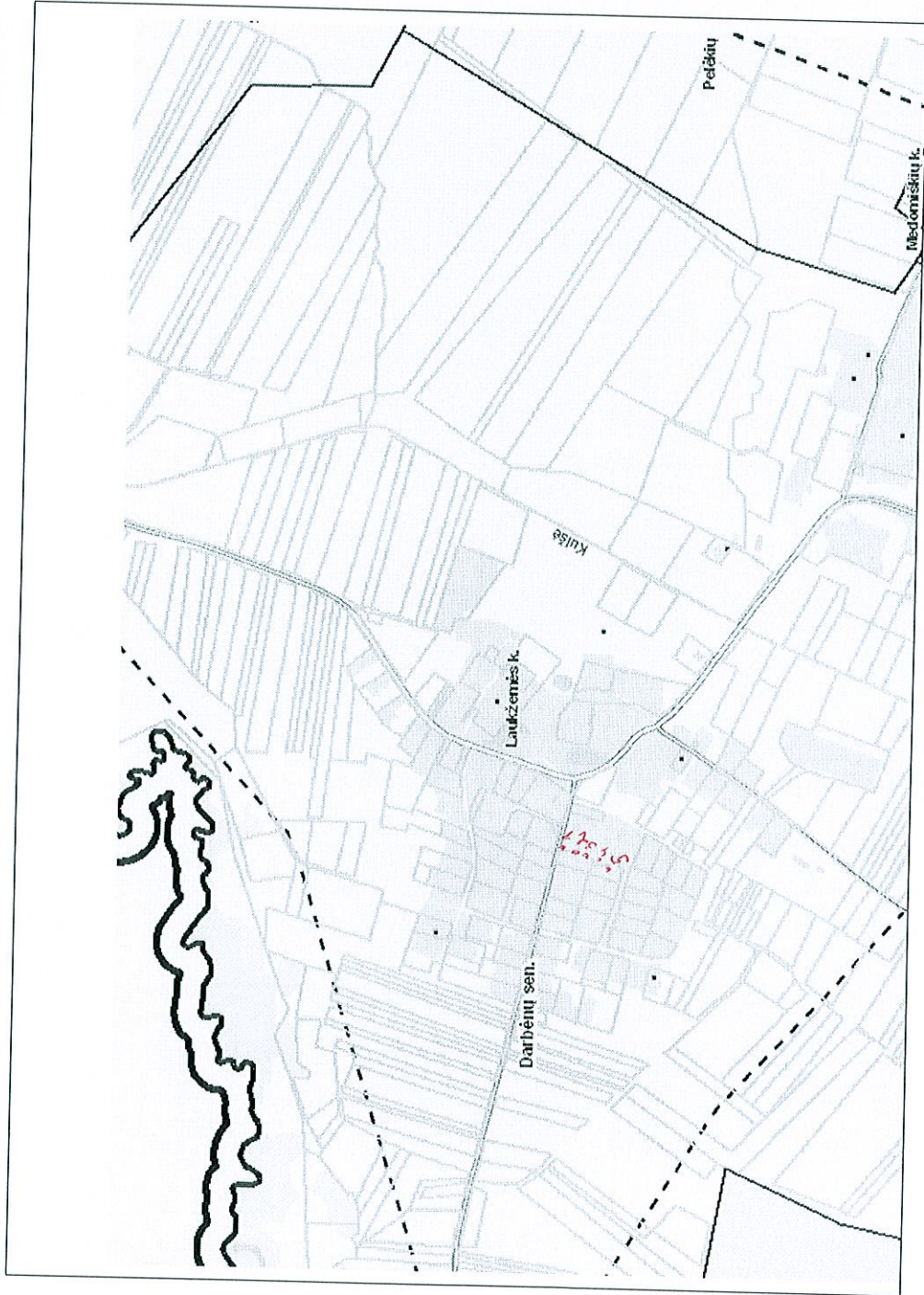
**KRETINGOS RAJONO SAVIVALDYBĖS DARBŲ SENIŪNIJOS LAUKŽEMĖS K.
BERŽŲ GATVĖS IŠDĖSTYMO PLANAS M 1:10000**



Kartografinis pagrindas		Koordinatų sistema		Koordinatų nustatymo būdas	
KOORDINACIŲ ŽINIARAŠTIS					
Nr.pla ne	X	Y			
1	6218736	325751			
2	6218779	325771			
3	6218815	325783			
4	6218825	325775			
5	6218837	325759			
6	6218847	325729			

Kretingos rajono savivaldybės tarybos
2010 m. 08-26 sprendimo Nr. 72-321
priedas

**KRETINGOS RAJONO SAVIVALDYBĖS DARBŲ SENIŪNIJOS LAUKŽEMĖS K.
KLEVŲ GATVĖS IŠDĖSTYMO PLANAS M 1:10000**



Kartografinis pagrindas		Koordinatų sistema		Koordinatų nustatymo būdas	
KOORDINACIŲ ŽINIARAŠTIS					
Nr. plane	X	Y			
1	6218736	325707			
2	6218715	325705			
3	6218701	325707			
4	6218678	325701			
5	6218672	325692			

Kretingos rajono savivaldybės tarybos
 2010 m. 08-26 sprendimo Nr. 72-321
 priedas

**KRETINGOS RAJONO SAVIVALDYBĖS DARBŲ SENIŪNIJOS LAUKŽEMĖS K.
 ALYVŲ GATVĖS IŠDĖSTYMO PLANAS M 1:10000**



Kartografinis pagrindas		
Koordinacių sistema		
Koordinacių nustatymo būdas		
KOORDINACIŲ ŽINIARAŠTIS		
Nr. plane	X	Y
1	6218656	325531
2	6218650	325559
3	6218633	325594
4	6218627	325622
5	6218621	325638
6	6218611	325663
7	6218600	325664

Kretingos rajono savivaldybės tarybos
2010 m. 08-26 sprendimo Nr. 12-321
priedas

**KRETINGOS RAJONO SAVIVALDYBĖS DARBŲ SENIŪNIJOS LAUKŽEMĖS K.
TRUMPOSIOS GATVĖS IŠDĖSTYMO PLANAS M 1:10000**



Kartografinis pagrindas			
Koordinacių sistema			
Koordinacių nustatymo būdas			
KOORDINACIŲ ŽINIARAŠTIS			
Nr. plane	X	Y	
1	6218781	325548	
2	6218842	325564	
3	6218915	325588	

Kretingos rajono savivaldybės tarybos
2010 m. 08-26 sprendimo Nr. IR-321
priedas

**KRETINGOS RAJONO SAVIVALDYBĖS DARBŲ SENIŪNIJOS LAUKŽEMĖS K.
PAUPIO GATVĖS IŠDĖSTYMO PLANAS M 1:10000**



Kartografinis pagrindas		Koordinatų sistema		Koordinatų nustatymo būdas	
KOORDINAČIŲ ŽINIARAŠTIS					
Nr. plane	X	Y			
1	6218907	325887			
2	6218919	325842			
3	6218916	325797			
4	6218906	325748			
5	6218900	325703			
6	6218896	325678			
7	6218919	325589			
8	6218932	325560			
9	6218951	325508			

Kretingos rajono savivaldybės tarybos
2010 m. 08-26 sprendimo Nr. T2-321
priedas

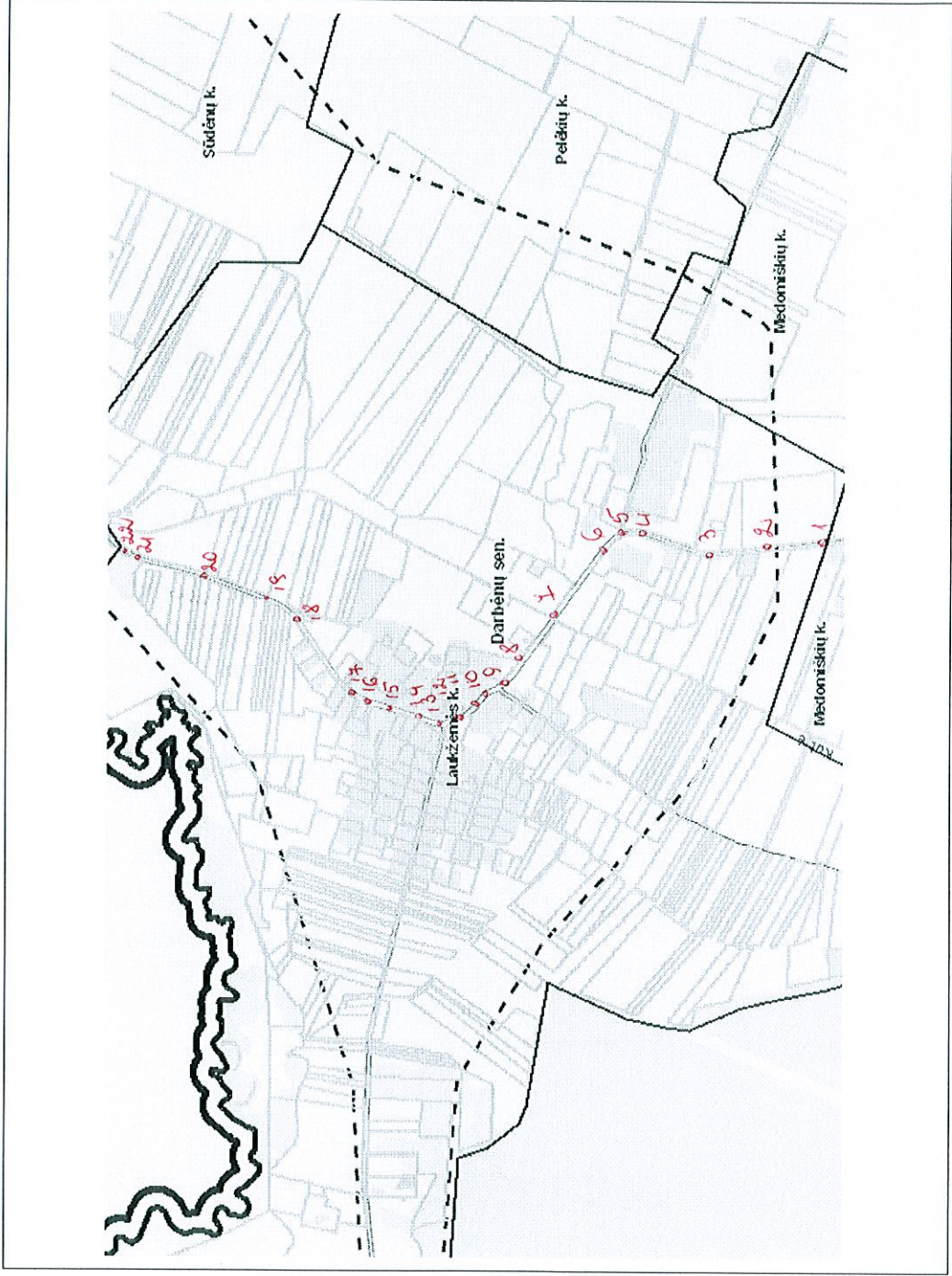
**KRETINGOS RAJONO SAVIVALDYBĖS DARBŲ SENIŪNIJOS LAUKŽEMĖS K.
LAUKŲ GATVĖS IŠDĖSTYMO PLANAS M 1:10000**



Kartografinis pagrindas		
Koordinacių sistema		
Koordinacių nustatymo būdas		
KOORDINACIŲ ŽINIARAŠTIS		
Nr. plane	X	Y
1	6218804	325417
2	6218750	325398
3	6218730	325394
4	6218709	325389
5	6218691	325382

Kretingos rajono savivaldybės tarybos
 2010 m. 08-26 sprendimo Nr. 72-321
 priedas

**KRETINGOS RAJONO SAVIVALDYBĖS DARBŲ SENIŪNIJOS LAUKŽEMĖS K.
 ILGOSIOS GATVĖS IŠDĖSTYMO PLANAS M 1:15000**

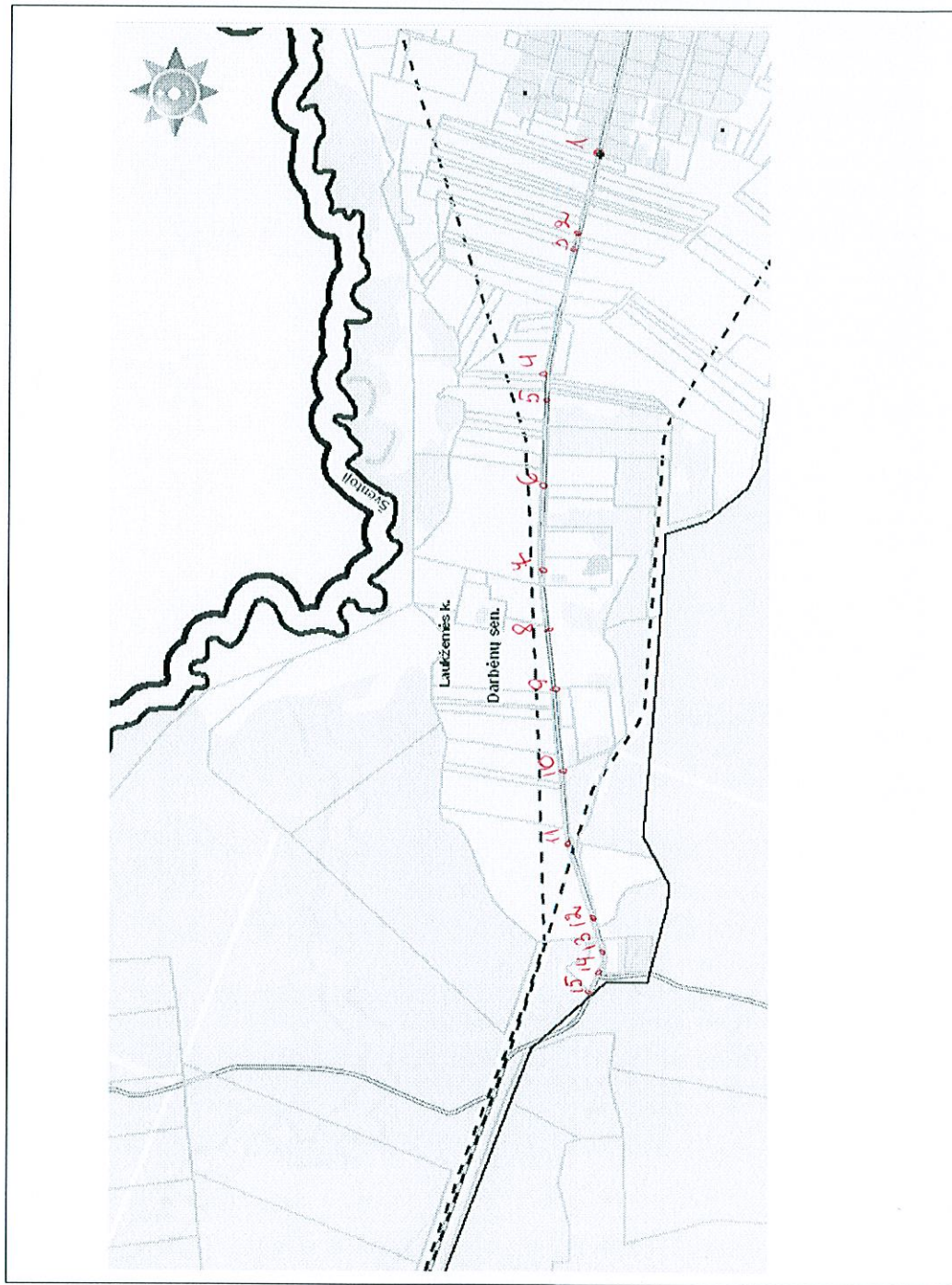


Kartografinis pagrindas			
Koordinacinių sistema			
Koordinacinių nustatymo būdas			
KOORDINACIŲ ŽINIARAŠTIS			
Nr. plane	X	Y	
1	6217643	326344	
2	6217876	326320	
3	6217979	326312	
4	6218178	326373	
5	6218212	326370	
6	6218260	326331	
7	6218411	326124	
8	6218516	325976	
9	6218551	325950	
10	6218606	325907	
11	6218633	325875	
12	6218699	325838	
13	6218739	325844	
14	6218805	325862	
15	6218917	325901	
16	6218981	325930	
17	6219005	325951	
18	6219140	326144	
19	6219288	326213	
20	6219460	326263	

		21	6219552	326290
		22	6219613	326319

Kretingos rajono savivaldybės tarybos
 2010 m. 08-26 sprendimo Nr. TR-321
 priedas

**KRETINGOS RAJONO SAVIVALDYBĖS DARBŲ SENIŪNIJOS LAUKŽEMĖS K.
 MALŪNO GATVĖS IŠDĖSTYMO PLANAS M 1:10000**



Kartografinis pagrindas		Koordinatų sistema		Koordinatų nustatymo būdas	
KOORDINAČIŲ ŽINIAŲ ŽINIAŠČIS					
Nr. plane	X	Y			
1	6218807	325420			
2	6218837	325301			
3	6218837	325275			
4	6218911	324988			
5	6218919	324954			
6	6218920	324721			
7	6218928	324560			
8	6218914	324441			
9	6218896	324300			
10	6218880	324141			
11	6218872	324014			
12	6218806	323820			
13	6218790	323757			
14	6218808	323722			
15	6218817	323684			