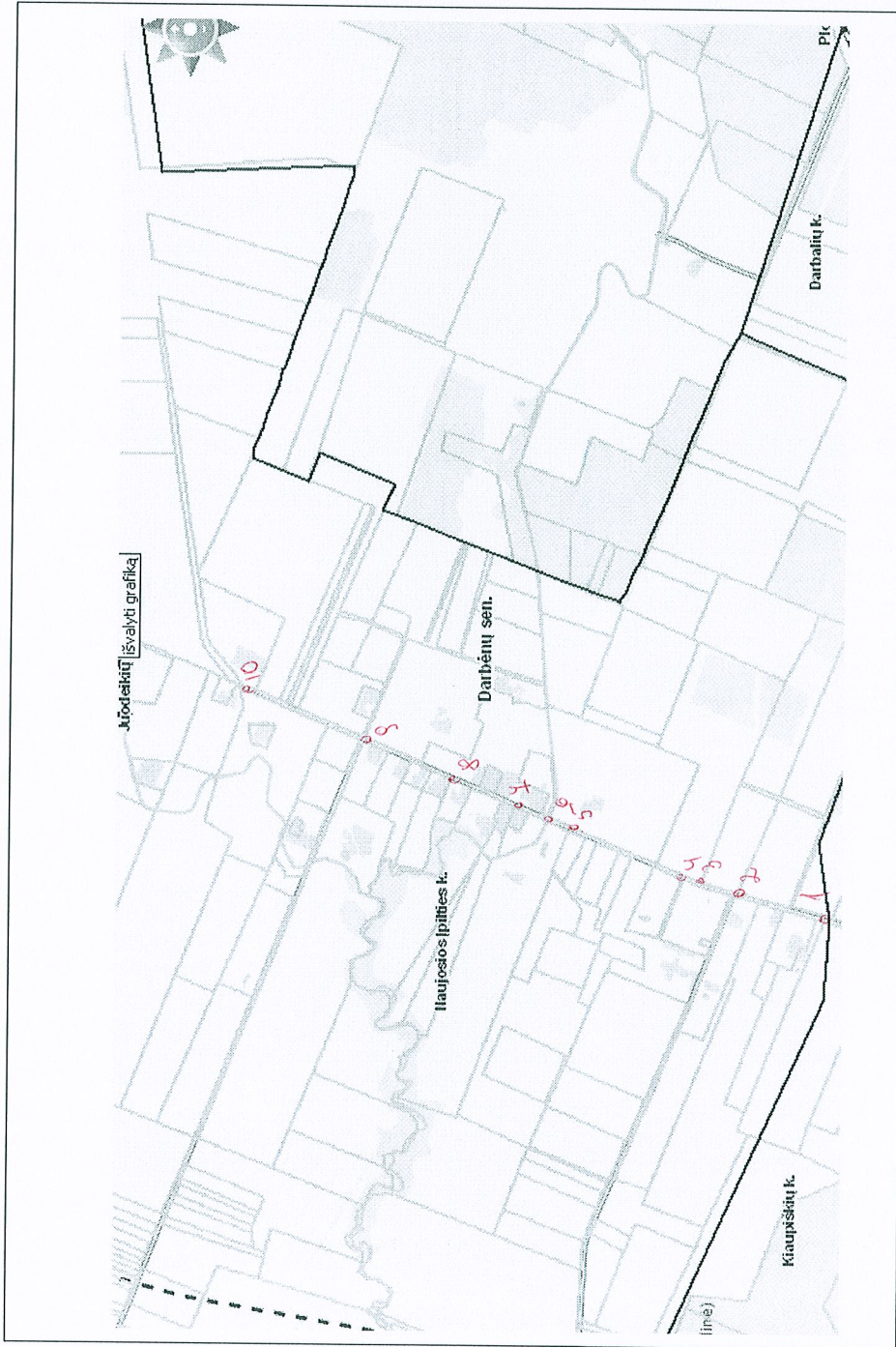


Kretingos rajono savivaldybės tarybos
 2010 m. 08-26 sprendimo Nr. T2-321
 priedas

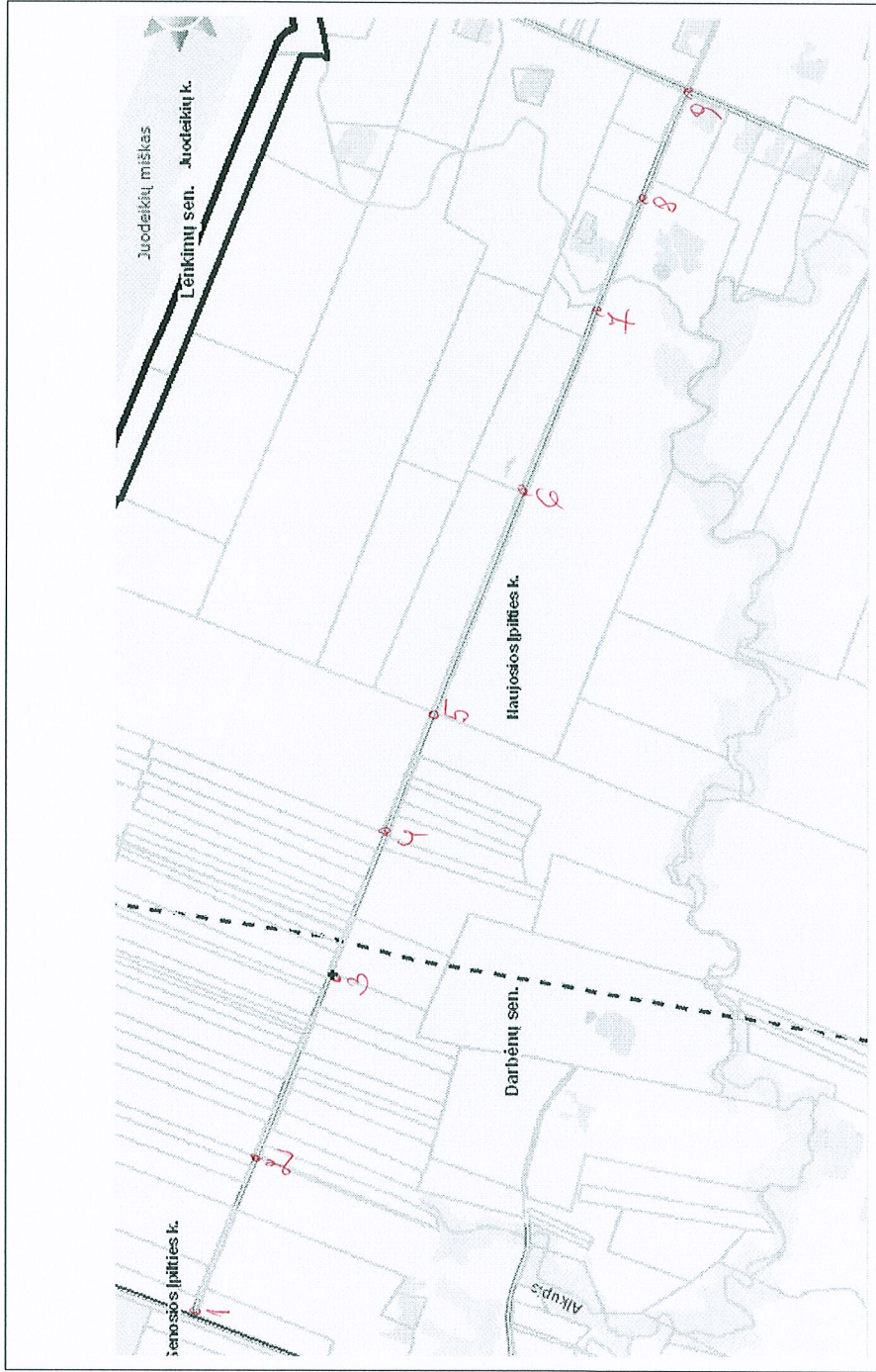
**KRETINGOS RAJONO SAVIVALDYBĖS DARBŲ SENIŪNIJOS NAUJOSIOS IPILTIES K.
 CENTRINĖS GATVĖS IŠDĖSTYMO PLANAS M 1:10000**



Kartografinis pagrindas			
Koordinacių sistema			
Koordinacių nustatymo būdas			
KOORDINACIŲ ŽINIARAŠTIS			
Nr. plane	X	Y	
1	6223052	331889	
2	6223314	331957	
3	6223381	331976	
4	6223532	332063	
5	6223742	332123	
6	6223845	332159	
7	6223937	332203	
8	6224060	332254	
9	6224365	332381	
10	6224731	332534	

Kretingos rajono savivaldybės tarybos
2010 m. *08-26* sprendimo Nr. *TR-321*
priedas

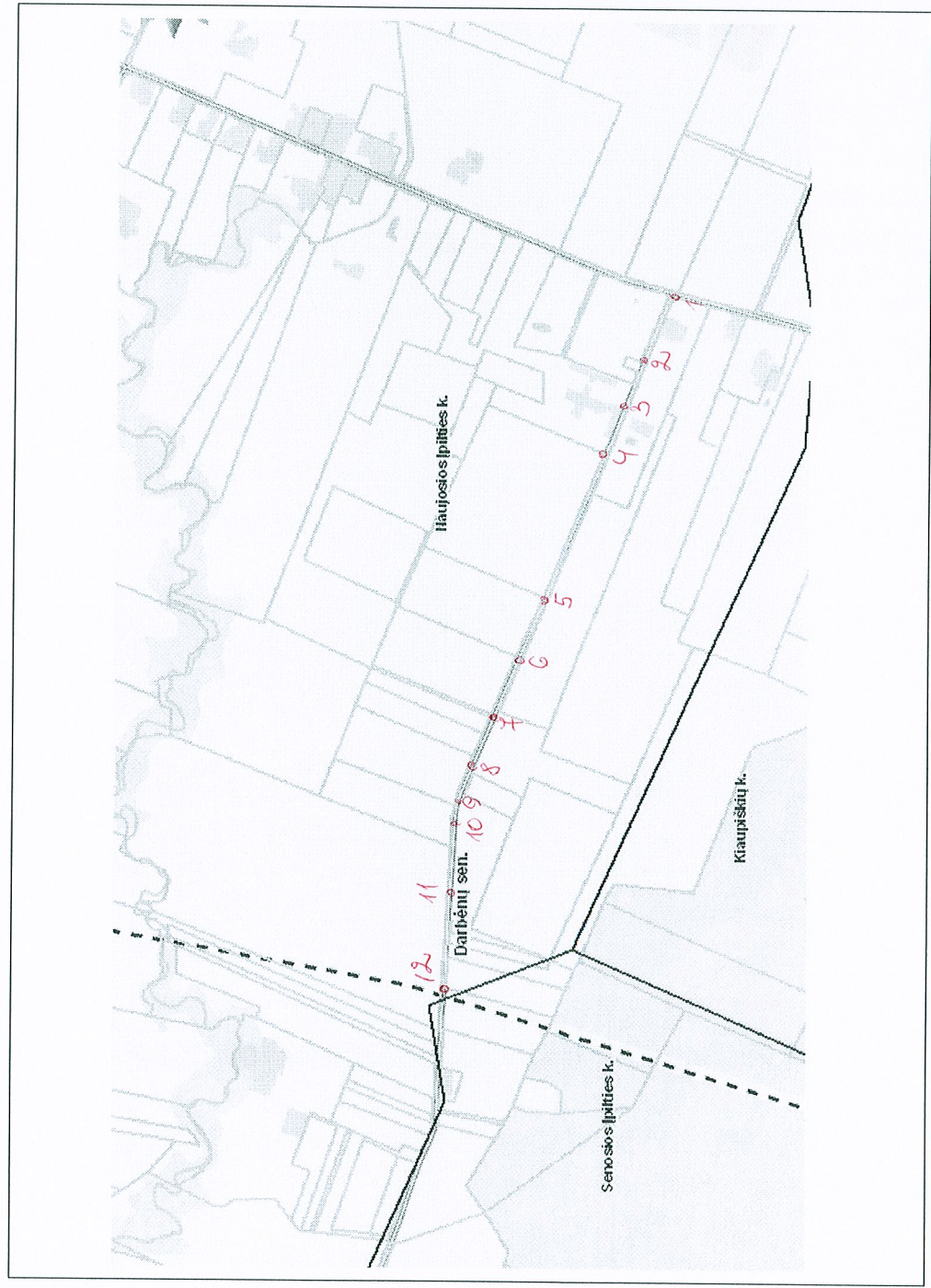
**KRETINGOS RAJONO SAVIVALDYBĖS DARBŲ SENIŪNIJOS NAUJOSIOS IPILTIES K.
SMILTELĖS GATVĖS IŠDĖSTYMO PLANAS M 1:10000**



Kartografinis pagrindas			
Koordinacių sistema			
Koordinacių nustatymo būdas			
KOORDINACIŲ ŽINIARAŠTIS			
Nr. plane	X	Y	
1	6225274	330173	
2	6225128	330524	
3	6225028	330789	
4	6224930	331014	
5	6224832	331257	
6	6224678	331657	
7	6224538	331998	
8	6224459	332175	
9	6224379	332374	

Kretingos rajono savivaldybės tarybos
 2010 m. 08-26 sprendimo Nr. *TR-321*
 priedas

KRETINGOS RAJONO SAVIVALDYBĖS DARBŲ SENIŪNIJOS NAUJOSIOS LAUKŲ GATVĖS IŠDĖSTYMO PLANAS M 1:10000



Kartografinis pagrindas		
Koordinacijų sistema		
Koordinacijų nustatymo būdas		
KOORDINACIJŲ ŽINIARAŠTIS		
Nr. plane	X	Y
1	6223320	331952
2	6223373	331823
3	6223407	331733
4	6223441	331648
5	6222355	331378
6	6223608	331256
7	6223653	331145
8	6223698	331039
9	6223719	330992
10	6223727	330955
11	6223793	330755
12	6223747	330912