

Kretingos rajono savivaldybės tarybos
 2010 m. 08-26 sprendimo Nr. T2-321
 priedas

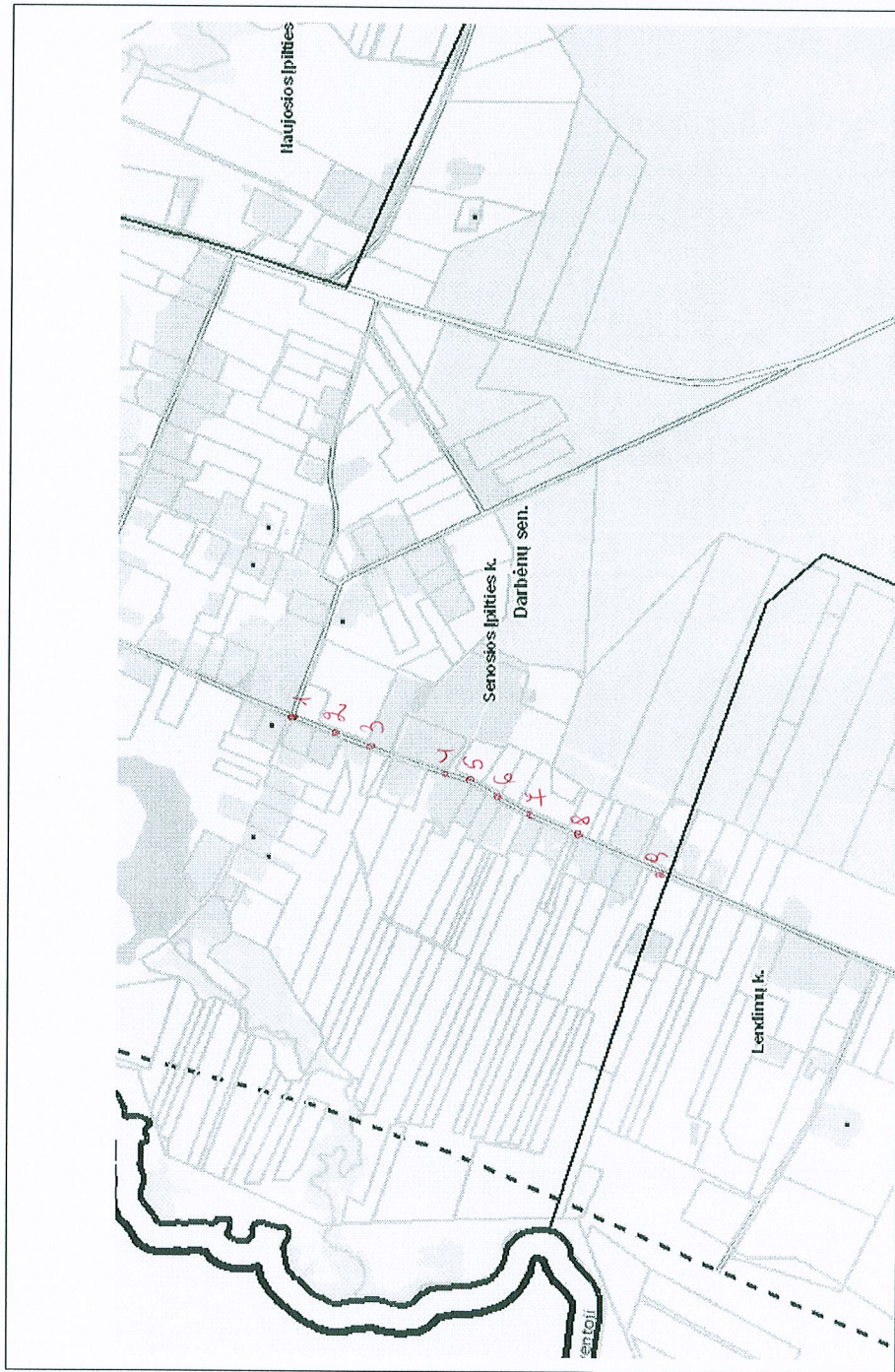
**KRETINGOS RAJONO SAVIVALDYBĖS DARBŲ SENIŪNIJOS SENOSIOS IPILTIES K.
 PILIAKALNIO GATVĖS IŠDĖSTYMO PLANAS M 1:10000**



Kartografinis pagrindas		
Koordinacių sistema		
Koordinacių nustatymo būdas		
KOORDINAČIŲ ŽINIARAŠTIS		
Nr. plane	X	Y
1	6222193	330123
2	6222653	329897
3	6223062	329715
4	6223292	329604
5	6223371	329592
6	6223383	329560
7	6223598	329445
8	6223788	329358
9	6223901	329304
10	6224012	329248
11	6224040	329225
12	6224076	329133
13	6224127	329006

Kretingos rajono savivaldybės tarybos
2010 m. 08-26 sprendimo Nr. T2-321
priedas

**KRETINGOS RAJONO SAVIVALDYBĖS DARBŲ SENIŪNIJOS SENOSIOS ĮPILTIES K.
MOKYKLOS GATVĖS IŠDĖSTYMO PLANAS M 1:10000**



Kartografinis pagrindas		
Koordinacių sistema		
Koordinacių nustatymo būdas		
KOORDINACIŲ ŽINIARAŠTIS		
Nr. plane	X	Y
1	3224126	329000
2	6224026	328958
3	6223957	328937
4	6223859	328905
5	6223811	328887
6	6223769	328860
7	6223716	328834
8	6223594	328783
9	6223473	328728

Kretingos rajono savivaldybės tarybos
2010 m. 08-26 sprendimo Nr. J22-321
priedas

**KRETINGOS RAJONO SAVIVALDYBĖS DARBŲ SENIŪNIJOS SENOSIOS IPILTIES K.
TVENKINIO GATVĖS IŠDĖSTYMO PLANAS M 1:10000**



Kartografinis pagrindas		Koordinatinių sistemų	
Koordinatinių sistemų		Koordinatinių nustatymo būdas	
KOORDINAČIŲ ŽINIARAŠTIS			
Nr. plane	X	Y	
1	6224138	328997	
2	6224165	328934	
3	6224195	328850	
4	6224233	328870	
5	6224269	328691	
6	6224347	328609	

Kretingos rajono savivaldybės tarybos
2010 m. 08-26 sprendimo Nr. IR-321
priedas

**KRETINGOS RAJONO SAVIVALDYBĖS DARBŲ SENIŪNIJOS SENOSIOS IPILTIES K.
KURTO SKROBLIO GATVĖS IŠDĖSTYMO PLANAS M 1:10000**



Kartografinis pagrindas			
Koordinacių sistema			
Koordinacių nustatymo būdas			
KOORDINACIŲ ŽINIARAŠTIS			
Nr. plane	X	Y	
1	6224135	329000	
2	6224235	329040	
3	6224267	329059	
4	6224336	329088	
5	6224402	329114	
6	6224487	329151	
7	6224503	329180	

Kretingos rajono savivaldybės tarybos
 2010 m. 08-26 sprendimo Nr. T2-321
 priedas

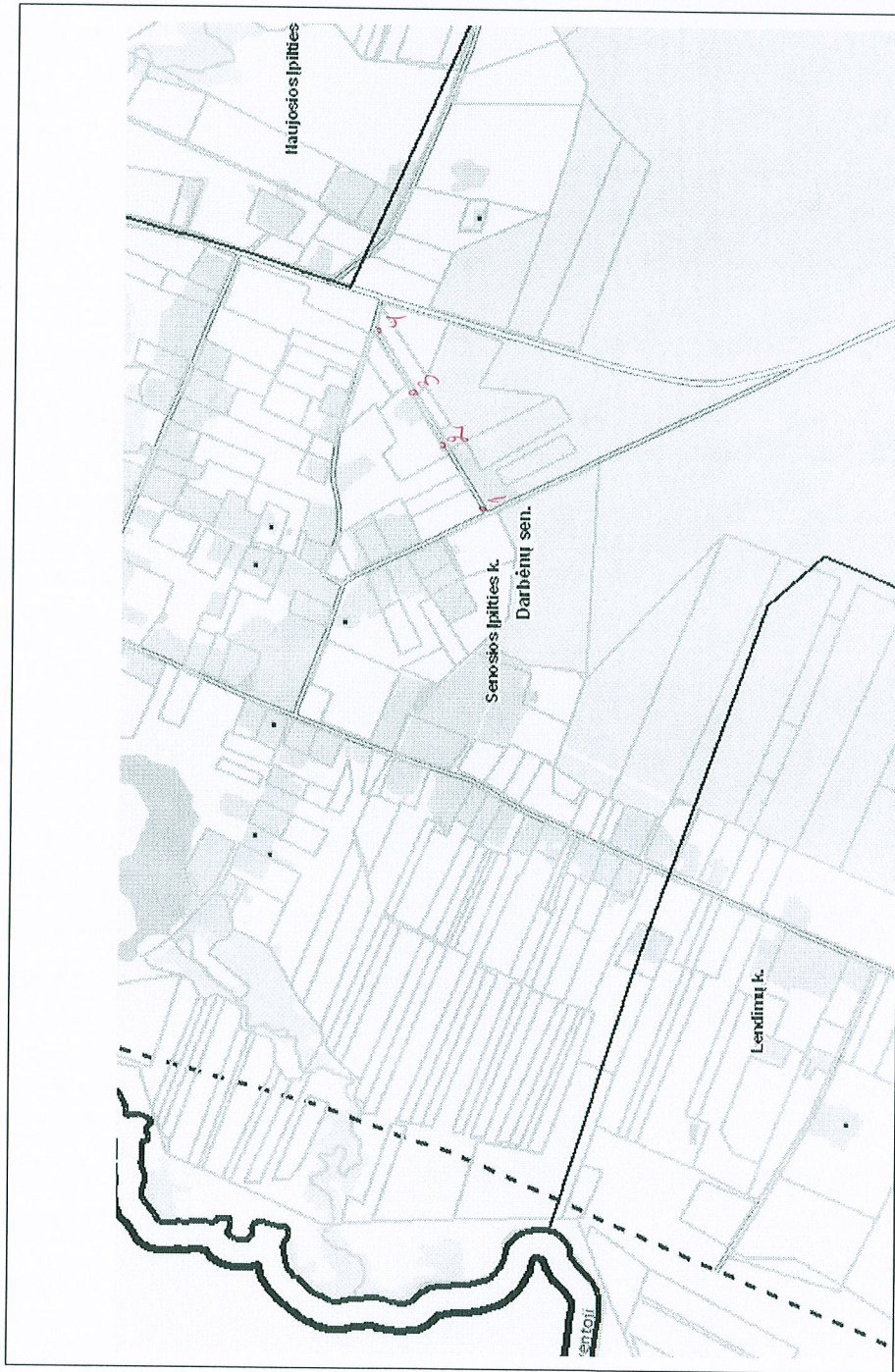
**KRETINGOS RAJONO SAVIVALDYBĖS DARBŲ SENIŪNIJOS SENOSIOS IPILTIES K.
 SODŽIAUS GATVĖS IŠDĖSTYMO PLANAS M 1:10000**



Kartografinis pagrindas		Koordinacijų sistema		Koordinacijų nustatymo būdas	
KOORDINACIJŲ ŽINIARAŠTIS					
Nr. plane	X	Y			
1	6224243	329813			
2	6224280	329709			
3	6224299	329656			
4	6224346	329559			
5	6224415	329398			
6	6224447	329318			
7	6224504	329203			
8	6224520	329158			
9	6224549	329115			
10	6224583	329070			
11	6224623	329015			
12	6224644	328975			
13	6224657	328959			
14	6224731	328930			
15	6224848	328660			

Kretingos rajono savivaldybės tarybos
2010 m. 08-26 sprendimo Nr. T2-321
priedas

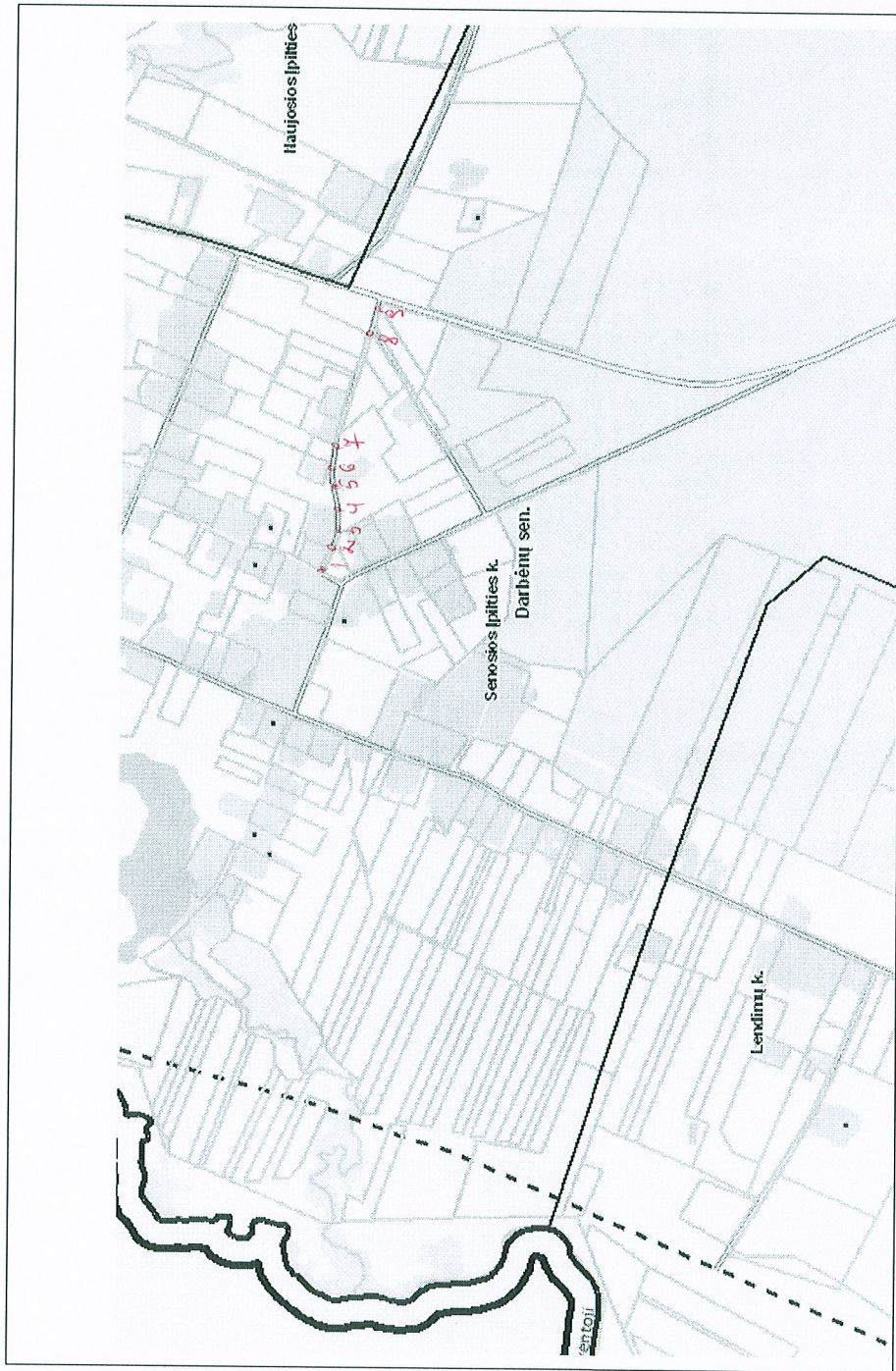
**KRETINGOS RAJONO SAVIVALDYBĖS DARBŲ SENIŪNIJOS SENOSIOS ĮPILTIES K.
MIŠKO GATVĖS IŠDĖSTYMO PLANAS M 1:10000**



Kartografinis pagrindas			
Koordinacių sistema			
Koordinacių nustatymo būdas			
KOORDINACIŲ ŽINIARAŠTIS			
Nr. plane	X	Y	
1	6223797	329362	
2	6223884	329499	
3	6223918	329556	
4	6223996	329679	

Kretingos rajono savivaldybės tarybos
2010 m. 08-26 sprendimo Nr. IR-321
priedas

**KRETINGOS RAJONO SAVIVALDYBĖS DARBŲ SENIŪNIJOS SENOSIOS IPILTIES K.
TAKO GATVĖS IŠDĖSTYMO PLANAS M 1:10000**



Kartografinis pagrindas		X	Y
Koordinacių sistema			
Koordinacių nustatymo būdas		X	Y
KOORDINACIŲ ŽINIAVAŽIŠTIS			
Nr. plane			
1		6224085	339256
2		6224067	329298
3		6224056	329332
4		6224061	329380
5		6224069	329417
6		6224067	329473
7		6224059	329520
8		6224006	329676
9		6223985	329732

Kretingos rajono savivaldybės tarybos
2010 m. 08-26 sprendimo Nr. IR-321
priedas

**KRETINGOS RAJONO SAVIVALDYBĖS DARBŲ SENIŪNIJOS SENOSIOS ĮPILTIES K.
VIDURINĖS GATVĖS IŠDĖSTYMO PLANAS M 1:10000**



Kartografinis pagrindas		
Koordinacių sistema		
Koordinacių nustatymo būdas		
KOORDINACIŲ ŽINIARAŠTIS		
Nr. plane	X	Y
1	6224051	329232
2	6224086	329256
3	6224128	329277
4	6224168	329290
5	6224215	329303
6	6224245	329306
7	6224279	329327
8	6224358	329361
9	6224414	329385

Kretingos rajono savivaldybės tarybos
2010 m. 08-26 sprendimo Nr. T2-321
priedas

**KRETINGOS RAJONO ŠAVIVALDYBĖS DARBŲ SENIŪNIJOS SENOSIOS ĮPILTIES K.
PAMIŠKĖS GATVĖS IŠDĖSTYMO PLANAS M 1:10000**



Kartografinis pagrindas		
Koordinacių sistema		
Koordinacių nustatymo būdas		
KOORDINAČIŲ ŽINIARAŠTIS		
Nr. plane	X	Y
1	6223870	329317
2	6223851	329277
3	6223839	329241

Kretingos rajono savivaldybės tarybos
 2010 m. 08-26 sprendimo Nr. T2-321
 priedas

**KRETINGOS RAJONO SAVIVALDYBĖS DARBŲ SENIŪNIJOS SENOSIOS IPILTIES K.
 SKUODO GATVĖS IŠDĖSTYMO PLANAS M 1:20000**



Kartografinis pagrindas			
Koordinacinių sistema			
Koordinacinių nustatymo būdas			
KOORDINACIŲ ŽINIAVAISIŠ			
Nr. plane	X	Y	
1	6223387	329597	
2	6223462	329601	
3	6223621	329645	
4	6223772	329680	
5	6223982	329740	
6	6224232	329803	
7	6224528	329885	
8	6224643	329912	
9	6224813	329980	
10	6225024	330063	
11	6225861	330377	