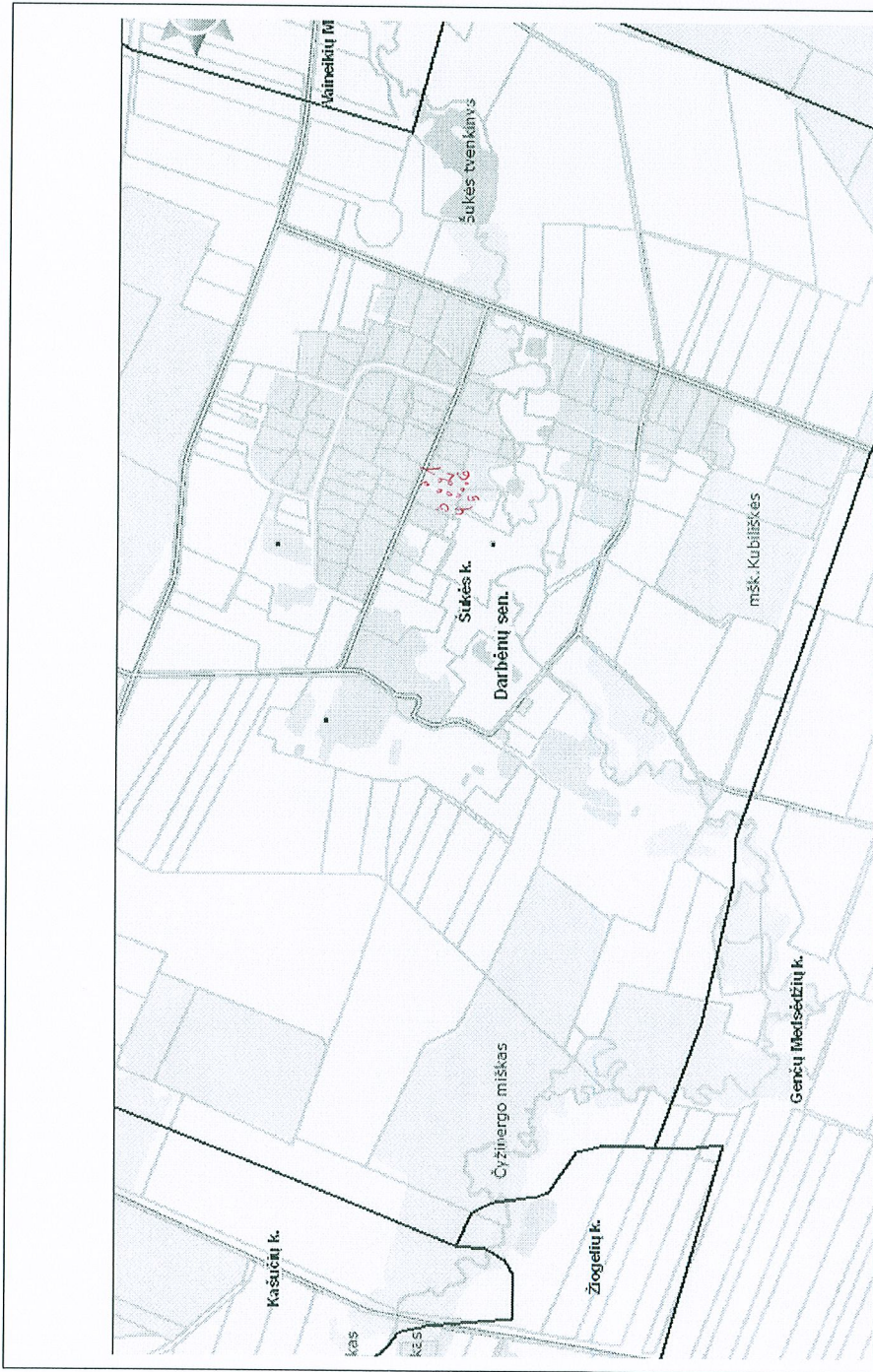


Kretingos rajono savivaldybės tarybos
2010 m. 08-26 sprendimo Nr. T22-321
priedas

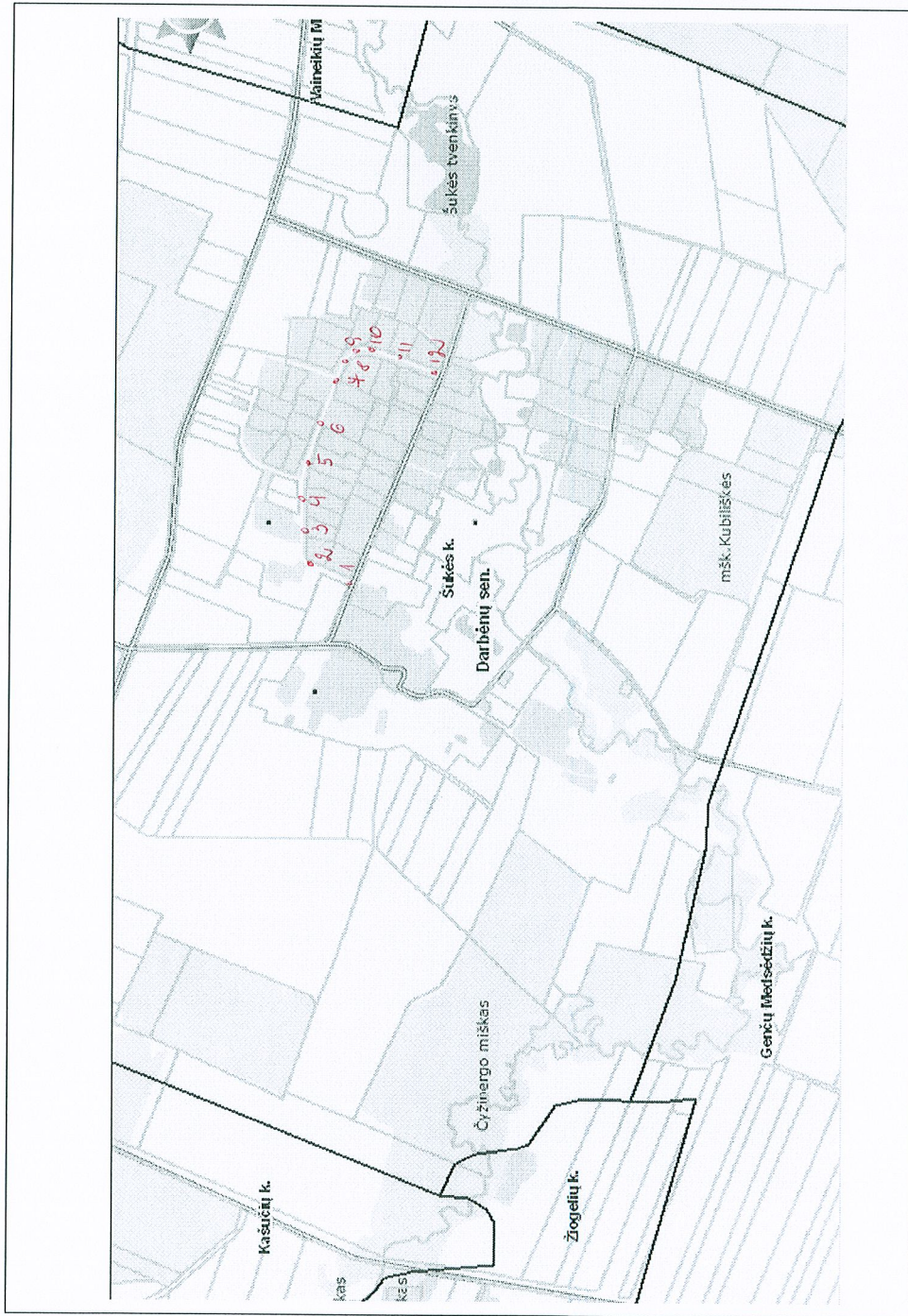
**KRETINGOS RAJONO SAVIVALDYBĖS DARBŪ SENIŪNIJOS ŠUKĖS K.
DONATO RANGOS GATVĖS IŠDĖSTYMO PLANAS M 1:10000**



Kartografinis pagrindas		Y	
Koordinacijų sistema		X	Y
Koordinacijų nustatymo būdas			
KOORDINACIJŲ ŽINIARAŠTIS			
Nr. plane	X	Y	
1	6208413	334635	
2	6208388	334625	
3	6208372	334619	
4	6208350	334611	
5	6208341	334614	
6	6208335	334626	

Kretingos rajono savivaldybės tarybos
 2010 m. 08-26 sprendimo Nr. T2-321
 priedas

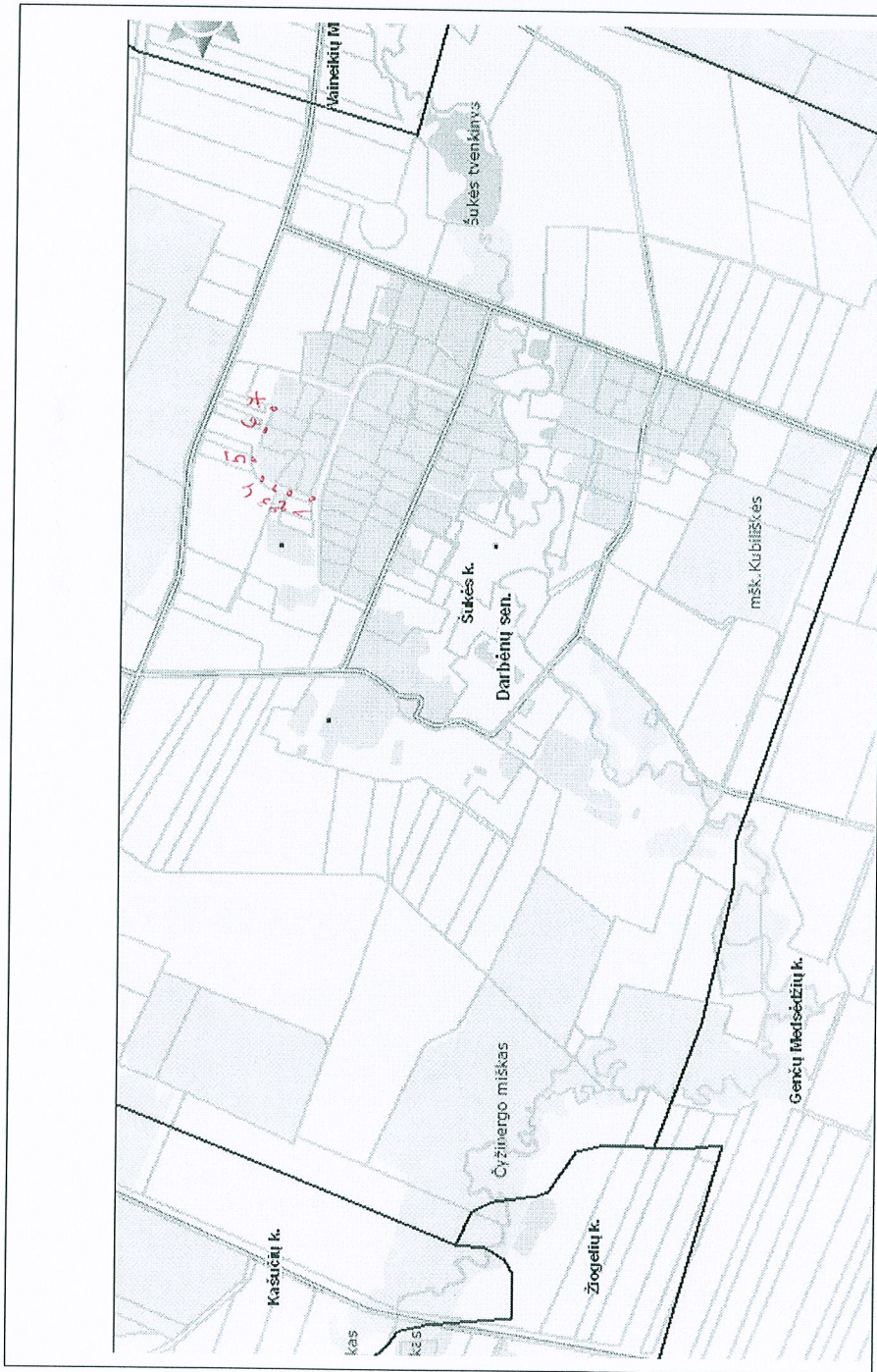
**KRETINGOS RAJONO SAVIVALDYBĖS DARBŲ SENIŪNIJOS ŠUKĖS K.
 VINGIO GATVĖS IŠDĖSTYMO PLANAS M 1:10000**



Kartografinis pagrindas		
Koordinacių sistema		
Koordinacių nustatymo būdas		
KOORDINACIŲ ŽINIARAŠTIS		
Nr. plotas	X	Y
1	6208520	334407
2	6208604	334451
3	6208614	334538
4	6208614	334602
5	6208596	334649
6	6208566	334729
7	6208548	334790
8	6208524	334834
9	6208510	334846
10	6208481	334850
11	6208443	334836
12	6208350	334802

Kretingos rajono savivaldybės tarybos
 2010 m. 08-26 sprendimo Nr. *TR-321*
 priedas

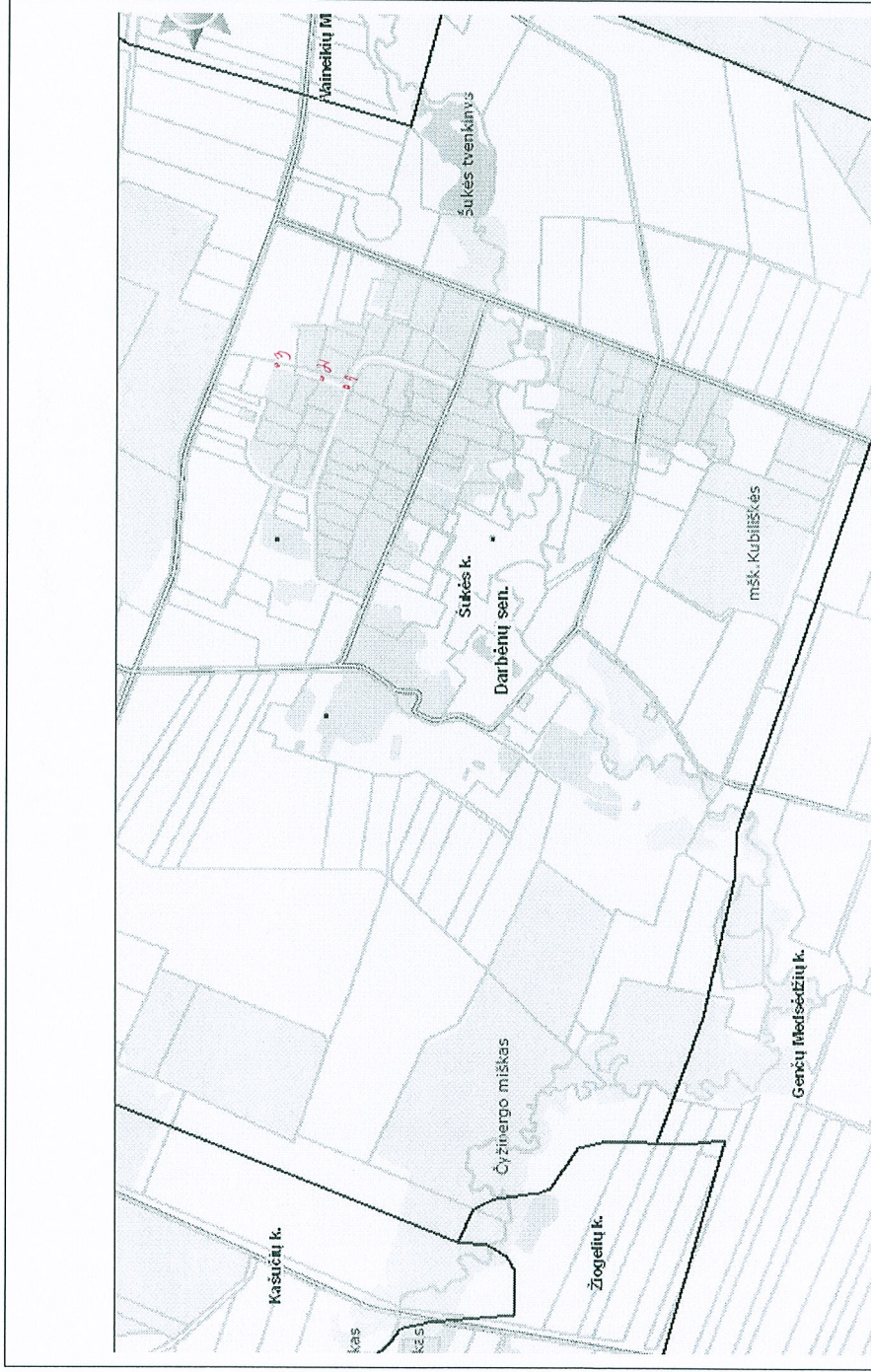
**KRETINGOS RAJONO SAVIVALDYBĖS DARBŲ SENIŪNIJOS ŠUKĖS K.
 RYTO GATVĖS IŠDĖSTYMO PLANAS M 1:10000**



Kartografinis pagrindas		
Koordinacių sistema		
Koordinacių nustatymo būdas		
KOORDINAČIŲ ŽINIARAŠTIS		
Nr. plane	X	Y
1	6208616	334605
2	6208683	334625
3	6208709	334645
4	6208721	334667
5	6208725	334699
6	6208709	334740
7	6208695	334770

Kretingos rajono savivaldybės tarybos
2010 m. 08-26 sprendimo Nr. 12-321
priedas

**KRETINGOS RAJONO SAVIVALDYBĖS DARBŲ SENIŪNIJOS ŠUKĖS K.
LIEPŲ GATVĖS IŠDĖSTYMO PLANAS M 1:10000**



Kartografinis pagrindas		
Koordinacijų sistema		
Koordinacijų nustatymo būdas		
KOORDINACIJŲ ŽINIARAŠTIS		
Nr. plane	X	Y
1	6208552	334796
2	6208586	334808
3	6208636	334824

Kretingos rajono savivaldybės tarybos
 2010 m. 08-26 sprendimo Nr. T2-321
 priedas

**KRETINGOS RAJONO SAVIVALDYBĖS DARBŲ SENIŪNIJOS ŠUKĖS K.
 ANTANO ČYŽO GATVĖS IŠDĖSTYMO PLANAS M 1:10000**



Kartografinis pagrindas		Koordinatinių sistemų	
Koordinatinių sistemų		Koordinatinių nustatymo būdas	
KOORDINAČIŲ ŽINIARAŠTIS			
Nr. plotas	X	Y	
1	6208925	334282	
2	6208711	334288	
3	6208554	334296	
4	6208514	334401	
5	6208489	334463	
6	6208413	334637	
7	6208348	334794	
8	6208322	334875	
9	6208294	334953	

Kretingos rajono savivaldybės tarybos
2010 m. 08-26 sprendimo Nr. T2-321
priedas

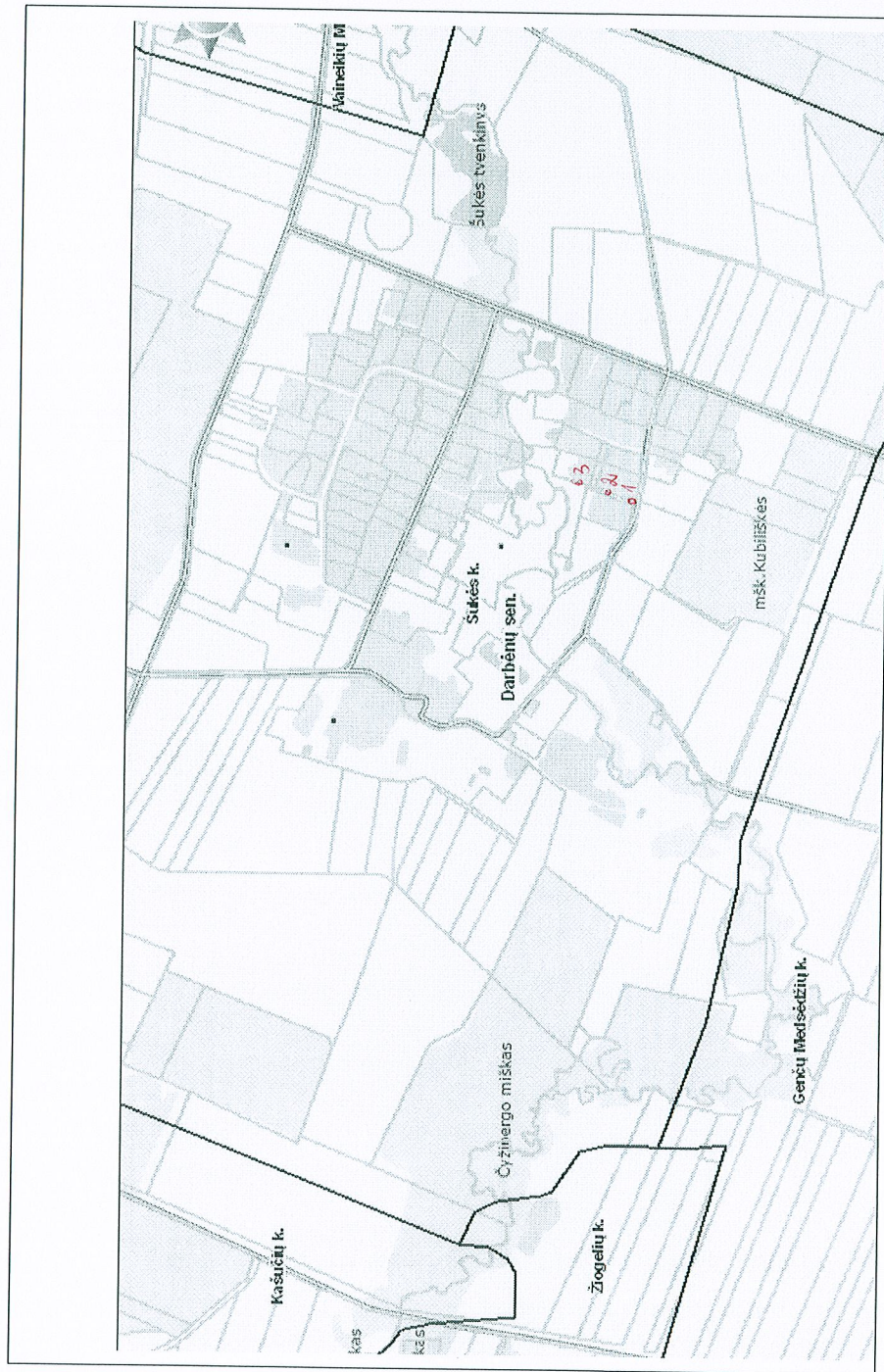
**KRETINGOS RAJONO SAVIVALDYBĖS DARBŲ SENIŪNIJOS ŠUKĖS K.
LINO GATVĖS IŠDĖSTYMO PLANAS M 1:10000**



Kartografinis pagrindas		
Koordinacių sistema		
Koordinacių nustatymo būdas		
KOORDINACIŲ ŽINIARAŠTIS		
Nr. plane	X	Y
1	6208422	334601
2	6208376	334584
3	6208347	334574
4	6208330	334566

Kretingos rajono savivaldybės tarybos
2010 m. 08-26 sprendimo Nr. T2-321
priedas

**KRETINGOS RAJONO SAVIVALDYBĖS DARBŲ SENIŪNIJOS ŠUKĖS K.
VAKARO GATVĖS IŠDĖSTYMO PLANAS M 1:10000**



Kartografinis pagrindas		
Koordinacijų sistema		
Koordinacijų nustatymo būdas		
KOORDINACIJŲ ŽINIARAŠTIS		
Nr. plane	X	Y
1	6208036	334610
2	6208115	334634
3	5208137	334646

Kretingos rajono savivaldybės tarybos
2010 m. 08-28 sprendimo Nr. IR-321
priedas

**KRETINGOS RAJONO SAVIVALDYBĖS DARBŲ SENIŪNIJOS ŠUKĖS K.
UŽUPIO GATVĖS IŠDĖSTYMO PLANAS M 1:10000**



Kartografinis pagrindas		
Koordinatų sistema		
Koordinatų nustatymo būdas		
KOORDINACIŲ ŽINIARAŠTIS		
Nr. plane	X	Y
1	6208018	334701
2	6208074	334715
3	6208092	334719
4	6208137	334739

Kretingos rajono savivaldybės tarybos
 2010 m. 08-26 sprendimo Nr. T2-321
 priedas

**KRETINGOS RAJONO SAVIVALDYBĖS DARBŪ SENIŪNIJOS ŠUKĖS K.
 MIŠKO GATVĖS IŠDĖSTYMO PLANAS M 1:10000**



Kartografinis pagrindas		Y	
Koordinacių sistema		X	Y
Koordinacių nustatymo būdas			
KOORDINACIŲ ŽINIARAŠTIS			
Nr.pla	ne	X	Y
1		6207976	334839
2		6208001	334758
3		6208013	334704
4		6208023	334613
5		6208033	334567
6		6208069	334522
7		6208122	334365
8		6208277	334179
9		6208335	334202
10		6208376	334194
11		6208418	334198
12		6208456	334220
13		6208462	334248
14		6208488	334266
15		6208515	334290
16		6208547	334294