

Kretingos rajono savivaldybės tarybos
 2010 m. 08-26 sprendimo Nr. IR-321
 priedas

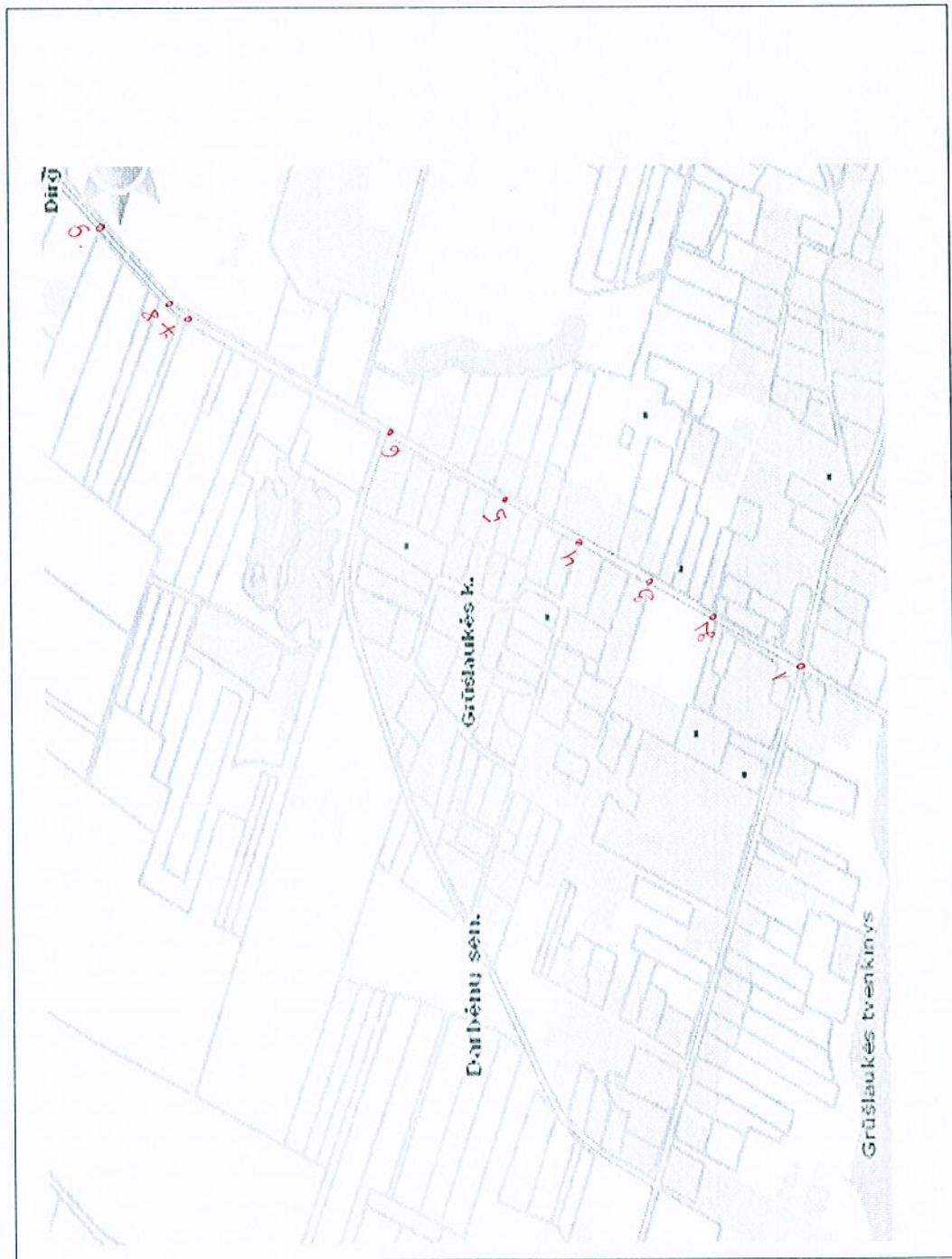
**KRETINGOS RAJONO SAVIVALDYBĖS DARBŲ SENIŪNIJOS GRŪŠLAUKĖS K.
 DARBŲ GATVĖS IŠDĖSTYMO PLANAS M 1:10000**



Kartografinis pagrindas		Y	
Koordinacių sistema		X	Y
Koordinacių nustatymo būdas			
KOORDINACIŲ ŽINIARAŠTIS			
Nr. plane	X	Y	
1	6218971	336786	
2	6218792	337215	
3	6218669	337512	
4	6218536	337867	
5	6218477	338015	
6	6218408	338187	
7	6218286	338496	
8	6218236	338642	
9	6218218	338674	
10	6218178	338715	
11	6218148	338774	
12	6218122	338866	
13	6218084	338978	
14	6218049	339054	
15	6218021	339093	
16	6217873	339300	

Kretingos rajono savivaldybės tarybos
2010 m. 08-28 sprendimo Nr. *TL-321*
priedas

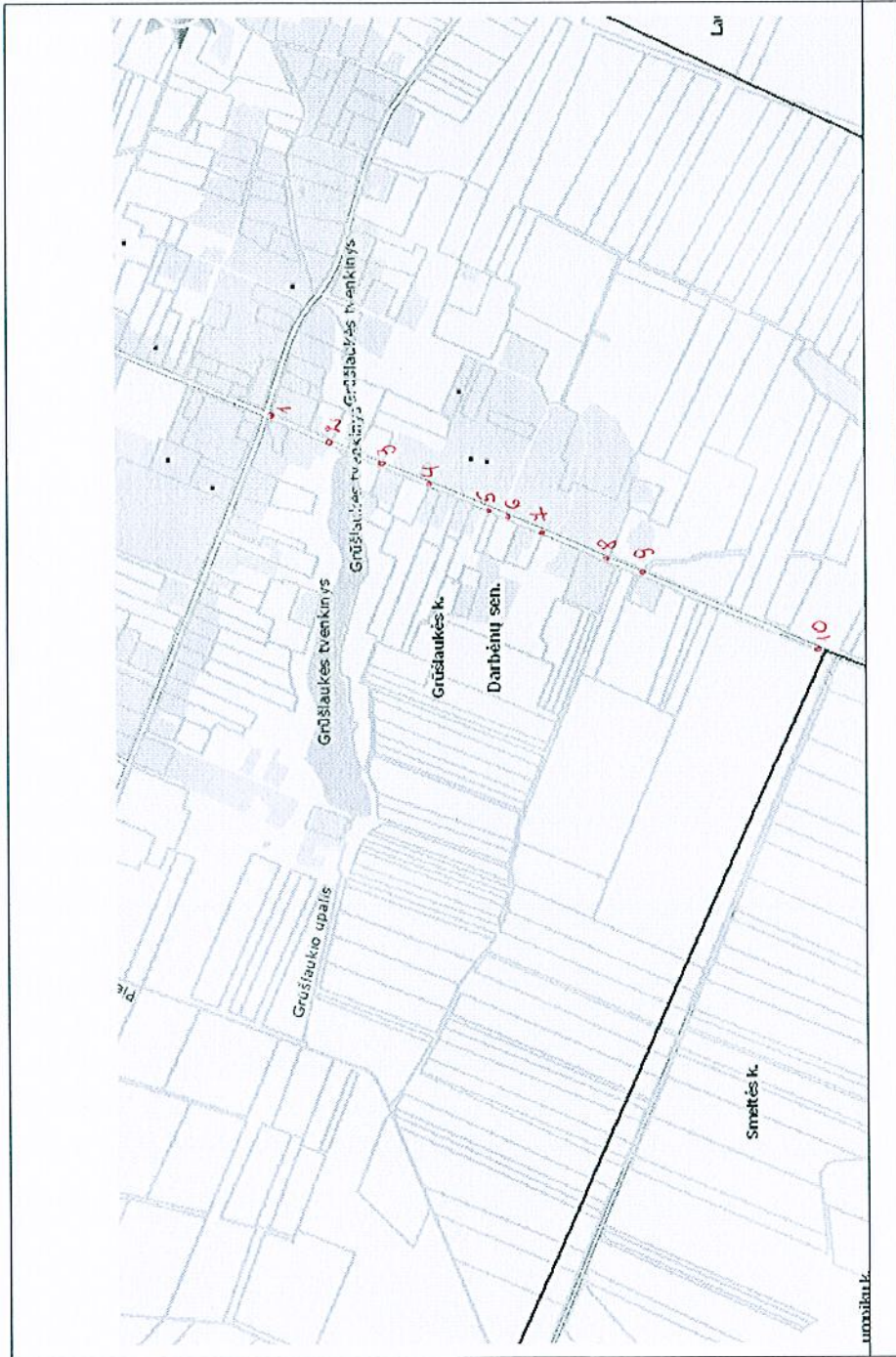
**KRETINGOS RAJONO SAVIVALDYBĖS DARBŲ SENIŪNIJOS GRŪŠLAUKĖS K.
PELDŽIŲ GATVĖS IŠDĖSTYMO PLANAS M 1:10000**



Kartografinis pagrindas		Koordinatinių sistemų		Koordinatinių nustatymo būdas	
KOORDINACIŲ ŽINIARAŠTIS					
Nr. plane	X	Y			
1	6218292	338499			
2	6218433	338552			
3	6218528	338596			
4	6218641	338646			
5	6218766	338695			
6	6218971	338781			
7	6219311	338930			
8	6219339	338942			
9	6219510	339081			

Kretingos rajono savivaldybės tarybos
 2010 m. 08-28 sprendimo Nr. T2-321
 priedas

**KRETINGOS RAJONO SAVIVALDYBĖS DARBŲ SENIŪNIJOS GRUŠLAUKĖS K.
 VAINIKIŲ GATVĖS IŠDĖSTYMO PLANAS M 1:10000**



Kartografinis pagrindas		
Koordinacių sistema		
Koordinacių nustatymo būdas		
KOORDINACIŲ ŽINIARAŠTIS		
Nr. plane	X	Y
1	6218274	338499
2	6218155	338443
3	6218065	338406
4	6217986	338367
5	6217875	338322
6	6217846	338316
7	6217758	338279
8	6217663	338234
9	6217592	338210
10	6217285	338070

Kretingos rajono savivaldybės tarybos
 2010 m. 08-26 sprendimo Nr. 12-321
 priedas

**KRETINGOS RAJONO SAVIVALDYBĖS DARBŲ SENIŪNIJOS GRŪŠLAUKĖS K.
 SMĖLIO GATVĖS IŠDĖSTYMO PLANAS M 1:10000**



Kartografinis pagrindas		
Koordinacijų sistema		
Koordinacijų nustatymo būdas		
KOORDINACIJŲ ŽINIAŠTIS		
Nr. plane	X	Y
1	621777	338278
2	6217809	338208
3	6217827	338168
4	6217839	338139
5	6217847	338117
6	6217857	338111
7	6217900	338117
8	6217948	338129

Kretingos rajono savivaldybės tarybos
 2010 m. 08-26 sprendimo Nr. IR-321
 priedas

**KRETINGOS RAJONO SAVIVALDYBĖS DARBŲ SENIŪNIJOS GRŪŠLAUKĖS K.
 ŽALIOSIOS GATVĖS IŠDĖSTYMO PLANAS M 1:10000**



Kartografinis pagrindas		Y	
Koordinatinių sistema		X	Y
Koordinatinių nustatymo būdas			
KOORDINATIŲ ŽINIAVAIŠTIS			
Nr. plane	X	Y	
1	6218176	338708	
2	6218109	338682	
3	6218069	338663	
4	6218009	338443	
5	6217912	338601	
6	6217888	338587	
7	6217853	338573	
8	6217791	338555	
9	6217767	338512	
10	6217789	338470	
11	6217803	338438	
12	6217815	338397	
13	6217831	338357	
14	6217853	338317	

Kretingos rajono savivaldybės tarybos
 2010 m. 08-26 sprendimo Nr. T2-321
 priedas

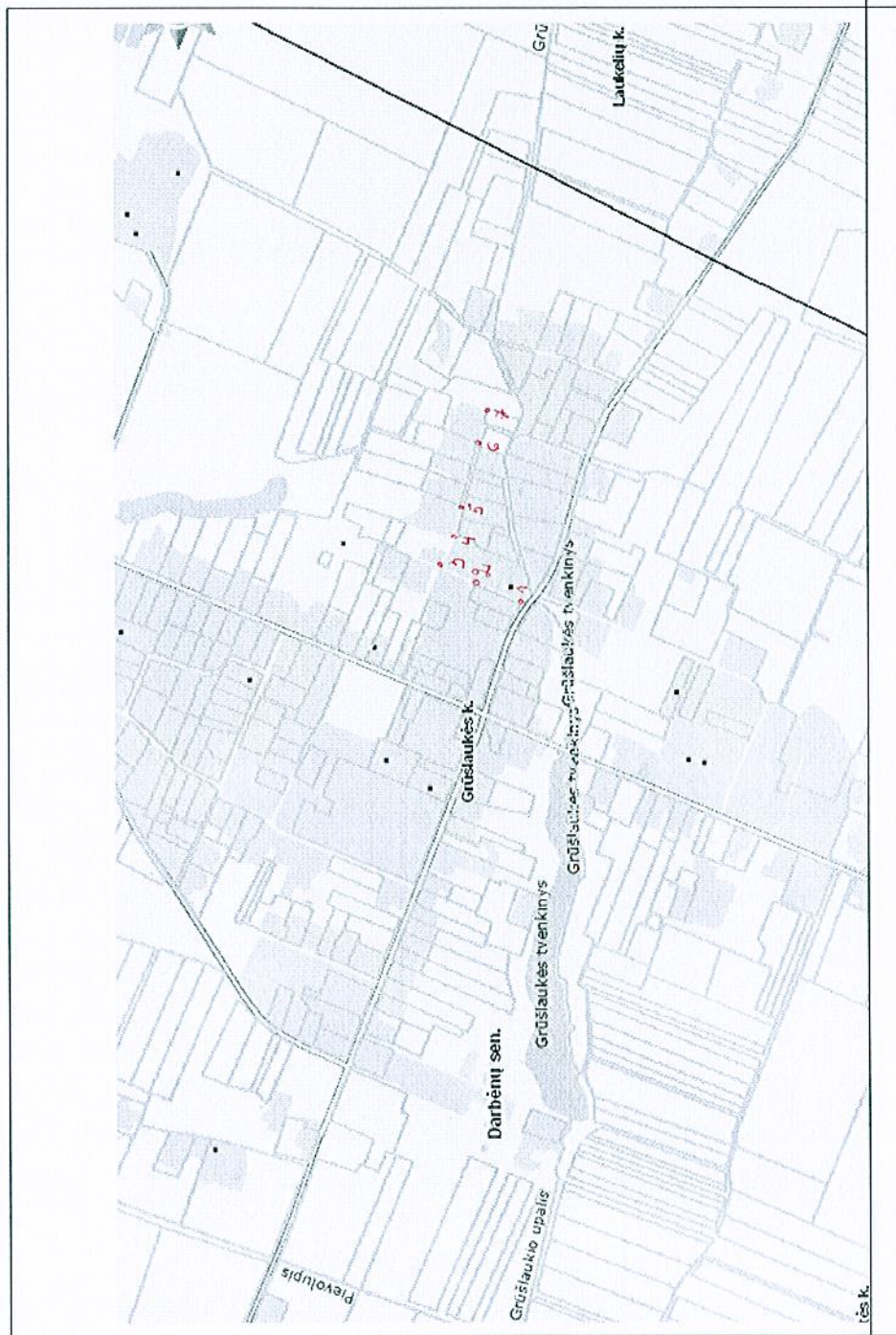
**KRETINGOS RAJONO SAVIVALDYBĖS DARBŪ SENIŪNIJOS GRUŠLAUKĖS K.
 VAKARŲ GATVĖS IŠDĖSTYMO PLANAS M 1:10000**



Kartografinis pagrindas		Kartografinis pagrindas	
Koordinatų sistema		Koordinatų sistema	
Koordinatų nustatymo būdas		Koordinatų nustatymo būdas	
KOORDINACIŲ ŽINIARAŠTIS			
Nr. plane	X	Y	
1	6218030	339096	
2	6218081	339125	
3	6218111	339135	
4	6218154	339147	
5	6218186	339153	
6	6218259	339175	
7	6218283	339186	
8	6218303	339192	
9	6218323	339212	
10	6218379	339264	
11	6218412	339290	
12	6218488	339335	
13	6218625	339409	
14	6218769	339478	

Kretingos rajono savivaldybės tarybos
2010 m. 08-28 sprendimo Nr. T2-321
priedas

**KRETINGOS RAJONO SAVIVALDYBĖS DARBŲ SENIŪNIJOS GRŪŠLAUKĖS K.
SAULĖTEKIO GATVĖS IŠDĖSTYMO PLANAS M 1:10000**



Kartografinis pagrindas		X	Y
Koordinaciū sistema			
Koordinaciū nustatymo būdas			
KOORDINACIŲ ŽINIARASTIS			
Nr. plane		X	Y
1		6218208	338689
2		6218298	338734
3		6218351	338769
4		6218335	338808
5		6218319	338872
6		6218286	338988
7		6218274	339050

Kretingos rajono savivaldybės tarybos
2010 m. 08-28 sprendimo Nr. T2-321
priedas

**KRETINGOS RAJONO SAVIVALDYBĖS DARBŲ SENIŪNIJOS GRUŠLAUKĖS K.
KLEVŲ GATVĖS IŠDĖSTYMO PLANAS M 1:10000**



Kartografinis pagrindas		
Koordinacijų sistema		
Koordinacijų nustatymo būdas		
KOORDINACIJŲ ŽINIARAŠTIS		
Nr. plane	X	Y
1	6218528	338601
2	6218569	338491
3	6218595	338447
4	6218626	338388
5	6218646	338354
6	6218660	338306

Kretingos rajono savivaldybės tarybos
2010 m. 08-26 sprendimo Nr. 12-321
priedas

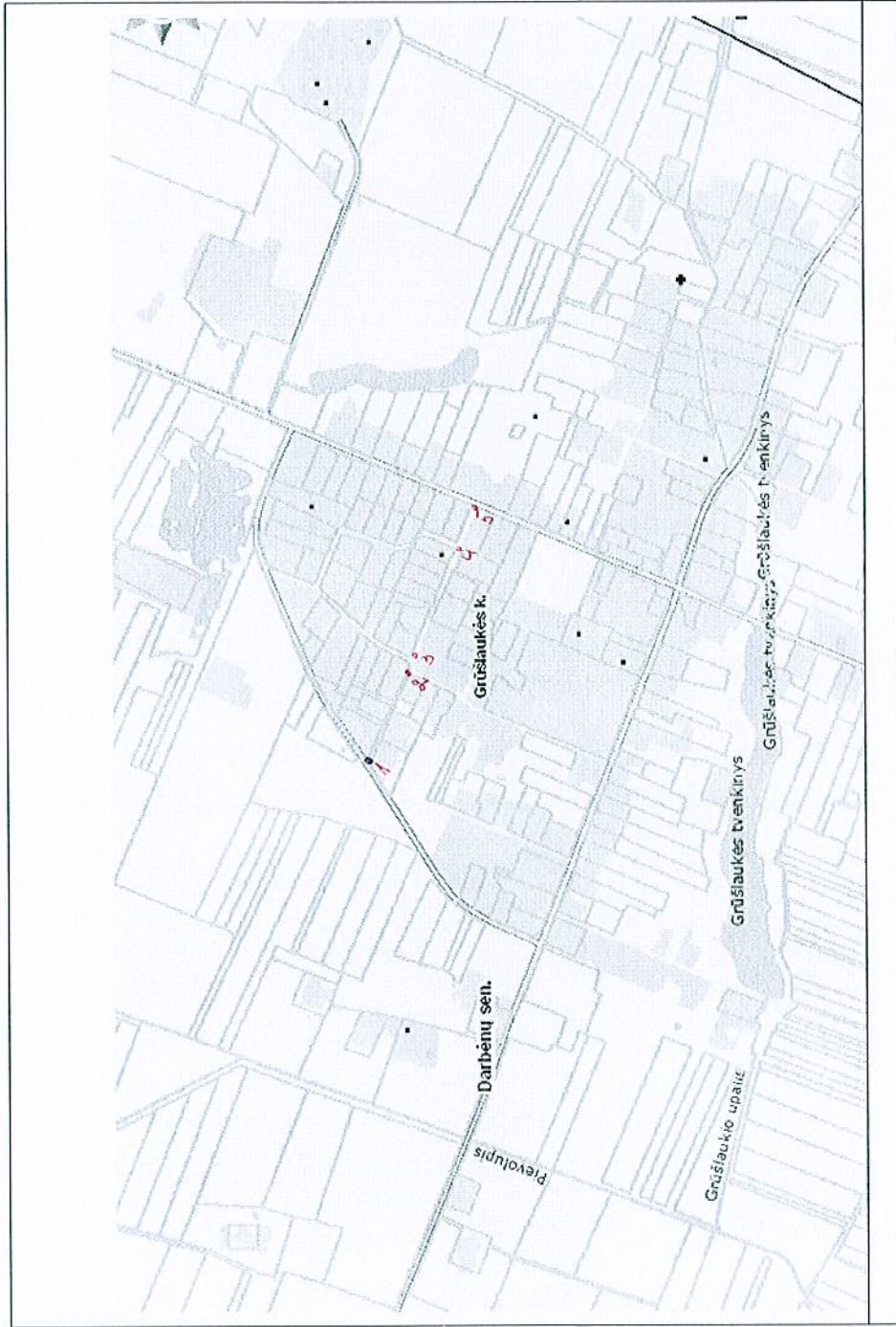
**KRETINGOS RAJONO SAVIVALDYBĖS DARBŲ SENIŪNIJOS GRŪŠLAUKĖS K.
KLEBONIJOS GATVĖS IŠDĖSTYMO PLANAS M 1:10000**



Kartografinis pagrindas			
Koordinacių sistema			
Koordinacių nustatymo būdas			
KOORDINACIŲ ŽINIARAŠTIS			
Nr. plane	X	Y	
1	6218427	338563	
2	6218407	338611	
3	6218389	338657	
4	6218381	338704	

Kretingos rajono savivaldybės tarybos
2010 m. 08-26 sprendimo Nr. 12-321
priedas

**KRETINGOS RAJONO SAVIVALDYBĖS DARBŲ SENIŪNIJOS GRUŠLAUKĖS K.
JAZMINŲ GATVĖS IŠDĖSTYMO PLANAS M 1:10000**



Kartografinis pagrindas		
Koordinatinių sistema		
Koordinatinių nustatymo būdas		
KOORDINACIŲ ŽINIARAŠTIS		
Nr. plane	X	Y
1	6218842	338189
2	6218765	338348
3	6218754	338374
4	6218678	338567
5	6218644	338643

Kretingos rajono savivaldybės tarybos
2010 m. 08-26 sprendimo Nr. 12-321
priedas

**KRETINGOS RAJONO SAVIVALDYBĖS DARBŲ SENIŪNIJOS GRUŠLAUKĖS K.
LAKŠTINGALŲ GATVĖS IŠDĖSTYMO PLANAS M 1:10000**



Kartografinis pagrindas		
Koordinacių sistema		
Koordinacių nustatymo būdas		
KOORDINACIŲ ŽINIARAŠTIS		
Nr. plane	X	Y
1	6218930	338507
2	6218906	338558
3	6218886	338596
4	6218874	338602
5	6218793	338576
6	6218763	338576
7	6218741	338600
8	6218680	338578

Kretingos rajono savivaldybės tarybos
 2010 m. 08-28 sprendimo Nr. 12-321
 priedas

**KRETINGOS RAJONO SAVIVALDYBĖS DARBŲ SENIŪNIJOS GRUŠLAUKĖS K.
 LAUKŲ GATVĖS IŠDĖSTYMO PLANAS M 1:10000**



Kartografinis pagrindas		Koordinatų sistema		Koordinatų nustatymo būdas	
KOORDINAČIŲ ŽINIARAŠTIS					
Nr. plotas	X	Y			
1	6218533	337866			
2	6218624	337907			
3	6218652	337924			
4	6218681	337949			
5	6218711	337975			
6	6218751	338040			
7	6218844	338189			
8	6218931	338323			
9	6218955	338376			
10	6219014	338521			
11	6219037	338578			
12	6219039	338601			
13	6219037	338629			
14	6219010	338705			
15	6218972	338785			

Kretingos rajono savivaldybės tarybos
2010 m. 08-26 sprendimo Nr. IR-321
priedas

**KRETINGOS RAJONO SAVIVALDYBĖS DARBŲ SENIŪNIJOS GRŪŠLAUKĖS K.
RYTŲ GATVĖS IŠDĖSTYMO PLANAS M 1:10000**



Karto grafinis pagrindas		Koordinatinių sistemų		Koordinatinių nustatymo būdas	
KOORDINACIŲ ŽINIARASTIS				X	Y
Nr. plane		X	Y		
1		6218615	337684		
2		6218666	337705		
3		6218777	337732		
4		6218811	337743		
5		6218856	337750		
6		6218906	337761		

Kretingos rajono savivaldybės tarybos
 2010 m. 08-28 sprendimo Nr. IR-321
 priedas

**KRETINGOS RAJONO SAVIVALDYBĖS DARBŲ SENIŪNIJOS GRŪŠLAUKĖS K.
 MALŪNO GATVĖS IŠDĖSTYMO PLANAS M 1:10000**



Kartografinis pagrindas		
Koordinacių sistema		
Koordinacių nustatymo būdas		
KOORDINACIŲ ŽINIARAŠTIS		
Nr. plane	X	Y
1	6218505	337919
2	6218402	337879
3	6218334	337851
4	6218627	337823
5	6218209	337799
6	6218130	337770
7	6218108	337762
8	6218082	337764