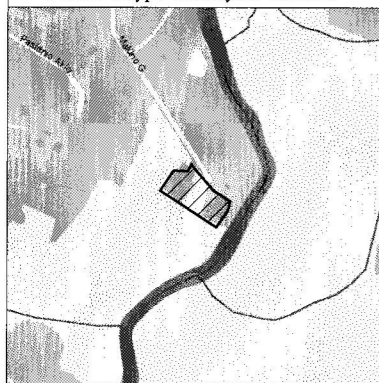
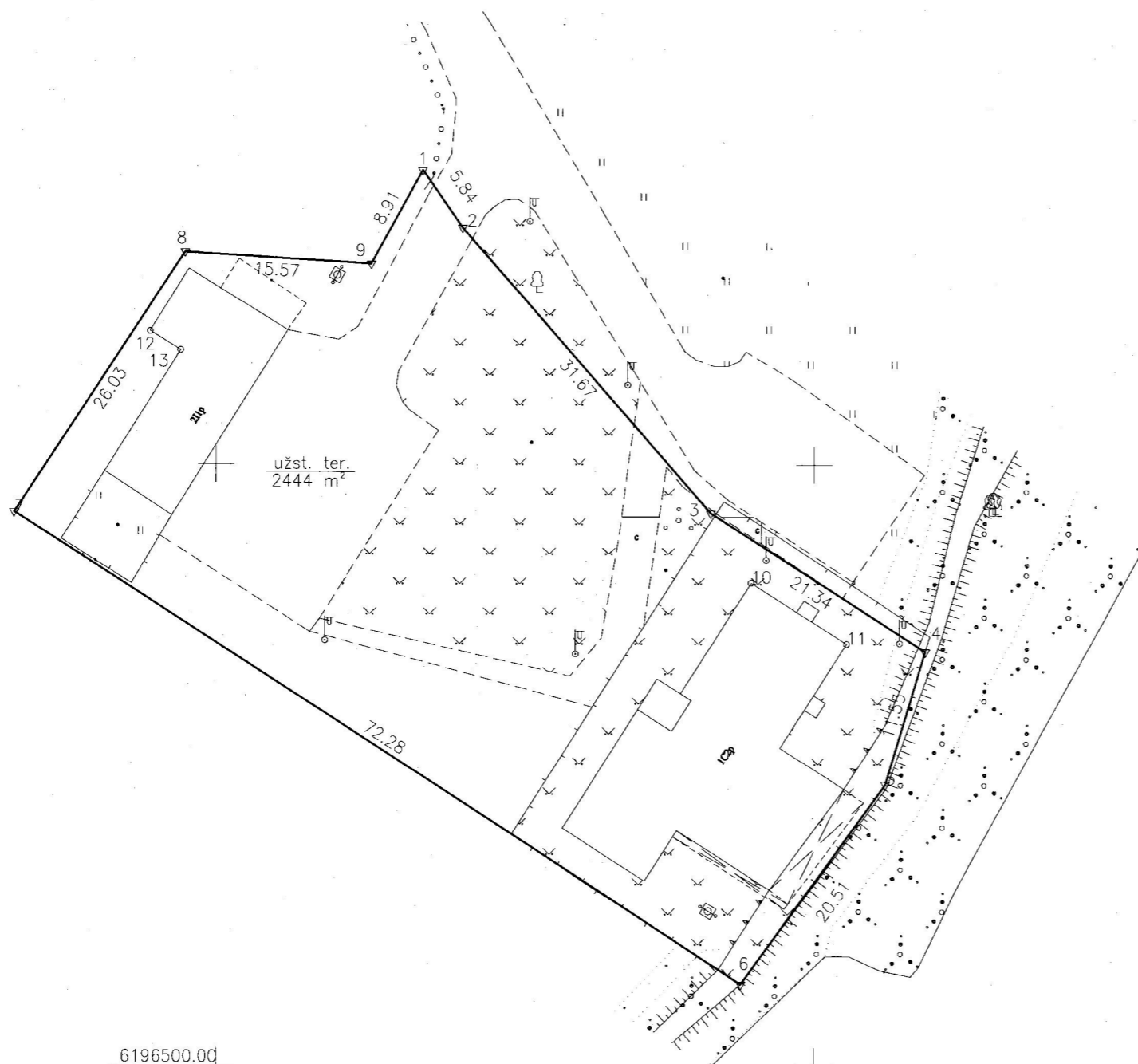


Žemės sklypo išdėstymo schema



ŽEMĖS SKLYPO PLANAS M 1:500

Žemės sklypo plotas 2444 m²



6196500.00
326700.00

Kadastro:	vietovė	Kretingos m.	blokas				sklypas							
Žemės sklypo kadastro Nr.			5	6	3	4	0	0	0	4	0	0	0	0


Savivaldybė	Kretinga
Seniūnija	
Gyvenamoji vietovė	
Gatvė, namo Nr.	Malūno g. 10

Gretimybė	Gretimio žemės sklypo kadastro Nr.	Pastabos
1-2	5634/7001:138	
2-1		LVZF

Su pagal 2025 m. 08 mėn. 05 d. atliktą žemės sklypo ribų paženklinimą-parodomą parengtame žemės sklypo plane išbraizytais ribomis ir apskaičiuotu žemės sklypo plotu sutinku

Lietuvos Respublika
(Žemės sklypo savininko (esamojo arba būsimoj) vardas, pavardė)

Visuomeninė organizacija "Vilnoja"
Direktorius J. Ungulaitis



UAB "GEOLIMBAS"
P. Lukšio g. 1, Vilnius
+370 600 41708, info@geolimbass.lt, www.geolimbass.lt

Pareigos	Paršas	Vardas, pavardė	Data
Direktorius	AV	D. Vaičiulis	2025 08 05
Matininkas		D. Vaičiulis	2025 08 05

Matininko kvalifikacijos patvirtinimo Nr. M-1097



