

PRITARTA
Kretingos rajono savivaldybės tarybos
2024 m.
sprendimu Nr. T2-

VALSTYBINĖS ŽEMĖS NUOMOS SUTARTIES PROJEKTAS

2024 m. gegužės d. Nr.
Kretinga

Lietuvos valstybė, atstovaujama Kretingos rajono savivaldybės (juridinio asmens kodas 111106657, buveinės adresas Savanorių g. 29A, Kretinga) mero Antano Kalniaus, toliau vadinama nuomotoju, ir UAB „Notės energija“ (juridinio asmens kodas 173858175, buveinės adresas Palangos Juzės 7, Salantai, Kretingos r. sav.), atstovaujama direktoriaus Rimanto Navardausko, veikiančio pagal bendrovės įstatus, toliau vadinama nuomininku, atsižvelgdami į 2024 m. sausio 22 d. Pirkimo-pardavimo sutartį Nr. 139, pagal kurią nuosavybės teise priklauso pastatas – verpimo cechus, kurio unikalus Nr. 5693-6002-6022,

s u d a r ė šią sutartį:

1. Nuomotojas išnuomoja, o nuomininkas išsinuomoja 0,2356 ha žemės sklypą, kadastro Nr. 5664/0001:324, unikalus Nr. 4400-2391-6352, esantį Erlos g. 4, Salantai, Kretingos r. sav.

2. Žemės sklypas išnuomojamas šešerių (6) metų laikotarpiui, skaičiuojant nuo šios sutarties sudarymo dienos (vadovaujantis Pastatų, statinių, įrenginių, pastatytų iki 1996 m. sausio 1 d., saugaus naudojimo termino nustatymo tvarka, patvirtinta Lietuvos Respublikos aplinkos ministro 2003 m. gegužės 19 d. įsakymu Nr. 237 „Dėl Pastatų, statinių, įrenginių, pastatytų iki 1996 m. sausio 1 d., saugaus naudojimo termino nustatymo tvarkos patvirtinimo“, Statybos techninio reglamento STR 1.12.06:2002 „Statinio naudojimo paskirtis ir gyvavimo trukmė“, patvirtinto Lietuvos Respublikos aplinkos ministro 2002 m. spalio 30 d. įsakymu Nr. 565 „Dėl statybos techninio reglamento STR 1.12.06:2002 „Statinio naudojimo paskirtis ir gyvavimo trukmė“ patvirtinimo“ priedo 16.1 papunkčiu).

3. Išnuomojamo žemės sklypo pagrindinė naudojimo paskirtis, žemės naudojimo būdas – kita, pramonės ir sandėliavimo objektų teritorijos.

4. Galimybė keisti žemės sklypo pagrindinę žemės naudojimo paskirtį ir (ar) naudojimo būdą, kai pagal galiojančius teritorijų planavimo dokumentus numatyta galimybė išnuomojamame valstybinės žemės sklype pakeisti pagrindinę žemės naudojimo paskirtį ir (ar) būdą kita pagrindine žemės naudojimo paskirtimi ir (ar) būdu: pagal galiojančius teritorijų planavimo dokumentų sprendinius, Lietuvos Respublikos teisės aktų nustatyta tvarka.

5. Išnuomojamoje žemėje esančių žemės savininkui ar kitiems asmenims nuosavybės teise priklausančių statinių ir įrenginių naudojimo sąlygos, kelių tiesimo, vandens telkinių įrengimo ir kitos sąlygos, taip pat statinių ir įrenginių tolesnė naudojimo paskirtis pasibaigus žemės nuomos terminui sprendžiama Lietuvos Respublikos įstatymų nustatyta tvarka.

6. Galimybė statyti naujus statinius ar įrenginius ir (ar) rekonstruoti esamus statinius ar įrenginius, jeigu tokia statyba ir (ar) rekonstravimas galimi pagal galiojančius teritorijų planavimo dokumentų sprendinius ir atitinka valstybinės žemės nuomos sutartyje nurodytą valstybinės žemės sklypo pagrindinę žemės naudojimo paskirtį ir būdą ir jeigu žemės sklypas išnuomojamas ilgesniam kaip 3 metų laikotarpiui.

7. Žemės sklypo nuomininkas galimybę statyti ir (ar) rekonstruoti statinius įgyja tik sumokėjęs savivaldybės, kurios teritorijoje yra žemės sklypas, administracijos apskaičiuotą Žemės įstatymo 10 straipsnio 3 ir 4 dalyse nurodytą atlyginimą už galimybę statyti ir (ar) rekonstruoti statinius į valstybės biudžetą ir savivaldybės, kurios teritorijoje yra žemės sklypas, biudžetą, išskyrus šio straipsnio 7 dalyje nurodytus atvejus.

8. Išnuomojamoje žemėje esančių požeminio ir paviršinio vandens, naudingųjų iškasenų (išskyrus gintarą, naftą, dujas ir kvarcinį smėlį) naudojimo sąlygos – nėra.

9. Specialiosios žemės naudojimo sąlygos nurodytos Nekilnojamojo turto registro duomenų bazės išrašo skiltyse „Žymos“ ir „Duomenys apie įregistruotas teritorijas, kuriose taikomos specialiosios žemės naudojimo sąlygos“: valstybiniai parkai (V skyrius, dvidešimt trečiasis skirsnis) – 0,2356 ha; kultūros paveldo objektų ir vietovių teritorijos, jų apsaugos zonos (V skyrius, pirmasis skirsnis) – 0,2356 ha; elektros tinklų apsaugos zonos (III skyrius, ketvirtasis skirsnis) – 0,0067 ha; kelių apsaugos zonos (III skyrius, antrasis skirsnis) – 0,0269 ha; elektros tinklų apsaugos zonos (III skyrius, ketvirtasis skirsnis) – 0,0004 ha; kultūriniai draustiniai (V skyrius, septintasis skirsnis) – 0,2352 ha, valstybiniai parkai (V skyrius, dvidešimt trečiasis skirsnis) – 0,2356 ha.

10. Kiti teisės aktuose nustatyti žemės naudojimo apribojimai ir reglamentai – laikytis Lietuvos Respublikos žemės įstatyme nustatytų žemės naudotojų pareigų; žemės nuomininkas įkeisti žemės sklypo (jo dalies) nuomos teisę gali tik gavęs rašytinį valstybinės žemės nuomotojo sutikimą; vykdant pastatų ar statinių remonto darbus vadovautis galiojančiais teritorijų planavimo dokumentais, Lietuvos Respublikos teritorijų planavimo įstatymo, Lietuvos Respublikos statybos įstatymo reikalavimais.

11. Žemės servitutai ir kitos daiktinės teisės: kiti servitutai (tarnaujantis) – 0,0015 ha.

12. Žemės sklypo vertė – 4300 Eur (keturi tūkstančiai trys šimtai eurų).

13. Nuomininkas žemės nuomos mokesčių moka pagal savivaldybės tarybos patvirtintą tarifą nuo šioje sutartyje nurodytos vertės. Nuomotojas turi teisę kas 3 metus perskaičiuoti žemės sklypo vertę pagal einamųjų metų sausio 1 d. taikytus žemės verčių zonų žemėlapius.

14. Žemės nuomos mokesčio mokėjimo terminai nustatomi vadovaujantis Lietuvos Respublikos Vyriausybės 2002 m. lapkričio 19 d. nutarimu Nr. 1798 „Dėl nuomos mokesčio ir žemės nuomos mokesčio priedo už valstybinę žemę“ patvirtinta tvarka. Nuomininkams praleidus mokesčio ar jo dalies mokėjimo terminą, už kiekvieną pradelstą dieną jie moka 0,03 proc. dydžio delspinigius. Nesumokėjus valstybinės žemės nuomos mokesčio ilgiau kaip 6 mėnesius, laikoma, kad sutartis yra pažeista iš esmės ir nuomos mokesčio nesumokėjimas laikomas esminiu sutarties sąlygų pažeidimu.

15. Nuomininkas moka žemės nuomos mokesčio priedą, lygų 5 proc. valstybinės žemės sklypo ar jo dalies, kurių pagrindinė žemės naudojimo paskirtis ir (ar) būdas yra pakeisti, vidutinės rinkos vertės, apskaičiuotos po pagrindinės žemės naudojimo paskirties ir (ar) būdo pakeitimo atliekant valstybinės žemės sklypo vertinimą masiniu būdu Vyriausybės nustatyta tvarka moka:

15.1. jei per 2 metus arba 5 metus, kai vadovaujantis Teritorijų planavimo įstatymu turi būti rengiamas vietovės lygmens teritorijų planavimo dokumentas, nuo sprendimo pakeisti pagrindinę žemės naudojimo paskirtį ir (ar) būdą priėmimo valstybinės žemės nuomininkas nepradeda naujų statinių ar įrenginių statybos ir (ar) esamų statinių ir įrenginių rekonstravimo ir valstybinės žemės nuomotojas nustato, kad valstybinės žemės sklype yra eksploatuojami esami statiniai ar įrenginiai ir vykdoma veikla pagal iki sprendimo pakeisti pagrindinę žemės naudojimo paskirtį ir (ar) būdą priėmimo nustatytus pagrindinę žemės naudojimo paskirtį ir (ar) būdą;

15.2. kiekvienais metais iki lapkričio 15 d., tačiau ne vėliau kaip iki pranešimo apie naujų statinių ar įrenginių statybos ir (ar) esamų statinių ar įrenginių rekonstravimo pradžią pateikimo dienos.

16. Įstatymų ir Lietuvos Respublikos Vyriausybės nustatyta tvarka pasikeitus valstybinės žemės nuomos mokesčio apskaičiavimo tvarkai ir kitiems reikalavimams, šios sutarties šalys privalo vadovautis priimtais pakeitimais. Savivaldybės tarybai pakeitus žemės, išnuomos ne aukciono būdu, nuomos mokesčio tarifą, sumažinus nuomos mokesčių arba nuo jo atleidus, šios sutarties šalys privalo vadovautis savivaldybės tarybos sprendimais.

17. Žemės sklype esančių statinių ar įrenginių likimas pasibaigus valstybinės žemės nuomos sutarčiai: nuomos sutartyje neįrašytus pastatytus statinius ar įrenginius nuomininkas privalo nugriauti ir sutvarkyti žemės sklypą.

Nutraukus valstybinės žemės nuomos sutartį pagal Žemės įstatymo 9 straipsnio 17 dalies 3 punktą, teisėtai pastatytus statinius išperka valstybė.

18. Kiti su nuomojamo žemės sklypo naudojimu ir grąžinimu, pasibaigus nuomos sutarčiai, susiję nuomotojo ir nuomininko įsipareigojimai – pasibaigus žemės nuomos terminui žemė sutvarkoma nuomininko lėšomis ir grąžinama nuomotojui tinkančioje naudoti būklėje, išskyrus įstatymų numatytus atvejus.

19. Atsakomybė už žemės sklypo nuomos sutarties pažeidimus – sutarties šalys už sutarties pažeidimą atsako Lietuvos Respublikos įstatymų nustatyta tvarka.

20. Nuomininkas įsipareigoja laikytis nuomos sutarties ir įstatymų. Už jų nevykdymą jis atsako pagal įstatymus.

21. Žemės nuomos sutartis pratęsiama pagal Kitos paskirties valstybinės žemės sklypų pardavimo ir nuomos taisykles, patvirtintas Lietuvos Respublikos Vyriausybės 1999 m. kovo 9 d. nutarimu Nr. 260 „Dėl kitos paskirties valstybinės žemės sklypų pardavimo ir nuomos“: jeigu pagal teritorijų planavimo dokumentą ar žemės valdos projektą žemės sklypo nenumatoma naudoti kitoms reikmėms ir nuomininkas tvarkingai vykdė pagal valstybinės žemės nuomos sutartį prisiimtus įsipareigojimus, ir statinys ar įrenginys nėra nugriautas, sunykęs, sugriuvęs.

22. Nuomininko teisė subnuomoti žemės sklypą įgyvendinama pagal minėtas Kitos paskirties valstybinės žemės sklypų pardavimo ir nuomos taisykles: žemės nuomininkas subnuomoti valstybinės žemės sklypą kitiems asmenims gali tik gavęs valstybinės žemės nuomotojo sutikimą. Sutikimas subnuomoti valstybinės žemės sklypą (jo dalį) duodamas, jeigu žemės sklypas subnuomojamas asmeniui, su kuriuo sudaryta statinių ar įrenginių (jų dalies), kuriems eksploatuoti žemės sklypas išnuomotas, nuomos ar kito naudojimo sutartis ne ilgiau kaip 5 metams, ir tik kai valstybinės žemės sklypo nuomininkas tvarkingai vykdė pagal valstybinės žemės nuomos sutartį prisiimtus įsipareigojimus.

23. Ši sutartis prieš terminą nutraukiama nuomotojo reikalavimu:

23.1. nuomininkui neįvykdžius sutarties 27 punkte jam nustatytos pareigos;

23.2. kai į žemės sklypą atkuriamos nuosavybės teisės, išskyrus įstatymų, reglamentuojančių piliečių nuosavybės teisių į išlikusį nekilnojamąjį turtą atkūrimą, nustatytus atvejus;

23.3. jeigu žemės nuomininkas naudoja žemę ne pagal sutartyje ir ne pagal Nekilnojamojo turto kadastrę numatytą pagrindinę žemės naudojimo paskirtį ir (ar) naudojimo būdą ir, gavęs nuomotojo įspėjimą, šio pažeidimo nepašalina per 2 arba 5 metus, kai vadovaujantis Teritorijų planavimo įstatymu rengiamas vietovės lygmens teritorijų planavimo dokumentas, nuo įspėjimo gavimo dienos;

23.4. jeigu nuomininko iniciatyva keičiama pagrindinė žemės naudojimo paskirtis ir (ar) naudojimo būdas, išskyrus atvejus, kai sutartyje numatytas žemės sklypo pagrindinės žemės naudojimo paskirties ir (ar) naudojimo būdo keitimas, ir nuomininkas, gavęs nuomotojo įspėjimą, šio pažeidimo nepašalina per 2 ar 5 metus, kai vadovaujantis Teritorijų planavimo įstatymu rengiamas vietovės lygmens teritorijų planavimo dokumentas, nuo įspėjimo gavimo dienos;

23.5. kai nuomotojas nustato, kad nuomininkas statinius ir (ar) įrenginius nenaudoja pagal Nekilnojamojo turto kadastrę įrašytą jų tiesioginę paskirtį, ir nuomininkas, gavęs nuomotojo įspėjimą: šio pažeidimo nepašalina per 2 arba 5 metus, kai vadovaujantis Teritorijų planavimo įstatymu rengiamas vietovės lygmens teritorijų planavimo dokumentas, ar nepateikia nuomotojui dokumento, patvirtinančio statybos užbaigimą, ar nesutinka mokėti Žemės įstatymo 9 straipsnio 26 dalies 1 punkte nurodyto valstybinės žemės nuomos mokesčio;

23.6. kai nuomotojas nustato, kad išnuomoto žemės sklypo plotas turi būti sumažintas, nes buvo sunaikinti statiniai ar jų dalis, kuriems eksploatuoti žemės sklypas buvo išnuomotas, išskyrus atvejus, kai statiniai sunyko dėl gaisro ar ekstremaliojo įvykio, ar esant tokioms nuomotojo nustatytoms aplinkybėms, – nuomininkas atsisako pakeisti sutartį, jeigu joje nebuvo numatyta galimybė statyti, ar nuomininkas nėra sumokėjęs atlyginimo už statinių statybos galimybę ir (ar) negautas statybą leidžiantis dokumentas naujų statinių statybai;

23.7. jeigu per 2 arba 5 metus, kai vadovaujantis Teritorijų planavimo įstatymu rengiamas vietovės lygmens teritorijų planavimo dokumentas, nuo sprendimo pakeisti pagrindinę žemės

naudojimo paskirtį ir (ar) būdą priėmimo dienos žemės sklypas nepradedamas naudoti pagal pakeistus pagrindinę žemės naudojimo paskirtį ir (ar) būdą;

23.8. jeigu žemės sklypas paimamas naudoti visuomenės poreikiams;

23.9. nutraukiama kitais Lietuvos Respublikos civilinio kodekso ir kitų įstatymų, reglamentuojančių nuomos sutarčių nutraukimą, nustatytais atvejais.

24. Pagal šią sutartį pakeitus žemės sklypo pagrindinę žemės naudojimo paskirtį ir (ar) naudojimo būdą, nuomotojas, vadovaudamasis parengtu ir patvirtintu teritorijų planavimo dokumentu ar žemės valdos projektu, turi patikslinti išnuomoto žemės sklypo kadastro duomenis Lietuvos Respublikos nekilnojamojo turto kadastre. Kadastro duomenys keičiami šalies, inicijavusios paskirties ir (ar) būdo keitimą, lėšomis.

25. Savivaldybė, išnuomojusi valstybinės žemės sklypą ar jo dalį, gali atleisti valstybinės žemės nuomininką nuo nuomos mokesčio mokėjimo.

26. Prie šios sutarties pridedamas išnuomojamo žemės sklypo planas M 1:500, kaip neatskiriama sudedamoji šios sutarties dalis.

27. Juridinį faktą apie sudarytą sutartį nuomininkas savo lėšomis per 3 mėnesius įregistruoja Nekilnojamojo turto registre.

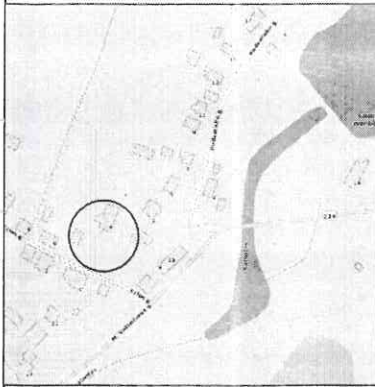
28. Sutartis sudaryta dviem egzemplioriais, kurių vienas paliekamas nuomotojui, kitas egzempliorius įteikiamas nuomininkui. Jei sutartį šalys pasirašo kvalifikuotais elektroniniais parašais, pasirašomas 1 (vienas) elektroninis sutarties egzempliorius, kuriuo šalys pasidalina elektroninių ryšių priemonėmis.

Nuomotojas
A.V.

Antanas Kalnius

Nuomininkas

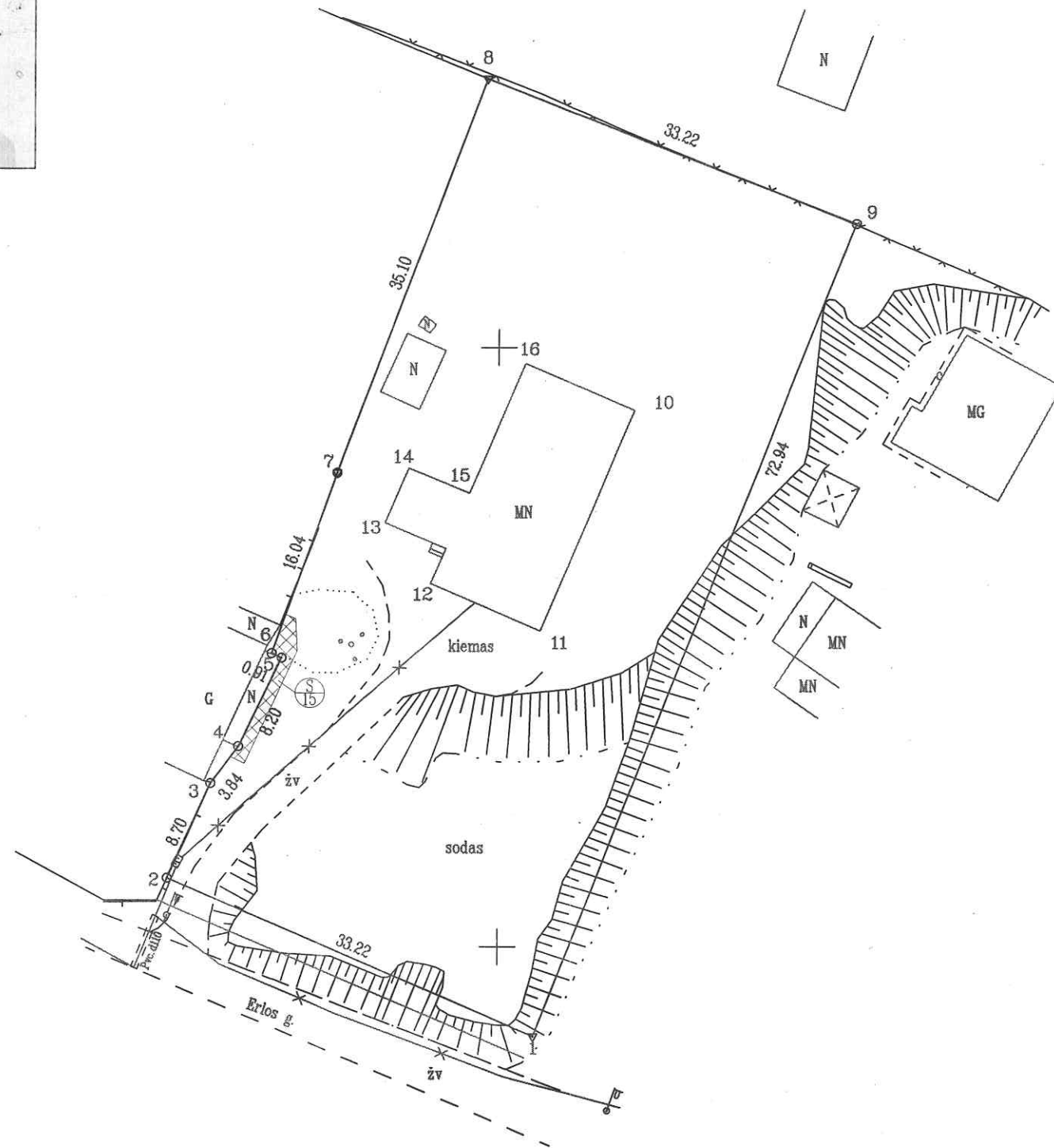
Rimantas Navardauskas



ŽEMĖS SKLYPO PLANAS M 1:500

Sklypo plotas 2356 m²

Kadastro planų tvarkymo ir išdėstymo duomenų surinkimo bei tikrinimo taisyklų 3 priedas



348250
6216650

**ŽEMĖS SKLYPO RIBOS
PAŽYMĖTOS KADASTRO ŽEMĖLAPYJE**
2012-07-02
(data)
VI Registrų centro Klaipėdos filialas
specialistė *L. Brauckienė* (p. parašas)
V. Kovalevskis (V. pavarde)

Pastaba: inžineriniai tinklai pažymėti pagal savininko parodymą.

Kadastro:	vietovė	Salantų m.	blokas	sklypas
Žemės sklypo kadastro Nr.:		5 6 6 4 0 0 0 1	0 3 2 4	

Gatvė, namo Nr.	Erlas g. 4
Kaimas (miestelis)	Salantų
Seniūnija	Salantų
Miestas (rajonas)	Kretingos
Apskritis	Klaipėdos

Gretimybė	Gretimo žemės sklypo kadastro Nr.	Pastabos
1-2		Erlas g.
2-...-8	5664/0001:45	kadastriniai matavimai
8-9	5664/0001:176	Algirdas Peldžius
9-1		Padvaralis g. 3

Naudojamas plotas							
Privati				Valstybinė			
atskirai		bendrai		atskirai		bendrai	
ind.	m ²	ind.	m ²	ind.	m ²	ind.	m ²
		A	1419				
		B	937				

Su paženklinomis vietovėje žemės sklypo ribomis, aprašytomis 2012 m. 04 mėn. 11 d. žemės sklypo paženklinimo-parodymo akte, ir nustatytu plotu sutinku: Žemės savininkas (naudotojas):

VYTAUTAS GRICIUS A
(vardas, pavardė) (parašas) (data)
KAZIMIERA JODKIENĖ B
(vardas, pavardė) (parašas) (data)

Nacionalinės žemės tarnybos prie Žemės ūkio ministerijos
Kretingos skyrius
Patikrino: vyr. specialistė *Loreta Brauckienė*
Suderino: vedėjas *D. Vitkus*
(pareigos) (vardas, pavardė) (parašas) (data)
2012-05-16
2012-05-16
Kretingos skyrius A.V.

O. Krusos įmonė
LICENCIJOS NR.G-945-(441) IŠDUOTA 2008 11 27

Pareigos	Parašas	Vardas, pavardė	Data
savininkas	<i>Ø</i>	O. Krusa	2012 04 11

A.V.

ŽEMĖS SKLYPO PLANAS M 1:500


Sklypo plotas 2356 m²

Žemės sklypo kadastro Nr. 566400010324

KOORDINACIŲ ŽINIARAŠTIS

Koordinacių sistema LKS-94							
Taško Nr.	Kodas	X	Y	Taško Nr.	Kodas	X	Y
1	R	6216642.54	348302.99				
2	R	6216655.66	348272.47				
3	R	6216663.55	348276.14				
4	R	6216666.62	348278.45				
5	R	6216674.01	348282.00				
6	R	6216674.40	348281.18				
7	R	6216689.49	348286.62				
8	R	6216722.35	348298.97				
9	R	6216710.32	348329.93				
10	NK	6216694.76	348311.40				
11	NK	6216676.32	348303.51				
12	NK	6216680.26	348294.36				
13	NK	6216685.33	348290.61				
14	NK	6216689.90	348292.57				
15	NK	6216687.74	348297.53				
16	NK	6216698.66	348302.25				

SKLYPO CENTRO KOORDINATĖS	
Koordinacių sistema	Koordinatės X/Y
Valstybinė LKS-1994	X=6216674 Y=348295

Žiniaraštį sudarė		O. Krusa	2M-M-1516	2012 04 11
	(parašas)	(vardas ir pavardė)	(kvalifikacijos pažymėjimo Nr.)	(data)

Duomenys apie žemės naudojimo apribojimus			
Eil. Nr.	Kodas	Apribojimai	Žemės plotas, m ²
1	6	Elektros linijų apsaugos zonos	67
2	19	Nekilnojamojų kultūros vertybių teritorija ir apsaugos zonos	2356
3	34	Nacionaliniai ir regioniniai parkai	2356
4			

SERVITUTAS			
Eil. Nr.	Kodas	Servituto rūšis	Plotas, m ²
1	92	Kiti servitutai (tarnaujantis daiktas)	15
2			
3			
4			

Ištrauka iš Lietuvos Administracinių teisų pažeidimų kodekso:

47 straipsnis. Pastovių žemėnaudos riboženklų sunaikinimas arba gadinimas - užtraukia baudą nuo dviejų šimtų penkiasdešimties iki penkių šimtų litų.

48 straipsnis. Geodezinio pagrindo punkto bei markšneiderystės ženklų sunaikinimas arba gadinimas - užtraukia baudą nuo penkių šimtų iki vieno tūkstančio litų.