

PATVIRTINTA/PRITARTA

\_\_\_\_\_  
(tvirtinančiojo pareigų pavadinimas)

\_\_\_\_\_  
Nr. \_\_\_\_\_  
teisės akto data, rūšis pvz: įsakymu

## **II DALIS**

\_\_\_\_\_  
Kretingos m.

**2008 - 2020-ŪJŪ METŪ**

\_\_\_\_\_  
Kretingos miesto bendrojo plano (TPDR NR.: T00034239 (000562000330))

**SPRENDINIŲ ĮGYVENDINIMO**

**STEBĖSENOS**

**ATASKAITA**

**I KRETINGOS RAJONO SAVIVALDYBĖS TERITORIJOS IR JOS DALIES - KRETINGOS MIESTO BENDROJO PLANO SPRENDINIŲ ĮGYVENDINIMO PRIEMONIŲ PLANO VYKDYMAS**

1. URBANISTINĖS DALIES SPRENDINIŲ KONKRETIZAVIMAS
2. SOCIALINĖS DALIES SPRENDINIŲ KONKRETIZAVIMAS
3. KULTŪROS PAVELDO DALIES SPRENDINIŲ KONKRETIZAVIMAS
4. SUSISIEKIMO, PRAMONĖS IR LOGISTIKOS DALIES SPRENDINIŲ KONKRETIZAVIMAS
5. INŽINERINĖS INFRASTRUKTŪROS DALIES SPRENDINIŲ KONKRETIZAVIMAS
6. GAMTINĖS APLINKOS DALIES SPRENDINIŲ KONKRETIZAVIMAS

**II IŠVADOS**

**III PROGNOZĖS**

**IV SIŪLYMAI**

**V PRIEDAI**

**I KRETINGOS RAJONO SAVIVALDYBĖS TERITORIJOS IR JOS DALIES - KRETINGOS MIESTO BENDROJO PLANO SPRENDINIŲ ĮGYVENDINIMO PRIEMONIŲ PLANO VYKDYMAS**

Nr.	Priemonės pavadinimas	Laukiamų rezultatų aprašymas	Atsakingi vykdytojai (-as)	Finansavimo šaltinis	Įgyvendinimo pradžia	Įgyvendinimo pabaiga	Statusas	Įgyvendinimo data	Rezultato aprašymas
1	<b>URBANISTINĖS DALIES SPRENDINIŲ KONKRETIZAVIMAS</b>				2008	2020	Įgyvendintos priemonės: 1 Vykdamos priemonės: 17 Nepradėtos vykdyti priemonės: 4 Neįgyvendintos priemonės: 0 Iš viso: 22		
1.1	Funkcinis zonavimas: gyvenamoji, komercinė, pramonės, rekreacinė funkcijos				2008	2020	Įgyvendintos priemonės: 0 Vykdamos priemonės: 5 Nepradėtos vykdyti priemonės: 0 Neįgyvendintos priemonės: 0 Iš viso: 5		
1.1.1	Urbanistinis ir gamtinis karkasas, nurodytas brėžiniuose turi būti iš esmės nekeičiamas detaliaisiais planais tikslinant ribas, apribojimus, pobūdį. Rekreacinių objektų planavimas gamtinio karkaso teritorijose turi būti vykdomas pirmiausia įvardinus gamtos vertybes, jų saugojimą, inventorizavus želdinius, paruošiant projekto gamtosaugines dalis.	Parengti ir rengiami teritorijų planavimo dokumentai.	KRSA Architektūros ir teritorijų planavimo skyrius, Vietinio ūkio ir turto valdymo skyrius	Europos Sąjungos paramos ir valstybės biudžeto lėšos	2008	2020	Vykdoma		Nuolat rengiami teritorijų planavimo dokumentai, išduodami reikalavimai sąlygos, vykdomos derinimo procedūros.

Nr.	Priemonės pavadinimas	Laukiamų rezultatų aprašymas	Atsakingi vykdytojai (-as)	Finansavimo šaltinis	Įgyvendinimo pradžia	Įgyvendinimo pabaiga	Statusas	Įgyvendinimo data	Rezultato aprašymas
1.1.2	Gyvenamosios paskirties sklypų tankumas ir intensyvumas turi būti toks, kad išpildyti STR „Gyvenamieji pastatai“ reikalavimus, visus sklypo plano elementus sutalpinant sklype, o ne už jo ribų.	Nustatomi parengiant teritorijų planavimo dokumentus.	KRSA Architektūros ir teritorijų planavimo skyrius, Statybos skyrius	Europos Sąjungos paramos ir valstybės biudžeto lėšos	2008	2020	Vykdoma		Gyvenamosios paskirties sklypų tankumas ir intensyvumas nustatomi parengiant teritorijų planavimo dokumentus vadovaujantis galiojančiais teisės aktais.
1.1.3	Komercinės paskirties sklypų intensyvumas mieste turi būti ne daugiau 1,5, visas automobilių stovėjimo vietas numatant sklype ir ne mažiau kaip nurodyta respublikos reglamente.	Parengti ir rengiami teritorijų planavimo dokumentai.	KRSA Architektūros ir teritorijų planavimo skyrius, Vietinio ūkio ir turto valdymo skyrius, Statybos skyrius	Europos Sąjungos paramos lėšos	2008	2020	Vykdoma		Rengiami teritorijų planavimo dokumentai, vykdoma išduodant sąlygas, atliekant derinimo procedūras.
1.1.4	Visuomeninės paskirties sklypai turi būti formuojami detaliesiais planais, pradinėje stadijoje atlikus poreikio analizę pagal kvartalų gyventojų realų skaičių bei objektų aptarnavimo spindulius, savivaldybės finansines programas.	Parengti ir rengiami teritorijų planavimo dokumentai.	KRSA Architektūros ir teritorijų planavimo skyrius, Statybos skyrius	Europos Sąjungos paramos lėšos	2008	2020	Vykdoma		Rengiami teritorijų planavimo dokumentai, vykdoma išduodant sąlygas, atliekant derinimo procedūras.

Nr.	Priemonės pavadinimas	Laukiamų rezultatų aprašymas	Atsakingi vykdytojai (-as)	Finansavimo šaltinis	Įgyvendinimo pradžia	Įgyvendinimo pabaiga	Statusas	Įgyvendinimo data	Rezultato aprašymas
1.1.5	Pramonės ir infrastruktūros paskirtis gali būti numatyta tik pagal atliktą poveikio aplinkai vertinimą, poveikio sveikatai vertinimą bei sanitarinių zonų planus kiekvienai konkrečiai veiklai, keičiant žemės paskirtį.	Parengti ir rengiami teritorijų planavimo dokumentai.	KRSA Architektūros ir teritorijų planavimo skyrius, Vietinio ūkio ir turto valdymo skyrius	Kita	2008	2020	Vykdoma		Rengiami teritorijų planavimo dokumentai, vykdoma išduodant sąlygas, atliekant derinimo procedūras vadovaujantis Lietuvos Respublikos Planuojamos ūkinės veiklos poveikio aplinkai vertinimu.
1.2	Urbanistinės sistemos elementų formavimas, centrai				2008	2020	Įgyvendintos priemonės: 0 Vykdomos priemonės: 8 Nepradėtos vykdyti priemonės: 1 Neįgyvendintos priemonės: 0 Iš viso: 9		
1.2.1	Savivaldybės administracijos planavimo projektų prioritetas – viešųjų erdvių ir želdynų rekreacinės teritorijos.	Prioritetinė veikla – Kretingos miesto prieigose esančių viešųjų erdvių ir želdynų rekreacinės teritorijos, parengti teritorijų planavimo dokumentai.  Deleguota į Kretingos rajono savivaldybės 2014–2020 metų plėtros planą. Prioritetas Nr.2; Tikslas Nr.2.1; Uždavinys Nr.2.1.4; priemonės: 2.1.4.2 Miestų ir miestelių (6-100 tūkst. gyventojų) viešųjų erdvių	KRSA Strateginio planavimo ir investicijų skyrius, Architektūros ir teritorijų planavimo skyrius, Vietinio ūkio ir turto valdymo skyrius, Statybos skyrius	Europos Sąjungos paramos ir valstybės biudžeto lėšos	2008	2020	Vykdoma		Rengiami teritorijų planavimo dokumentai, vykdoma išduodant sąlygas, atliekant derinimo procedūras. Detaliaisiais planais suformuoti 3 rekreacinės paskirties žemės sklypai ties Jauryklos upeliu bei Kretingos miesto Pastauninko parko bendro naudojimo žemės sklypas. Detaliuoju planu suformuotas Grafų Tiškevičių g. ( prie trečio tvenkinio) rekreacinis sklypas.

Nr.	Priemonės pavadinimas	Laukiamų rezultatų aprašymas	Atsakingi vykdytojai (-as)	Finansavimo šaltinis	Įgyvendinimo pradžia	Įgyvendinimo pabaiga	Statusas	Įgyvendinimo data	Rezultato aprašymas
		kompleksinė plėtra; 2.1.4.4 Viešųjų erdvių atnaujinimas, pritaikymas bendruomeniniams (kultūros, sporto ir sveikatinimo, rekreacijos ir kt.) poreikiams.							<b>Įvykdyti Pastauninko parko I ir II etapo darbai, pereinama prie III etapo. 2019 m. įvykdyti suplanuoti darbai ir atidarytas Jauryklos upės parkas. Grafų Tiškevičių g. (prie III tvenkinio) rekreaciniame sklype įrengta maudykla, tiltelis, suolai, apšvietimas, automobilių stovėjimo aikštelė.</b>
1.2.2	Formuoti gyvenamosios paskirties kvartalus reikia detaliaisiais planais numatant atitinkamą planuojamų būstų kiekiui socialinę ir inžinerinę struktūras.	Parengti teritorijų planavimo dokumentai ir įgyvendinti gatvių, pėsčiųjų takų, dviračių takų projektai.	KRSA Architektūros ir teritorijų planavimo skyrius, Vietinio ūkio ir turto valdymo skyrius, Statybos skyrius	Kita	2008	2020	Vykdoma		Rengiami teritorijų planavimo dokumentai, projektai įgyvendinami atsižvelgiant į finansavimą.
1.2.3	Mokyklų ir vaikų darželių, kitų švietimo objektų išdėstymas, jų aptarnavimo ir pasiekiamumo pėsčiomis spinduliai turi būti nurodomi naujai rengiamuose detaliuosiuose planuose.	Parengti teritorijų planavimo dokumentai.	KRSA Architektūros ir teritorijų planavimo skyrius, Statybos skyrius, Strateginio planavimo ir investicijų skyrius	Europos Sąjungos paramos lėšos	2008	2020	Nepradėta vykdyti		-
1.2.4	Kvartalų detaliuosiuose ir infrastruktūros specialiuosiuose planuose būtina nurodyti kas ir kada įrengs komunikacijas, privažiavimus, gatves, pėsčiųjų ir dviračių takus. Tokiu būdu	Parengti teritorijų planavimo dokumentai.	KRSA Strateginio planavimo ir investicijų skyrius, Architektūros ir teritorijų planavimo skyrius, Vietinio ūkio ir turto valdymo skyrius, Statybos skyrius	Kita	2008	2020	Vykdoma		Savivaldybė vykdo miesto infrastruktūros projektus, privačių sklypų savininkai nenumatytoje urbanizuoti teritorijoje pagal Bendrojo plano sprendinius.

Nr.	Priemonės pavadinimas	Laukiamų rezultatų aprašymas	Atsakingi vykdytojai (-as)	Finansavimo šaltinis	Įgyvendinimo pradžia	Įgyvendinimo pabaiga	Statusas	Įgyvendinimo data	Rezultato aprašymas
	investuotojai ir gyventojai aiškiai žinotų už ką yra atsakinga savivaldybė.								
1.2.5	Miesto centras ir mikrorajonų ar kiti žemesnio rango centrai planuojami išryškinti vertikalėmis miesto siluete, atsisakant inžinerinių statinių dominavimo – kaminų, vandentiekio bokštų, radijo ir mobilaus ryšio antenų.	Parengti teritorijų planavimo dokumentai ir įgyvendinti statybos projektai.	KRSA Architektūros ir teritorijų planavimo skyrius, Vietinio ūkio ir turto valdymo skyrius, Statybos skyrius	Kita	2008	2020	Vykdoma		2013 metais parengtas Kretingos miesto centrinės dalies detalusis planas. Atsižvelgiama vykdant planavimo darbus. <b>2019 m. UAB Kretingos šilumos tinklai atliko katilinės Nr. 2 (Melioratorių g 10) mūrinio dūmtraukio griovimo</b>
1.2.6	Išsaugoti Kretingos miesto bažnyčios kaip vertikalios dominantės vaidmenį miesto siluete, vertinant visus aukštesnius už foninį užstatymą planuojamus pastatus.	Parengti teritorijų planavimo dokumentai, vykdomi statybos projektai.	KRSA Architektūros ir teritorijų planavimo skyrius, Statybos skyrius, Kultūros skyrius, Kultūros paveldo departamentas	Kita	2008	2020	Vykdoma		2013 m. parengtas Kretingos miesto centrinės dalies detalusis planas. Urbanizacija vykdoma atsižvelgiant į miesto kompozicinę koncepciją.
1.2.7	Miesto centrinės dalies ir kitų žemesnio rango centrų pietinėje, rytinėje miesto pusėje vystymas turi būti vykdomas lygiagrečiai, taip sumažinant judėjimo autotransportu poreikį miesto	Parengti teritorijų planavimo dokumentai.	KRSA Architektūros ir teritorijų planavimo skyrius, Vietinio ūkio skyrius, Strateginio planavimo ir investicijų skyrius	Kita	2008	2020	Vykdoma		<b>2019 m. baigti valstybinės reikšmės magistralinio kelio A11 Šiauliai-Palanga (Žemaitės al.) rekonstrukcijos darbai, įrengtas „turbo“ žiedas. Vykdomi Vilniaus g. rekonstrukcijos darbai. 2019 m. atlikta Jablonskio g. Rekonstrukcija. 2020 m. pradėta Vytauto / Meliotarorių g..</b>

Nr.	Priemonės pavadinimas	Laukiamų rezultatų aprašymas	Atsakingi vykdytojai (-as)	Finansavimo šaltinis	Igyvendinimo pradžia	Igyvendinimo pabaiga	Statusas	Igyvendinimo data	Rezultato aprašymas
	viduje.								<b>sankryžos rekonstrukcija, įrengiant žiedą.</b>
1.2.8	Naujų centrų ryšys su naujai planuojamais gyvenamaisiais kvartalais turi turėti prioritetą dviračių ir pėsčiųjų takais, tai reikia numatyti detaliuose planuose, tvarkymo programose.	Vykdytas rengiant teritorijų planavimo dokumentus, vykdant statybos projektus.  Deleguota į Kretingos rajono savivaldybės 2014–2020 metų plėtros planą. Prioritetas Nr.2; Tikslas Nr.2.1; Uždavinys Nr.2.1.3; priemonė: 2.1.3.1 Dviračių takų sistemos sukūrimas.	KRSA Architektūros ir teritorijų planavimo skyrius, Vietinio ūkio ir turto valdymo skyrius, Statybos skyrius, Vietinio ūkio ir turto valdymo skyrius	Europos Sąjungos paramos lėšos	2008	2020	Vykdoma		2013 metais parengtas Kretingos rajono dviračių takų infrastruktūros specialusis planas. Rengiami pavieniai teritorijų planavimo dokumentai. Įgyvendinamas Pastauninko parko infrastruktūros projektas (I ir II etapai įgyvendinti). Parengti teritorijų planavimo dokumentai dviračių takų plėtrai iš Kretingos miesto į rajono teritorijas.
1.2.9	Želdynai planuojami užtikrinant vizualinių ryšių galimybę per upių slėnius iki gyvenamųjų teritorijų, juose pagrindiniai įrengiant dviračių ir pėsčiųjų takus.	Parengti teritorijų planavimo dokumentai.	KRSA Architektūros ir teritorijų planavimo skyrius, Vietinio ūkio ir turto valdymo skyrius, Strateginio planavimo ir investicijų skyrius, Statybos skyrius	Kita	2008	2020	Vykdoma		Teritorijų planavimo dokumentais suformuoti 3 rekreacinės paskirties žemės sklypai ties Jauryklos upeliu. Suformuotas Pastauninko parko sklypas. Grafų Tiškevičių g. (prie trečio tvenkinio) rekreacinis sklypas. <b>Įgyvendintas Pastauninko parko infrastruktūros I ir II etapai; pereinama prie III etapo darbų. Įrengta paplūdimio infrastruktūra, tiltelis ir kt. priemonės Grafų Tiškevičių g. prie III tvenkinio. 2019 m. atidarytas Jauryklos upės parkas.</b>



Nr.	Priemonės pavadinimas	Laukiamų rezultatų aprašymas	Atsakingi vykdytojai (-as)	Finansavimo šaltinis	Igyvendinimo pradžia	Igyvendinimo pabaiga	Statusas	Igyvendinimo data	Rezultato aprašymas
1.3	Socialinės, kultūrinės infrastruktūros plėtojimas				2008	2020	Igyvendintos priemonės: 1 Vykdomos priemonės: 1 Nepradėtos vykdyti priemonės: 3 Neįgyvendintos priemonės: 0 Iš viso: 5		
1.3.1	Numatyti naujo Kretingos rajono savivaldybės visuomeninio socialinio centro statybą greta esamo savivaldybės administracinio pastato.	Parengti teritorijų planavimo dokumentai.	KRSA Strateginio planavimo ir investicijų skyrius, Architektūros ir teritorijų planavimo skyrius	Kita	2008	2020	Nepradėta vykdyti		-
1.3.2	Planuoti įkurti du naujus vaikų darželius Kretingos mieste.	Įkurti nauji darželiai.	KRSA Architektūros ir teritorijų planavimo skyrius, Statybos skyrius, Strateginio planavimo ir investicijų skyrius	Savivaldybės biudžeto lėšos	2008	2020	Nepradėta vykdyti		Dėl besikeičiančios demografinės situacijos uždarytas darželis „Voveraitė“. Nuspręsta praplėsti lopšeli-darželį „Ąžuoliukas“ ir modernizuoti „Žibutė“.
1.3.3	Paimti žemę visuomenės poreikiams su tikslu įkurti naują bendrojo lavinimo mokyklą Kretingos mieste.	Parengti teritorijų planavimo dokumentai.	KRSA Strateginio planavimo ir investicijų skyrius, Švietimo skyrius, architektūros ir teritorijų planavimo skyrius	Kita	2008	2020	Nepradėta vykdyti		Nepradėta vykdyti dėl besikeičiančios demografinės situacijos.
1.3.4	Numatyti teritoriją naujo polifunkcinio sporto ir pramogų komplekso Kretingos mieste statybai.	Parengti teritorijų planavimo dokumentai ir techniniai projektai.  Deleguota į Kretingos rajono savivaldybės 2014–2020 metų plėtros planą. Prioritetas Nr.1; Tikslas Nr.1.3;	KRSA Sporto skyrius, Architektūros ir teritorijų planavimo skyrius, statybos skyrius	Europos Sąjungos paramos lėšos	2008	2020	Vykdoma		2015 metais pagal parengtą Teritorijų planavimo dokumentą – Savanorių g. detalų planą ir parengtą statybos projektą 2016 m. pradėta Sporto komplekso statyba. <b>2019 m. baigti sporto komplekso statybos darbai, vykdomi vidaus darbai.</b>

Nr.	Priemonės pavadinimas	Laukiamų rezultatų aprašymas	Atsakingi vykdytojai (-as)	Finansavimo šaltinis	Įgyvendinimo pradžia	Įgyvendinimo pabaiga	Statusas	Įgyvendinimo data	Rezultato aprašymas
		Uždavinys Nr.1.3.3; priemonė: 1.3.3.1 Sporto komplekso Kretingos mieste statyba ir įrengimas (Sporto komplekse būtinai turėtų būti baseinas (25 m) ir salė, atitinkanti tarptautines sporto šakų taisykles).							<b>Aplink kompleksą sutvarkyta aplinka, įrengta stovėjimo aikštelė, sutvarkyta Savanorių g.</b>
1.3.5	Esamų miesto objektų, priklausančių savivaldybei, vietoje planuoti Kretingos miesto naujos viešosios bibliotekos pastato statybą.	Parengti teritorijų planavimo dokumentai.	KRSA Architektūros ir teritorijų planavimo skyrius, Kultūros skyrius, Statybos skyrius	Kita	2008	2018	Įgyvendinta	2018	Pagal 2008-08-08 parengtą teritorijų planavimo dokumentą pradėta statyti nauja viešoji biblioteka. <b>2018 m. pastatyta nauja M. Valančiaus viešoji biblioteka.</b>
1.4	Miesto ribų, įtakos zonų nustatymas				2008	2020	Įgyvendintos priemonės: 1  Vykdomos priemonės: 1 Nepradėtos vykdyti priemonės: 0 Neįgyvendintos priemonės: 0  Iš viso: 2		
1.4.1	Kompleksinio išvystymo plotai, kuriuose numatytas naujas užstatymas, susijęs su miesto inžinerine ir transporto infrastruktūra arba ten ją reikia sukurti bei administruoti tinklus	Parengti teritorijų planavimo dokumentai.	KRSA Architektūros ir teritorijų planavimo skyrius	Kita	2008	2020	Vykdoma		Vykdoma įgyvendinant atskirus projektus.

Nr.	Priemonės pavadinimas	Laukiamų rezultatų aprašymas	Atsakingi vykdytojai (-as)	Finansavimo šaltinis	Įgyvendinimo pradžia	Įgyvendinimo pabaiga	Statusas	Įgyvendinimo data	Rezultato aprašymas
	eksploatuojančioms įmonėms.								
1.4.2	2016 metais rengiant Kretingos rajono savivaldybės gyvenamųjų vietovių teritorijų ribų planą, patikslintos ir Kretingos miesto ribos. Įtakos zonos nustatomos pagal gamtinius elementus – upių ir miškų, aplinkkelių ir gatvių ribomis.	Parengti teritorijų planavimo dokumentai.  Deleguota į Kretingos rajono savivaldybės 2014–2020 metų plėtros planą. Prioritetas Nr.2; Tikslas Nr.2.1; Uždavinys Nr.2.1.2; priemonė: 2.1.2.5 Inicijuoti Kretingos m. šiaurinio ir pietinio aplinkkelių įrengimą.	KRSA Architektūros ir teritorijų planavimo skyrius, Žemės ūkio skyrius	Savivaldybės biudžeto lėšos	2008	2018	Įgyvendinta	2016	Rengiant Kretingos rajono savivaldybės gyvenamųjų vietovių teritorijų ribų planą, patikslintos ir Kretingos miesto ribos. Įtakos zonos nustatomos pagal gamtinius elementus – upių ir miškų, aplinkkelių ir gatvių ribomis.
1.5	Teritorijų konversija				2008	2020	Įgyvendintos priemonės: 0  Vykdomos priemonės: 1 Nepradėtos vykdyti priemonės: 0 Neįgyvendintos priemonės: 0  Iš viso: 1		
1.5.1	Planuojant teritorijų konversiją bendrųjų, specialiųjų ir detaliųjų planų, taip pat žemėtvarkos, miškotvarkos, vandentvarkos ir kitų teritorijų planavimo organizatoriai ir rengėjai privalo susieti planuojamą ūkinę veiklą su inžinerinės ir socialinės infrastruktūros plėtra.	Vykdoma rengiant teritorijų planavimo dokumentus.	KRSA Architektūros ir teritorijų planavimo skyrius	Kita	2008	2020	Vykdoma		Vykdoma išduodant planavimo sąlygas ir tikrinant teritorijų planavimo dokumentus.

#### TEIGIAMOS TENDENCIJOS:

1. Kretingos miesto bendrojo plano urbanistinės dalies sprendiniai įgyvendinami rengiant žemesnio lygmens TPD. Prisilaikant BP sprendinių vykdomos miesto savitumą išsaugančios ir paryškinančios priemonės.
2. Kretingos miesto erdvinės struktūros formavimo principai įgyvendinami rengiant žemesnio lygmens TPD, kurie pagreitins teritorijų įsisavinimo terminus, leis įgyvendinimo priemones suderinti su strateginio planavimo dokumentais, visapusiškai padidins prielaidas investicinio potencialo pritraukimui, sudarys sąlygas argumentuotai pretenduoti į Europos Sąjungos fondų paramą.
3. 2018 m. pastatyta nauja M. Valančiaus viešoji biblioteka.
4. 2016 m. pradėta sporto komplekso statyba baigta 2019 m., vykdomi vidaus darbai, sutvarkyta išorės aplinka ir Sąvanorių g.
5. 2019 m. atidarytas Jauryklos upės parkas. Įgyvendinti darbai prie III tvenkinio Grafų Tiškevičių g., teritorija pritaikyta rekreacijai. Įgyvendinti Paustauninko parko I ir II etapo darbai, pereinama prie III paskutinio etapo darbų.
6. Įgyvendinami išorės infrastruktūros plėtros projektai: 2017- 2020 m. laikotarpiu skirtos lėšos tako nuo geležinkelio ir autobusų stoties iki Šventosios g. sutvarkymui ir apšvietimo bei mažosios architektūros elementų (suoliukų, šiukšlinių, dviračių stovų ir kt.) palei Šventosios g. įrengimui, Klaipėdos g. KT8231 nuo Klaipėdos g. pro daugiabučius namus Klaipėdos g. 125, 125A, 125, Kretingos m. projekto parengimui, jo ekspertizei ir saugaus eismo auditui, Tiekėjų g., Kretingos m. projektinių pasiūlymų parengimui. 2019 m. baigti valstybinės reikšmės magistralinio kelio A11 Šiauliai-Palanga (Žemaitės al.) rekonstrukcijos darbai, įrengtas „turbo“ žiedas. Atlikta Jablonskio g. rekonstrukcija.

#### NEIGIAMOS TENDENCIJOS:

1. Kretingos miesto erdvinės struktūros formavimo principai yra bendrinai ir nepakankamai detalūs, kad atitiktų žemesnio lygmens TPD ir kitų projektų rengimo reikalavimus pagal 2014 m. pasikeitusį TPD reglamentuojantį teisinį reguliavimą.
2. Dėl besikeičiančios demografinės situacijos uždarytas darželis „Voveraitė“.
3. Rengiamų žemesnio lygmens TPD spragos (TPD rengiami pavieniams žemės sklypams, todėl nesujungiamas vientisas gatvių tinklas, uždaromi priėjimai prie upelių, miškų ir pan.) lėtina koordinuotos miesto ir priemiesčio teritorijų plėtros įgyvendinimą. Visu BP įgyvendinimo laikotarpiu nevyko sovietinės statybos gyvenamųjų rajonų kompleksinė modernizacija ir revitalizacija.

Nr.	Priemonės pavadinimas	Laukiamų rezultatų aprašymas	Atsakingi vykdytojai (-as)	Finansavimo šaltinis	Igyvendinimo pradžia	Igyvendinimo pabaiga	Statusas	Igyvendinimo data	Rezultato aprašymas
2	<b>SOCIALINĖS DALIES SPRENDINIŲ KONKRETIZAVIMAS</b>				2008	2020	Igyvendintos priemonės: 2 Vykdomos priemonės: 5 Nepradėtos vykdyti priemonės: 3 Neįgyvendintos priemonės: 0 Iš viso: 10		
2.1	Švietimo objektų plėtra				2008	2020	Igyvendintos priemonės: 0 Vykdomos priemonės: 2 Nepradėtos vykdyti priemonės: 2 Neįgyvendintos priemonės: 0 Iš viso: 4		
2.1.1	Prioritetą teikti esamų ikimokyklinių įstaigų išlaikymui. Rezervuoti teritorijas esamų ikimokyklinio ugdymo įstaigų ir jų teritorijų padidinimui, atsižvelgiant į naujų gyvenamųjų mikrorajonų gyventojų poreikį. Teritorijos konkretiems objektams turės būti numatytos kito lygmens ar rūšies teritorijų planavimo dokumentuose.	Parengti teritorijų planavimo dokumentai, vykdomos švietimo programos.	KRSA Švietimo skyrius, Architektūros ir teritorijų planavimo skyrius, Statybos skyrius, Strateginio planavimo ir investicijų skyrius	Savivaldybės biudžeto lėšos	2008	2020	Vykdoma		Kretingos miesto bendrojo lavinimo mokyklų tinklo pertvarka vykdoma pagal parengtą savivaldybės mokyklų tinklo pertvarkos programą. Vykdomi mokyklų ir ikimokyklinių įstaigų rekonstravimo (renovacijos) darbai. <b>2018 m. įrengta 35 naujų vietų. Padidintas ikimokyklinio ugdymo lopšelis-darželis „Ažuoliukas“.</b> <b>2018 m. Simono Daukanto progimnazijoje įrengtos 4 ikimokyklinio ugdymo grupės su rūbinėmis, miegamaisiais, žaidimų kambariais ir atskiromis kiekvienai grupei virtuvėlėmis ir sanitariniais mazgais.</b>
2.1.2	Užstatant naujus gyvenamuosius kvartalus būtina įkurti	Pastatyti nauji vaikų darželiai pagal parengtą projektinę dokumentaciją.	KRSA Švietimo skyrius, Strateginio planavimo ir investicijų skyrius,	Kita	2008	2020	Nepradėta vykdyti		Nevykdoma keičiantis demografiniai situacijai,

Nr.	Priemonės pavadinimas	Laukiamų rezultatų aprašymas	Atsakingi vykdytojai (-as)	Finansavimo šaltinis	Įgyvendinimo pradžia	Įgyvendinimo pabaiga	Statusas	Įgyvendinimo data	Rezultato aprašymas
	du naujus vaikų darželius Kretingos mieste pagal BP		Architektūros ir teritorijų planavimo skyrius, Statybos skyrius						nėra poreikio statyti naujų darželių.
2.1.3	Optimizuoti Kretingos miesto bendrojo lavinimo mokyklų tinklą. Kretingos miesto bendrojo lavinimo mokyklų tinklo pertvarka vykdoma pagal parengtą savivaldybės mokyklų tinklo pertvarkos programą (planą), o pagrindinės nuostatos turi atitikti sociodemografines tendencijas ir gyvenamųjų teritorijų plėtros planus.	Naujų mokyklų plėtra, vykdymo priežiūra.	KRSA Švietimo skyrius, Statybos skyrius	Kita	2008	2020	Vykdoma		Kretingos miesto bendrojo lavinimo mokyklų tinklo pertvarka vykdoma pagal parengtą savivaldybės mokyklų tinklo pertvarkos programą. Modernizuojamos mokyklos ir jų aplinka.
2.1.4	Planuojamu laikotarpiu įkurti naują bendrojo lavinimo mokyklą Kretingos mieste.	Pastatyta nauja mokykla.	KRSA Švietimo skyrius, Strateginio planavimo ir investicijų skyrius	Kita	2008	2020	Nepradėta vykdyti		ŠMM planuoja valstybinių profesinių mokymo įstaigų tinklo pertvarkos 2018–2020 metų bendrojo plano projektą. Siūlomos 2 alternatyvos-naujos jungtinės mokyklos steigimas, arba Kretingos technologijos ir verslo mokyklos prijungimas prie Klaipėdos paslaugų ir verslo mokyklos
2.2	Kultūros ir sporto objektų tinklo plėtra				2008	2020	Įgyvendintos priemonės: 1 Vykdomos priemonės: 2 Nepradėtos vykdyti priemonės: 0 Neįgyvendintos priemonės: 0 Iš viso: 3		

Nr.	Priemonės pavadinimas	Laukiamų rezultatų aprašymas	Atsakingi vykdytojai (-as)	Finansavimo šaltinis	Įgyvendinimo pradžia	Įgyvendinimo pabaiga	Statusas	Įgyvendinimo data	Rezultato aprašymas
2.2.1	Miesto teritorijose, skirtose visuomenės poreikiams, kultūrinių paslaugų ir kompleksų teritorijose turi atsirasti nauji kultūros ir sporto kompleksai, veikiantys visus metus ir skirti nuolatinių gyventojų bei svečių skirtingoms amžiaus, socialinių grupių kategorijoms.	Parengti teritorijų planavimo dokumentai.	KRSA Kultūros skyrius, Kūno kultūros ir sporto skyrius, Architektūros ir	Savivaldybės biudžeto lėšos	2008	2020	Vykdoma		<b>2018 m. pastatyta nauja M. Valančiaus viešoji biblioteka. Sporto komplekso vykdomi vidiniai darbai</b>
2.2.2	Numatyti teritoriją Kretingos mieste naujos viešosios bibliotekos pastato statybai.	Parengti teritorijų planavimo dokumentai, parengtas techninis projektas.	KRSA Kultūros skyrius, Strateginio planavimo ir investicijų skyrius, Statybos skyrius, Architektūros ir teritorijų planavimo skyrius	Savivaldybės biudžeto lėšos	2008	2018	<b>Įgyvendinta</b>	2018	<b>2018 m. pastatyta nauja M. Valančiaus viešoji biblioteka.</b>
2.2.3	Plėtoti sporto objektų tinklą Kretingos mieste prioriteta teikiant daugiafunkcių kompleksų prie gyvenamųjų rajonų kūrimui su baseiniais, sporto, treniruoklių salėmis, lauko aikštynais, įrengtomis dviračių, bėgimo trasomis, gausiu apželdinimu. Naujai projektuojamuose mikrorajonuose išskirti vietas atviroms sporto aikštelėms,	Parengti teritorijų planavimo dokumentai, įrengti sporto infrastruktūros objektai.  Deleguota į Kretingos rajono savivaldybės 2014–2020 metų plėtros planą. Prioritetas Nr.1; Tikslas Nr.1.3; Uždavinys Nr.1.3.3; priemonės: 1.3.3.2 Miestų stadionų atnaujinimas, pritaikant bendruomenės rekreacijos ir sveikatinimo poreikiams;	KRSA Kūno kultūros ir sporto skyrius, Statybos skyrius, Architektūros ir teritorijų planavimo skyrius, Kretingos miesto seniūnija	Kita	2008	2020	Vykdoma		Pradėtas statyti sporto kompleksas. Tvarkomos, įrengiamos atviros sporto ir vaikų žaidimų aikštelės. <b>2017 m. Melioratorių g. teniso kortė įrengta tvora, pastatyti suolai bei šiukšlių dėžės. Melioratorių g. krepšinio aikštelėje įrengtas aptverimas, pastatyti nauji krepšinio stovai ir liejamos dangos įrengimas su nauju pagrindu</b> <b>2018 m. įrengta 1 stadiono dirbtinės dangos aikštelė.</b>

Nr.	Priemonės pavadinimas	Laukiamų rezultatų aprašymas	Atsakingi vykdytojai (-as)	Finansavimo šaltinis	Igyvendinimo pradžia	Igyvendinimo pabaiga	Statusas	Igyvendinimo data	Rezultato aprašymas
	sportiniams pastatams ir įrenginiams. Bendrojo lavinimo mokyklų sporto aikštynus modernizuoti ir sudaryti galimybę jais naudotis miesto bendruomenei.	1.3.3.3 Švietimo įstaigų sporto bazių (sporto salių, lauko stadionų, aikštelių ir pan. sporto objektų) įrengimas ir plėtra, sporto inventoriaus įsigijimas;  Deleguota į Kretingos rajono savivaldybės 2014–2020 metų plėtros planą. Prioritetas Nr.2; Tikslas Nr.2.1; Uždavinys Nr.2.1.3; priemonė: 2.1.3.1 Dviračių takų sistemos sukūrimas.							
2.3	Kitos socialinės infrastruktūros plėtra				2008	2020	Igyvendintos priemonės: 0  Vykdamos priemonės: 2 Nepradėtos vykdyti priemonės: 1 Neįgyvendintos priemonės: 0  Iš viso: 3		
2.3.1	Numatyti naujo Kretingos rajono savivaldybės administracijos pastato (priestato) statybą, kuris išspręstų išbarstytą po miestą skirtingų Administracijos skyrių pasiekiamumo problemą.	Parengti teritorijų planavimo dokumentai.	KRSA Architektūros ir teritorijų planavimo skyrius, Statybos skyrius, Strateginio planavimo ir investicijų skyrius	Savivaldybės biudžeto lėšos	2008	2020	Vykdoma		Parengtas teritorijos Savanorių g. 29 A detaliojo plano projektas Kretingos savivaldybės pastato plėtrai. Planuojami techninio projekto rengimo darbai.
2.3.2	Įkurti Kretingos rajono Kultūros paveldo centrą	Parengti teritorijų planavimo dokumentai, įkurtas	KRSA Architektūros ir teritorijų planavimo skyrius,	Kita	2008	2020	Nepradėta vykdyti		-



Nr.	Priemonės pavadinimas	Laukiamų rezultatų aprašymas	Atsakingi vykdytojai (-as)	Finansavimo šaltinis	Igyvendinimo pradžia	Igyvendinimo pabaiga	Statusas	Igyvendinimo data	Rezultato aprašymas
	Kretingos mieste (prie Tiškevičiaus muziejaus).	Kretingos rajono Kultūros paveldo centras.	Statybos skyrius, Kultūros skyrius						
2.3.3	Įkurti grupinio gyvenimo namus žmonėms su intelekto sutrikimais Kretingoje.	Parengti teritorijų planavimo dokumentai, įkurti grupinio gyvenimo namai.	KRSA Architektūros ir teritorijų planavimo skyrius, Statybos skyrius, Socialinių reikalų ir sveikatos skyrius	Kita	2008	2020	Vykdoma		<b>Padvarių socialinės globos namai, Grafų Tiškevičių g. 19 steigia grupinius gyvenimo namus, kuriuose gyvens 10 globos namų gyventojų. Nuo 2020-03-24 išduotas statybos leidimas.</b>

#### TEIGIAMOS TENDENCIJOS:

1. Aktyviau vystoma socialinė infrastruktūra (ypač ugdymo įstaigose). Socialinės infrastruktūros sprendiniai įgyvendinami atsižvelgiant į gaunamą finansavimą
2. Kretingos miesto bendrojo lavinimo mokyklų tinklo pertvarka vykdoma pagal parengtą savivaldybės mokyklų tinklo pertvarkos programą. Vykdomi mokyklų ir ikimokyklinių įstaigų rekonstravimo (renovacijos) darbai.
3. 2018 m. pastatyta nauja M. Valančiaus viešoji biblioteka.
4. Atnaujinamos ir modernizuojamos esamos krepšinio aikštelės. Įrengta Kretingos m. stadione dirbtinės dangos aikštelė. 2018 m. pastatyta nauja M. Valančiaus viešoji biblioteka.
5. Vykdoma valstybinių profesinių mokymo įstaigų tinklo pertvarka vadovaujantis Kretingos rajono savivaldybės bendrojo ugdymo mokyklų tinklo pertvarkos 2016–2020 metų bendruoju planu

#### NEIGIAMOS TENDENCIJOS:

1. Neigiami demografiniai rodikliai, nuolat mažėjantis gyventojų skaičius, demografinis senėjimas lemia socialinio aprūpinimo bei sveikatos priežiūros poreikio didėjimą. Socialinės aplinkos vystymo kryptį pagrindžia būtinybė peržiūrėti užstatomų teritorijų plėtros mastus.
2. Dalis švietimo sistemos plėtros sprendinių nevykdoma dėl pakitusios demografinės situacijos.
3. Socialinė infrastruktūra nekuriama kolektyvinių sodų ir periferinėje zonoje, naujosiose gyvenvietėse.

Nr.	Priemonės pavadinimas	Laukiamų rezultatų aprašymas	Atsakingi vykdytojai (-as)	Finansavimo šaltinis	Įgyvendinimo pradžia	Įgyvendinimo pabaiga	Statusas	Įgyvendinimo data	Rezultato aprašymas
3	<b>KULTŪROS PAVELDO DALIES SPRENDINIŲ KONKRETIZAVIMAS</b>				2008	2020	Įgyvendintos priemonės: 0 Vykdomos priemonės: 8 Nepradėtos vykdyti priemonės: 6 Neįgyvendintos priemonės: 0 Iš viso: 14		
3.1	Kultūros paveldo dalis				2008	2020	Įgyvendintos priemonės: 0 Vykdomos priemonės: 7 Nepradėtos vykdyti priemonės: 7 Neįgyvendintos priemonės: 0 Iš viso: 14		
3.1.1	Užtikrinti, kad nekilnojamosiose kultūros paveldo objektuose bei vietovių teritorijose ir apsaugos zonose planuojama veikla būtų reglamentuojama kultūros paveldo specialiaisiais planais bei kultūros paveldo apsaugą reglamentuojančiais teisės aktais.	Parengti teritorijų planavimo dokumentai, nuolatinė priežiūra.	KRSA Kultūros skyrius, Architektūros ir teritorijų planavimo skyrius, Statybos skyrius	Kita	2008	2020	Vykdoma		Nuolatos vykdoma kultūros vertybių priežiūra, rengiami teritorijų planavimo dokumentai, išduodamos sąlygos bei reikalavimai.
3.1.2	Užtikrinti mokslinį ištyrimą archeologinėje vertybėje - Kluonulių senovės žemdirbystės vietoje (A1862). Kluonulių senovės žemdirbystės vietai apsaugos	Atliktas mokslinis ištyrimas.	KRSA Architektūros ir teritorijų planavimo skyrius, Statybos skyrius, Kultūros skyrius	Europos Sąjungos paramos lėšos	2008	2020	Nepradėta vykdyti		-

Nr.	Priemonės pavadinimas	Laukiamų rezultatų aprašymas	Atsakingi vykdytojai (-as)	Finansavimo šaltinis	Įgyvendinimo pradžia	Įgyvendinimo pabaiga	Statusas	Įgyvendinimo data	Rezultato aprašymas
	tikslas nustatytas – mokslinis pažinimas. Neištirtame moksliniam pažinimui saugomame objekte galimi tik priežiūros ir konservavimo darbai.								
3.1.3	Tiesiant Kretingos m. šiaurinį apvažiavimą, užtikrinti archeologinių kultūros paveldo vertybių - Padvarių senovės gyvenvietės (A1653) ir Padvarių senovės žemdirbystės vietos (A1823) – nustatytą apsaugos tikslą – mokslinį pažinimą.	Kultūros vertybių priežiūra.	KRSA Architektūros ir teritorijų planavimo skyrius, Vietinio ūkio ir turto valdymo skyrius	Kita	2008	2020	Nepradėta vykdyti		Apvažiavimas netiesiamas.
3.1.4	Užtikrinti archeologinės kultūros paveldo vertybės – Kretingos senojo miesto vietos (A1821) nustatytą apsaugos tikslą – mokslinį pažinimą.	Nuolat prižiūrima kultūros vertybė.	KRSA Kultūros skyrius, Architektūros ir teritorijų planavimo skyrius	Kita	2008	2020	Vykdoma		Nuolat vykdoma kultūros vertybių priežiūra.
3.1.5	Kretingos urbanistiniame paminkle - Kretingos miesto istoriniame centre (UV-22) - apsaugą ir tvarkybą vykdyti	Parengti teritorijų planavimo dokumentai. Nuolat prižiūrima kultūros vertybė.	KRSA Kultūros skyrius, Architektūros ir teritorijų planavimo skyrius	Kita	2008	2020	Nepradėta vykdyti		-

Nr.	Priemonės pavadinimas	Laukiamų rezultatų aprašymas	Atsakingi vykdytojai (-as)	Finansavimo šaltinis	Igyvendinimo pradžia	Igyvendinimo pabaiga	Statusas	Igyvendinimo data	Rezultato aprašymas
	pagal 2007 m. parengtą apsaugos ir tvarkymo reglamentą. Priėmus sprendimą dėl reikšmingumo lygmens parengti kultūros paveldo specialųjį planą (kitą kultūros paveldo apsaugą reglamentuojantį teisės aktą), įteisinantį paveldosaugos reikalavimus, konkrečių tvarkymo priemonių sistemą, vertybės teritoriją bei apsaugos zonas.								
3.1.6	Atstatyti Rotušės aikštės planinę - erdvinę struktūrą, pasiremiant istoriniais, urbanistiniais tyrimais.	Parengti teritorijų planavimo dokumentai.	KRSA Architektūros ir teritorijų planavimo skyrius, Strateginio planavimo ir investicijų skyrius, Kultūros skyrius	Savivaldybės biudžeto lėšos	2008	2020	Vykdoma		2013 m. parengtas teritorijų planavimo dokumentas - Kretingos mi. centrinės dalies detalusis planas. 2014 metais įvyko Kretingos centrinės miesto dalies - rotušės aikštės ir jos prieigų sutvarkymo idėjos atviras konkursas. Pirmosios vietos laimėtoju MB „Pupa – strateginė urbanistika“ pateikta idėja – „Aikštės istorija“ architektai.
3.1.7	Atkurti istorinį gatvių užstatymo perimetrą Kęstučio, Mėguvos, J.K.	Parengti teritorijų planavimo dokumentai, išduodamos sąlygos bei reikalavimai.	KRSA Kultūros skyrius, Architektūros ir teritorijų planavimo skyrius, Vietinio ūkio	Europos Sąjungos paramos lėšos	2008	2020	Vykdoma		2013 m. parengtas teritorijų planavimo dokumentas - Kretingos m. centrinės dalies

Nr.	Priemonės pavadinimas	Laukiamų rezultatų aprašymas	Atsakingi vykdytojai (-as)	Finansavimo šaltinis	Igyvendinimo pradžia	Igyvendinimo pabaiga	Statusas	Igyvendinimo data	Rezultato aprašymas
	Chodkevičiaus, g., Vilniaus g., statant naujus pastatus. Planuojant naujos architektūros statinius, išsaugoti istorinį urbanistinį audinį ir charakteringą erdvinę struktūrą. Naujos architektūros siluetas, užstatymo linijas, mastelis ir fasadų medžiagos turi būti suderintos su tradicinėmis, sudaryti pusiausvyrą su kontekstu.		ir turto valdymo skyrius, Statybos skyrius						detalusis planas. Priemonė įgyvendinama rengiant teritorijų planavimo dokumentus, išduodant sąlygas ir reikalavimus, derinant statybos projektus. <b>2018 metais parengtas techninis projektas ir išduotas statybos leidimas valstybinės reikšmės rajoninio kelio Nr. 2303 Kretinga – Kūlupėnai. Projekto sprendiniai suderinti su Kultūros paveldo departamentu.</b>
3.1.8	Saugoti Akmenės g. užstatymo tūrinę-erdvinę struktūrą bei kompoziciją.	Nuolat prižiūrima kultūros vertybė.	KRSA Kultūros skyrius, Vietinio ūkio ir turto valdymo skyrius, Architektūros ir teritorijų planavimo skyrius	Kita	2008	2020	Vykdoma		Nuolat vykdoma kultūros vertybių priežiūra.
3.1.9	Saugoti senuosius vertingus želdinius kultūros paveldo teritorijoje, kuriems yra būdinga žmogaus veiklos, gamtinės ir istorinės aplinkos dermė.	Nuolat prižiūrimi vertingi želdiniai.	KRSA Vietinio ūkio ir turto valdymo skyrius, Kultūros skyrius, Kretingos miesto seniūnija	Kita	2008	2020	Vykdoma		Vykdoma nuolatinė vertingų želdinių priežiūra.
3.1.10	Užtikrinti, kad kultūros vertybėse, vykdomi tvarkybos darbai atitiktų nustatytus apsaugos tikslus.	Nuolat prižiūrima kultūros vertybė.	KRSA Kultūros skyrius, Statybos skyrius	Europos Sąjungos paramos lėšos	2008	2020	Vykdoma		Nuolat vykdoma kultūros vertybių priežiūra.

Nr.	Priemonės pavadinimas	Laukiamų rezultatų aprašymas	Atsakingi vykdytojai (-as)	Finansavimo šaltinis	Igyvendinimo pradžia	Igyvendinimo pabaiga	Statusas	Igyvendinimo data	Rezultato aprašymas
3.1.11	Numatyti UV-22 teritorijoje išlikusių senųjų pastatų fasadų tvarkymą, sunykusių architektūrinių detalių atkūrimą.	Vykdytas rengiant pastatų restauracijos projektus.	Kultūros skyrius, Architektūros ir teritorijų planavimo skyrius, Statybos skyrius	Kita	2008	2020	Nepradėta vykdyti		-
3.1.12	Parengti UV-22 teritorijai vizualinės informacijos bei išorinės reklamos specialųjį planą.	Parengti teritorijų planavimo dokumentai.	Kultūros skyrius, Architektūros ir teritorijų planavimo skyrius, Strateginio planavimo ir investicijų skyrius	Kita	2008	2020	Nepradėta vykdyti		Pasikeitus teisei bazei šie specialieji planai nerengiami.
3.1.13	Inicijuoti Kretingos dvaro sodybos specialiojo paveldotvarkos plano rengimą.	Parengtas teritorijų planavimo dokumentas.	Kultūros skyrius, Architektūros ir teritorijų planavimo skyrius, Strateginio planavimo ir investicijų skyrius	Kita	2008	2020	Nepradėta vykdyti		-
3.1.14	Užtikrinti, kol bus parengtas Kretingos dvaro sodybos specialusis paveldotvarkos planas (kitas kultūros paveldo apsaugą reglamentuojantis teisės aktas), kad nustatyti apsaugos tikslai bei tvarkyba būtų vykdoma, vadovaujantis Kretingos dvaro sodybos apsaugos reglamentu (2003 m.).	Nuolat prižiūrima kultūros vertybė.	Kultūros skyrius, Architektūros ir teritorijų planavimo skyrius	Kita	2008	2020	Vykdoma		Vykdoma nuolatinė priežiūra.

#### TEIGIAMOS TENDENCIJOS:

1. Kultūros paveldo objektai ir teritorijos vertinamos kaip status quo situacija. Nekilnojamojo kultūros paveldo objektuose, jų teritorijose ir apsaugos zonose veikla reglamentuojama nekilnojamojo kultūros paveldo apsaugą reglamentuojančiais aktais, nekilnojamojo kultūros paveldo apsaugos specialiaisiais planais ir galiojančių TPD sprendimais.
2. Vykdam BP sprendinius turi būti intensyviau rengiami kultūros paveldo objektų ir teritorijų reglamentavimo dokumentai, išryškinamos, nustatomos, peržiūrimos ir tikslinamos objektų vertingosios savybės.
2. 2020 m. spalio 22 d. įsakymu Nr. A1-1086 „Dėl Kretingos rajono savivaldybės Nematerialaus kultūros paveldo vertybių sąvado nuostatų tvirtinimo“ patvirtinti Kretingos rajono savivaldybės Nematerialaus kultūros paveldo vertybių sąvado nuostatai. Kretingos rajono savivaldybė pradės sudaryti Kretingos rajono nematerialaus kultūros paveldo vertybių registrą, kurti vietinį šių vertybių bylų archyvą, kuris skatins tautos kultūros paveldo vertybių išsaugojimą.

#### NEIGIAMOS TENDENCIJOS:

1. BP kultūros paveldo teritorijose nenustatyti reglamentai, tai ypač aktualu įteisinant paveldosaugos reikalavimus, konkrečių tvarkymo priemonių sistemą, vertybės teritoriją bei apsaugos zonas.
2. Nerengiami specialieji planai, reglamentuojantys tvarkybą kultūros vertybių teritorijose ir jų apsaugos zonose.



Nr.	Priemonės pavadinimas	Laukiamų rezultatų aprašymas	Atsakingi vykdytojai (-as)	Finansavimo šaltinis	Įgyvendinimo pradžia	Įgyvendinimo pabaiga	Statusas	Įgyvendinimo data	Rezultato aprašymas
4	<b>SUSISIEKIMO, PRAMONĖS IR LOGISTIKOS DALIES SPRENDINIŲ KONKRETIZAVIMAS</b>				2008	2020	Įgyvendintos priemonės: 2 Vykdomos priemonės: 6 Nepradėtos vykdyti priemonės: 10 Neįgyvendintos priemonės: 0 Iš viso: 18		
4.1	Susisiekimo sistemos plėtra				2008	2020	Įgyvendintos priemonės: 2 Vykdomos priemonės: 5 Nepradėtos vykdyti priemonės: 8 Neįgyvendintos priemonės: 0 Iš viso: 15		
4.1.1	Praplėsti magistralinio kelią Šiauliai – Palanga A11 iki 4 juostų Kretingos miesto ribose (Žemaitijos al.), tuo būdu pakeliant gatvės kategoriją iki B1 kategorijos.	Parengti teritorijų planavimo dokumentai, parengtas techninis projektas. Įgyvendinimas.	KRSA Architektūros ir teritorijų planavimo skyrius, Vietinio ūkio ir turto valdymo skyrius; Statybos skyrius; UAB „Klaipėdos regiono keliai“ Kretingos kelių tarnyba	Savivaldybės biudžeto lėšos	2008	2019	<b>Įgyvendinta</b>	2019	Parengtas techninis projektas, statybos darbai magistralinio kelio plėtrai Kretingos m. atkarpoje. <b>2019 m. užbaigti magistralinio kelio A11 Šiauliai-Palanga rekonstrukcijos darbai.</b>
4.1.2	Įrengti “Pietinį” Kretingos miesto apvažiavimą (maršrutas: Melioratorių gatve – vietinės reikšmės keliu KT1480 – vietinės reikšmės keliu KT1451 – rajoniniu keliu Nr. 2212 (Klaipėda-Kretinga) – per Akmenos tiltą – nauja atkarpa už tilto iki susikirtimo	Parengtas projektas. Įgyvendinimas.	KRSA Architektūros ir teritorijų planavimo skyrius, Vietinio ūkio ir turto valdymo skyrius; UAB „Klaipėdos regiono keliai“ Kretingos kelių tarnyba	Savivaldybės biudžeto lėšos	2008	2020	Nepradėta vykdyti		-

Nr.	Priemonės pavadinimas	Laukiamų rezultatų aprašymas	Atsakingi vykdytojai (-as)	Finansavimo šaltinis	Įgyvendinimo pradžia	Įgyvendinimo pabaiga	Statusas	Įgyvendinimo data	Rezultato aprašymas
	su krašto keliu Nr. 168 (Klaipėda-Kretinga). Melioratorių gatvės kategorija turi būti B2.								
4.1.3	Įrengti „didįjį pietinį“ Kretingos miesto apvažiavimą Klaipėda – Šauliai kryptimi tranzitiniam transportui.	Parengtas projektas. Įgyvendinimas.	KRSA Architektūros ir teritorijų planavimo skyrius, Vietinio ūkio ir turto valdymo skyrius; UAB „Klaipėdos regiono keliai“ Kretingos kelių tarnyba	Savivaldybės biudžeto lėšos	2008	2020	Nepradėta vykdyti		-
4.1.4	Įrengti dviejų lygių sankryžą Žemaitės al. ir Melioratorių gatvės sankryžoje. Taip pat įrengti kelio atkarpą į „didįjį šiaurinį“ apvažiavimą iš kelio A11 (Šiauliai-Palanga) link kelio KT0719 (Melioratorių gatvės tęsinys) prie vandenvalos stoties iš pietinės pusės.	Parengtas projektas. Įgyvendinimas.	KRSA Architektūros ir teritorijų planavimo skyrius, Vietinio ūkio ir turto valdymo skyrius; UAB „Klaipėdos regiono keliai“ Kretingos kelių tarnyba	Savivaldybės biudžeto lėšos	2008	2020	Nepradėta vykdyti		-
4.1.5	Įrengti „mažąjį šiaurinį“ Kretingos miesto apvažiavimą (maršrutas: Melioratorių gatvės tęsinys – Sodų gatvė – iki susikirtimo su rajoniniu keliu Nr. 2303 (Kretinga – Kūlupėnai)).	Parengtas projektas. Įgyvendinimas.	KRSA Architektūros ir teritorijų planavimo skyrius, Vietinio ūkio ir turto valdymo skyrius; UAB „Klaipėdos regiono keliai“ Kretingos kelių tarnyba	Savivaldybės biudžeto lėšos	2008	2020	Nepradėta vykdyti		-

Nr.	Priemonės pavadinimas	Laukiamų rezultatų aprašymas	Atsakingi vykdytojai (-as)	Finansavimo šaltinis	Įgyvendinimo pradžia	Įgyvendinimo pabaiga	Statusas	Įgyvendinimo data	Rezultato aprašymas
	Gatvių kategorijos turi būti B2.								
4.1.6	Įrengti „didįjį šiaurinį“ apvažiavimą (remiantis senuoju Kretingos miesto generaliniu planu). Ir toliau pratęsti iki A11 kelio pagal senąjį generalinį planą ir šią atkarpą laikyti kaip būsimą miesto gatvę (kategorija B2).	Parengtas projektas. Įgyvendinimas.	KRSA Architektūros ir teritorijų planavimo skyrius, Vietinio ūkio ir turto valdymo skyrius; UAB „Klaipėdos regiono keliai“ Kretingos kelių tarnyba	Savivaldybės biudžeto lėšos	2008	2020	Nepradėta vykdyti		-
4.1.7	Rekonstruoti Klaipėdos gatvę, įrengiant pėsčiųjų, dviratininkų takus, papildomas lėtėjimo ir greitėjimo juostas prie sankryžų, autobusų įvažas.	Parengtas projektas. Įgyvendinimas.	KRSA Architektūros ir teritorijų planavimo skyrius, Vietinio ūkio ir turto valdymo skyrius; UAB „Klaipėdos regiono keliai“ Kretingos kelių tarnyba	Savivaldybės biudžeto lėšos	2008	2018	Įgyvendinta	2012	2012 metais gatvė rekonstruota.
4.1.8	Atnaujinti Tiekėjų gatvę. Gatvės kategorijos gatvė turi būti B2.	Parengtas projektas. Įgyvendinimas.	KRSA Architektūros ir teritorijų planavimo skyrius, Vietinio ūkio ir turto valdymo skyrius; UAB „Klaipėdos regiono keliai“ Kretingos kelių tarnyba	Savivaldybės biudžeto lėšos	2008	2020	Vykdoma		<b>2020 m. pradėtas rengti Tiekėjų g. rekonstrukcijos projektas</b>
4.1.9	Mėguvos gatvės pratęsimas bei atnaujinimas pagal Akmenos upę bei esamos Mėguvos gatvės dangos	Parengtas projektas. Įgyvendinimas.	KRSA Architektūros ir teritorijų planavimo skyrius, Vietinio ūkio ir turto valdymo skyrius; UAB „Klaipėdos regiono keliai“	Savivaldybės biudžeto lėšos	2008	2020	Nepradėta vykdyti		-

Nr.	Priemonės pavadinimas	Laukiamų rezultatų aprašymas	Atsakingi vykdytojai (-as)	Finansavimo šaltinis	Įgyvendinimo pradžia	Įgyvendinimo pabaiga	Statusas	Įgyvendinimo data	Rezultato aprašymas
	patobulinimas. Mėguvos gatvės kategorija turi būti B2.		Kretingos kelių tarnyba						
4.1.10	Sujungti Bajorų akligatvį su Kretingos miesto parko gatve.	Parengtas projektas. Įgyvendinimas.	KRSA Architektūros ir teritorijų planavimo skyrius, Vietinio ūkio ir turto valdymo skyrius; UAB „Klaipėdos regiono keliai“ Kretingos kelių tarnyba	Savivaldybės biudžeto lėšos	2008	2020	Nepradėta vykdyti		-
4.1.11	Šviesoforo įrengimas Kretingsodyje ties LUKOL degaline.	Parengtas projektas. Įgyvendinimas.	KRSA Architektūros ir teritorijų planavimo skyrius, Vietinio ūkio ir turto valdymo skyrius; UAB „Klaipėdos regiono keliai“ Kretingos kelių tarnyba	Savivaldybės biudžeto lėšos	2008	2020	Nepradėta vykdyti		-
4.1.12	Rekonstruoti, atnaujinti ir naujai įrengti bendrajame plane numatytas gatves.	Parengti projektai. Įgyvendinimas.	KRSA Architektūros ir teritorijų planavimo skyrius, Vietinio ūkio ir turto valdymo skyrius; UAB „Klaipėdos regiono keliai“ Kretingos kelių tarnyba	Savivaldybės biudžeto lėšos	2008	2020	Vykdoma		<b>2017 m. rekonstruota į žiedinę J. Jablonskio g. sankryžą; Savanorių g. įrengta 0,453 km pėsčiųjų ir dviračių takų; Lazdynų g. kapitalinis remontas 0,171 km įrengiant šaligatvius ir mašinų stovėjimo vietas; atnaujinta asfaltbetonio danga 0,434 km. 2018 m. rekonstruota Klaipėdos g. (nuo Bitutės g. iki Šventosios g. žiedo)- 0,244 km;</b>

Nr.	Priemonės pavadinimas	Laukiamų rezultatų aprašymas	Atsakingi vykdytojai (-as)	Finansavimo šaltinis	Įgyvendinimo pradžia	Įgyvendinimo pabaiga	Statusas	Įgyvendinimo data	Rezultato aprašymas
									atnaujinta asfaltbetonio danga 0,118 km.  2019 m. atnaujinta asfaltbetonio danga 0,261 km.
4.1.13	Įrengti patobulintas dangas gatvėse su žvyro danga (20 km).	Parengti projektai. Įgyvendinimas.	KRSA Architektūros ir teritorijų planavimo skyrius, Vietinio ūkio ir turto valdymo skyrius;	Savivaldybės biudžeto lėšos	2008	2020	Vykdoma		2017 m. išasfaltuota M. Daujoto g.- 0,555 km. 2018 m. išasfaltuota Minijos g. – 0,368 km; Parko g. – 0,451 km; Aušros g. – 0,241 km. 2019 m. išasfaltuota Užtvankos g. – 1,007 km; Rytų g.-0,335 km;
4.1.14	Įrengti šaligatvius, pėsčiųjų ir dviračių takus bendrajame plane numatytoje atkarpoje.	Parengti projektai. Įgyvendinimas.  Deleguota į Kretingos rajono savivaldybės 2014–2020 metų plėtros planą. Prioritetas Nr.2; Tikslas Nr.2.1; Uždavinys Nr.2.1.3; priemonė: 2.1.3.1 Dviračių takų sistemos sukūrimas.	KRSA Architektūros ir teritorijų planavimo skyrius, Vietinio ūkio ir turto valdymo skyrius.	Savivaldybės biudžeto lėšos	2008	2020	Vykdoma		Pradėti įrenginėti dviračių takai. 2015 m. įrengtas pėsčiųjų-dviračių takas nuo Kretingos iki Kūlupėnų pagal rajoninį kelią Nr. 2303 nuo 1,48 km iki 2,04 km. 2017 m. Savanorių g. įrengta 0,453 km pėsčiųjų ir dviračių takų. 2018 m. Taikos g. dalyje įrengtas pėsčiųjų ir dviračių takas.
4.1.15	Viešojo transporto ir pakelių infrastruktūros atnaujinimas ir plėtojimas: įrengti Kretingoje naują autobusų stotį, atnaujinti autobusų parką.	Parengti projektai. Įgyvendinimas.	KRSA Architektūros ir teritorijų planavimo skyrius, Vietinio ūkio ir turto valdymo skyrius.	Savivaldybės biudžeto lėšos	2008	2020	Vykdoma		Pradėta atnaujinti viešojo transporto infrastruktūra. UAB Kretingos autobusų parkas nuolat atnaujinama savo autobusų parką, ko pasėkoje eksploatuojamų autobusų amžius yra iki 20 metų.

Nr.	Priemonės pavadinimas	Laukiamų rezultatų aprašymas	Atsakingi vykdytojai (-as)	Finansavimo šaltinis	Igyvendinimo pradžia	Igyvendinimo pabaiga	Statusas	Igyvendinimo data	Rezultato aprašymas
4.2	Pramonės ir logistikos vystymo koncepcijos kryptys				2008	2020	Igyvendintos priemonės: 0 Vykdomos priemonės: 1 Nepradėtos vykdyti priemonės: 2 Neįgyvendintos priemonės: 0 Iš viso: 3		
4.2.1	Koncentruoti pramonės objektus Kretingos miesto pramonės zonose - Šiaurinėje miesto dalyje numatant teritoriją pramonės zonai.	Parengti teritorijų planavimo dokumentai	Architektūros ir teritorijų planavimo skyrius, Vietinio ūkio ir turto valdymo skyrius, Strateginio planavimo ir investicijų skyrius	Kita	2008	2020	Vykdoma		Nauji pramonės objektai planuojami pagal Bendrojo plano numatytose teritorijose
4.2.2	Apželdinti sanitarines zonas tarp pramonės teritorijų ir gyvenamųjų kvartalų.	Parengti teritorijų planavimo dokumentai.	KRSA Vietinio ūkio ir turto valdymo skyrius, Architektūros ir teritorijų planavimo skyrius	Kita	2008	2020	Nepradėta vykdyti		-
4.2.3	Parengti logistikos centrų sukūrimo Kretingos miesto teritorijoje galimybių studiją. Vadovaujantis studijos išvadomis, numatyti teritorijas logistikos centrams steigti.	Parengta galimybių studija.	KRSA Vietinio ūkio ir turto valdymo skyrius, Architektūros ir teritorijų planavimo skyrius, Strateginio planavimo ir investicijų skyrius	Kita	2008	2020	Nepradėta vykdyti		-

#### TEIGIAMOS TENDENCIJOS:

1. Sparčiai pradėti vykdyti esamų kelių ir gatvių būklės gerinimo darbai.
2. Pėsčiųjų ir dviračių takų įgyvendinimo priemonės suderintos su strateginio planavimo dokumentais, naudojama ES fondų parama. Nuo 2017 m. pradėtas pėsčiųjų ir dviračių takų įrenginėjimas.
3. Įgyvendinant BP sprendinius 2017- 2020 m. laikotarpiu skirtos lėšos tako nuo geležinkelio ir autobusų stoties iki Šventosios g. sutvarkymui ir apšvietimo bei mažosios architektūros elementų (suoliukų, šiukšlinių, dviračių stovų ir kt.) palei Šventosios g. įrengimui, Klaipėdos g. KT8231 nuo Klaipėdos g. pro daugiabučius namus Klaipėdos g. 125, 125A, 125, Kretingos m. projekto parengimui, jo ekspertizei ir saugaus eismo auditui, Tiekėjų g., Kretingos m. projektinių pasiūlymų parengimui. 2019 m. užbaigti magistralinio kelio A11 Šiauliai-Palanga rekonstrukcijos darbai. 2019 m. baigti valstybinės reikšmės magistralinio kelio A11 Šiauliai-Palanga (Žemaitės al.) rekonstrukcijos darbai, įrengtas „turbo“ žiedas. Atlikta Jablonskio g. rekonstrukcija.

#### NEIGIAMOS TENDENCIJOS:

1. Neįrengtas pietinis Kretingos miesto aplinkkelis.
2. Kretingos miesto BP numatytas naujas pramonės plėtros rezervas per mažas ir neatitinka poreikių.
3. Nepakankamai realizuotas dviračių takų tinklas, neužtikrintas jo rišlumas.
4. Mažėjantys viešojo transporto keleivių pervežimai ir didėjantis lengvųjų automobilių naudojimas.

Nr.	Priemonės pavadinimas	Laukiamų rezultatų aprašymas	Atsakingi vykdytojai (-as)	Finansavimo šaltinis	Įgyvendinimo pradžia	Įgyvendinimo pabaiga	Statusas	Įgyvendinimo data	Rezultato aprašymas
5	<b>INŽINERINĖS INFRASTRUKTŪROS DALIES SPRENDINIŲ KONKRETIZAVIMAS</b>				2008	2020	Įgyvendintos priemonės: 7 Vykdomos priemonės: 23 Nepradėtos vykdyti priemonės: 6 Neįgyvendintos priemonės: 0 Iš viso: 36		
5.1	Geriamojo vandens tiekimas ir nuotekų tvarkymas				2008	2020	Įgyvendintos priemonės: 1 Vykdomos priemonės: 7 Nepradėtos vykdyti priemonės: 1 Neįgyvendintos priemonės: 0 Iš viso: 9		
5.1.1	Pakloti vandentiekio tinklų linijas mieste centre esančiame J.Jablonskio ir Vytauto g. kvartale ir prijungti visus šio kvartalo vartotojus prie viešojo vandentiekio sistemos.	Vandentiekio tinklų linijų įrengimas ir prjungimas prie viešojo vandentiekio sistemos, parengti teritorijų planavimo dokumentai.  Deleguota į Kretingos rajono savivaldybės 2014–2020 metų plėtros planą. Prioritetas Nr.2; Tikslas Nr.2.1; Uždavinys Nr.2.1.1; priemonė: 2.1.1.1 Vandentiekio ir nuotekų tvarkymo sistemų modernizavimas ir plėtra Kretingos rajone.	Vietinio ūkio ir turto valdymo skyrius, Architektūros ir teritorijų planavimo skyrius, Statybos skyrius	Kita	2008	2020	Vykdoma		2010 m. patvirtintas Kretingos rajono savivaldybės vandens tiekimo ir nuotekų tvarkymo infrastruktūros plėtros specialusis planas. <b>2012 m. buvo baigta vandentiekio ir buitinių nuotekų statyba J. Jablonskio ir Vytauto g.</b>
5.1.2	Pastatyti ir paleisti vandenvietėje geriamo vandens valymo įrenginius fluoro junginių šalinimui.	Geriamojo vandens įrenginių statyba ir paleidimas.	KRSA Vietinio ūkio ir turto valdymo skyrius; UAB „Kretingos vandenys“	Kita	2008	2018	Įgyvendinta	2009-01-01	Kretingos mieste įrengti ir nuo 2009-01-01 paleisti fluoro šalinimo įrenginiai.



Nr.	Priemonės pavadinimas	Laukiamų rezultatų aprašymas	Atsakingi vykdytojai (-as)	Finansavimo šaltinis	Igyvendinimo pradžia	Igyvendinimo pabaiga	Statusas	Igyvendinimo data	Rezultato aprašymas
5.1.3	Atnaujinti ir patobulinti vandenvietėje likusių vandens gręžinių siurblines.	Atnaujintos ir patobulintos siurblinės.	KRSA Vietinio ūkio ir turto valdymo skyrius; UAB „Kretingos vandenys“	Kita	2008	2020	Nepradėta vykdyti		<b>Likusios siurblinės neatnaujintos, nes nėra poreikio.</b>
5.1.4	Praplėsti Kretingos miesto valymo įrenginių teritoriją šiaurės kryptimi dumblo tvarkymo aikštelės teritorijai įrengti (po naftos gręžinio eksploatacijos sustabdymo).	Praplėsta valymo įrenginių teritorija. Parengti teritorijų planavimo dokumentai.	KRSA Architektūros ir teritorijų planavimo skyrius; Vietinio ūkio ir turto valdymo skyrius; UAB „Kretingos vandenys“	Kita	2008	2020	Vykdoma		2010 m. patvirtintas Kretingos rajono savivaldybės vandens tiekimo ir nuotekų tvarkymo infrastruktūros plėtros specialusis planas. <b>2012 m. buvo renovuota Kretingos m. nuotekų valykla. Renovacijos metu buvo įrengtos 6 dumblo saugojimo aikštelės po stogu. Papildomų dumblo saugojimo aikštelių įrengta nebuvo.</b>
5.1.5	Paruoštas vandens tiekimo ir nuotekų tvarkymo infrastruktūros visoje miesto teritorijoje specialusis planas. Turėtų būti inventorizuoti esami, numatyti rekonstruoti ir naujai suprojektuoti ir pastatyti paviršinio – perteklinio (lietaus) vandens nuotakynai, prieš išleidžius numatant pastatyti lietaus vandens valymo įrenginius.	Parengti teritorijų planavimo dokumentai.  Deleguota į Kretingos rajono savivaldybės 2014–2020 metų plėtros planą. Prioritetas Nr.2; Tikslas Nr.2.1; Uždavinys Nr.2.1.1; priemonė: 2.1.1.4 Lietaus nuotekų sistemos plėtra (inventorizavimas, atnaujinimas ir įrengimas, perdavimas UAB „Kretingos vandenys“)	KRSA Architektūros ir teritorijų planavimo skyrius; Vietinio ūkio ir turto valdymo skyrius; UAB „Kretingos vandenys“	Savivaldybės biudžeto lėšos	2008	2020	Vykdoma		2010 m. patvirtintas Kretingos rajono savivaldybės vandens tiekimo ir nuotekų tvarkymo infrastruktūros plėtros specialusis planas. Neparengtas Kretingos miesto vandens tiekimo ir nuotekų tvarkymo infrastruktūros miesto teritorijoje specialusis planas. <b>Baigiami inventorizuoti vandentiekio, buitinių ir lietaus nuotekų tinklai Kretingos m. 2020 m. pradėtas vandens tiekimo ir nuotekų tvarkymo specialiojo plano koregavimas.</b>
5.1.6	Numatyti gaisrinio vandentiekio sistemos	Parengti teritorijų planavimo dokumentai.	KRSA Architektūros ir teritorijų planavimo skyrius;	Savivaldybės biudžeto lėšos	2008	2020	Vykdoma		2010 m. patvirtintas Kretingos rajono savivaldybės

Nr.	Priemonės pavadinimas	Laukiamų rezultatų aprašymas	Atsakingi vykdytojai (-as)	Finansavimo šaltinis	Įgyvendinimo pradžia	Įgyvendinimo pabaiga	Statusas	Įgyvendinimo data	Rezultato aprašymas
	praplėtimą, užtikrinant gaisrinių hidrantų išdėstymą miesto esamuose ir numatomuose kvartaluose, išdėstant juos vandentiekio sistemos tinkle kas 150-200 m.		Vietinio ūkio ir turto valdymo skyrius; UAB „Kretingos vandenys“						vandens tiekimo ir nuotekų tvarkymo infrastruktūros plėtros specialusis planas. <b>Vykdamas esamų tinklų rekonstravimo ar naujų tinklų statybos darbus yra įrengiami gaisriniai hidrantai.</b>
5.1.7	Planuojant vandentiekio tinklų vystymą ir miesto centre esančių vartotojų prijungimą prie jų bei vystant vandentiekio tinklus miesto šiaurinėje dalyje, norint aprūpinti sodų bendrijų namus, bei Kretingsodžio gyventojus, reikia stengtis užbaigti vandentiekio sistemos magistralinių tinklų žiedinimą, užtikrinant vandens tiekimo stabilumą ir technologinių-avarinių atjungimų rezervavimą.	Parengti teritorijų planavimo dokumentai.	KRSA Architektūros ir teritorijų planavimo skyrius; Vietinio ūkio ir turto valdymo skyrius; UAB „Kretingos vandenys“	Savivaldybės biudžeto lėšos	2008	2020	Vykdoma		2010 m. patvirtintas Kretingos rajono savivaldybės vandens tiekimo ir nuotekų tvarkymo infrastruktūros plėtros specialusis planas. <b>Kretingos mieste ir Kretingsodžio k. veikia žiedinė vandens tiekimo sistema.</b>
5.1.8	Bendrajame plane numatytoms užstatyti teritorijoms pietinėje, vakarinėje ir šiaurinėje miesto	Parengti teritorijų planavimo dokumentai.	KRSA Architektūros ir teritorijų planavimo skyrius; Vietinio ūkio ir turto valdymo skyrius; UAB „Kretingos vandenys“	Savivaldybės biudžeto lėšos	2008	2020	Vykdoma		Pavienių teritorijų planavimo dokumentų rengimas.

Nr.	Priemonės pavadinimas	Laukiamų rezultatų aprašymas	Atsakingi vykdytojai (-as)	Finansavimo šaltinis	Igyvendinimo pradžia	Igyvendinimo pabaiga	Statusas	Igyvendinimo data	Rezultato aprašymas
	dalyse vandens tiekimo, nuotekų šalinimo tinklai numatyti prijungti prie esamų magistralių palaipsniui jas vykstant naujų teritorijų užstatymo linkme.								Šiuo metu vykdomas VIPA projektas „Nuotekų surinkimo tinklų plėtra Kretingos mieste“. Šiuo projektu bus pajungti prie centralizuotų tinklų Dupulčių bei dalis Kluonalių k. gyventojų
5.1.9	Užstatant teritorijas, esančias Kretingos rajono teritorijose miesto ribos gretimybėje į rytus ir į šiaurę nuo Kretingos miesto ribų, vykdam L-10 įstatymo nuostatas visos šių gyvenviečių vandentiekio ir nuotekų šalinimo tinklai turėtų būti prijungti prie Kretingos miesto magistralių.	Parengti teritorijų planavimo dokumentai.	KRSA Architektūros ir teritorijų planavimo skyrius; Vietinio ūkio ir turto valdymo skyrius; UAB „Kretingos vandenys“	Savivaldybės biudžeto lėšos	2008	2020	Vykdoma		Pavienių teritorijų planavimo dokumentų rengimas. <b>2020 m. UAB „Kretingos vandenys“ vykdė ES lėšomis finansuojamą projektą, kurio metu prie Kretingos miesto nuotekų tinklų prijungtos Kurmaičių ir Padvarių gyvenvietės. Iki 2022 m. bus įgyvendintas ES lėšomis finansuojamas projektas, kurio metu bus prijungta dalis Kluonalių k. dalis.</b>
5.2	Centralizuotos šilumos ūkio plėtra				2008	2020	Igyvendintos priemonės: 3 Vykdomos priemonės: 3 Nepardėtos vykdyti priemonės: 0 Neįgyvendintos priemonės: 0 Iš viso: 6		
5.2.1	Tvarkant Kretingos miesto centralizuotos šilumos ūkį privalu vadovautis 2004 metais parengtu ir	Įvykdyta tinklų plėtra.	KRSA Vietinio ūkio ir turto valdymo skyrius; UAB „Kretingos šilumos tinklai“	Kita	2008	2020	Vykdoma		Tvarkant miesto ūkį vadovaujama 2004 metais parengtu ir patvirtintu „Kretingos miesto šilumos ūkio

Nr.	Priemonės pavadinimas	Laukiamų rezultatų aprašymas	Atsakingi vykdytojai (-as)	Finansavimo šaltinis	Įgyvendinimo pradžia	Įgyvendinimo pabaiga	Statusas	Įgyvendinimo data	Rezultato aprašymas
	patvirtintu "Kretingos miesto šilumos ūkio specialiuoju planu". Nustatytos centralizuotos šilumos tiekimo, mišraus aprūpinimo šiluma, necentralizuotos šilumos tiekimo, naudojant gamtines dujas ir kitokios rūšies kurą zonos turi palikti be pakeitimų.								specialiuoju planu".
5.2.2	Atsisakyti brangaus dujinio kuro deginimo katilinėje Nr.1, išvedant katilinę į šaltąjį rezervą.	Katilinė išvesta į šaltąjį rezervą.	KRSA Vietinio ūkio ir turto valdymo skyrius; UAB „Kretingos šilumos tinklai“	Savivaldybės biudžeto lėšos	2008	2018	Įgyvendinta	2008	Šiuo metu katilinė Nr.1, yra paversta į šaltą rezervą, kaip tai buvo numatyta Kretingos miesto bendrojo plano sprendiniuose. 2014 m. Atnaujintas Kretingos miesto šilumos ūkio specialusis planas.
5.2.3	Pastatyti katilinėje Nr.2 naują vandens šildymo katilą (4-5 MW) naudojant vietinį kurą - medienos perdirbimo atliekas ir įjungti jį į funkcionuojančią sistemą.	Pastatytas naujas katilas. Deleguota į Kretingos rajono savivaldybės 2014–2020 metų plėtros planą. Prioritetas Nr.2; Tikslas Nr.2.1; Uždavinys Nr.2.1.1; priemonė: 2.1.1.3 Šilumos ūkio modernizavimas.	KRSA Vietinio ūkio ir turto valdymo skyrius; UAB „Kretingos šilumos tinklai“	Savivaldybės biudžeto lėšos	2008	2020	Įgyvendinta	2020	2012 m katilinėje Nr. 2 buvo pakeistas vandens šildymo katilas į naują biokuro kūrenamą katilą, įrengta avarinė elektros energijos aprūpinimo sistema. <b>2020 m. UAB Kretingos šilumos tinklai katilinėje Nr. 2 ES lėšomis įvykdė 5 MW galios biokuro katilo su įrengimais keitimo darbus.</b>

Nr.	Priemonės pavadinimas	Laukiamų rezultatų aprašymas	Atsakingi vykdytojai (-as)	Finansavimo šaltinis	Įgyvendinimo pradžia	Įgyvendinimo pabaiga	Statusas	Įgyvendinimo data	Rezultato aprašymas
5.2.4	Sujungti miesto centro centralizuotos šilumos sistemos tinklus su tinklais nuo katilinės Nr.2, sutapdinant šilumos tinklų darbo temperatūrinius grafikus;	Įgyvendinimas.	KRSA Vietinio ūkio ir turto valdymo skyrius; UAB „Kretingos šilumos tinklai“	Savivaldybės biudžeto lėšos	2008	2018	Įgyvendinta	2018	<b>Įgyvendinta 2018 m. pakeičiant vamzdynus (Savanorių g. nuo Pušyno g. iki stadiono)</b>
5.2.5	Pakeisti visus senus kanalinius šilumos tinklus bekanalinio tipo šilumos vamzdynais.	Seni kanaliniai šilumos tinklai pakeisti bekanaliniais. Deleguota į Kretingos rajono savivaldybės 2014–2020 metų plėtros planą. Prioritetas Nr.2; Tikslas Nr.2.1; Uždavinys Nr.2.1.1; priemonė: 2.1.1.3 Šilumos ūkio modernizavimas	KRSA Vietinio ūkio ir turto valdymo skyrius; UAB „Kretingos šilumos tinklai“	Savivaldybės biudžeto lėšos	2008	2020	Vykdoma		Tiesiami bekanalinio tipo šilumos vamzdynai. 2014 m. atnaujintas Kretingos miesto šilumos ūkio specialusis planas. <b>Jau pakeista 49,8 proc. šilumos trasų.</b>
5.2.6	Esant miesto ribose bet kokiam naujam stambiam šilumos vartotojui, esant ekonominiam tikslingumui prijungti jį prie centralizuotos šilumos sistemos.	Nauji stambūs vartotojai prijungti prie centralizuotos šilumos sistemos.	KRSA Vietinio ūkio ir turto valdymo skyrius; UAB „Kretingos šilumos tinklai“	Savivaldybės biudžeto lėšos	2008	2020	Vykdoma		Vykdoma nuolatinė priežiūra ir kontrolė. <b>Pajungta naujai pastatyta M. Valančiaus viešoji biblioteka, sporto kompleksas, daugiabutis Melioratorių g. 55.</b>

Nr.	Priemonės pavadinimas	Laukiamų rezultatų aprašymas	Atsakingi vykdytojai (-as)	Finansavimo šaltinis	Igyvendinimo pradžia	Igyvendinimo pabaiga	Statusas	Igyvendinimo data	Rezultato aprašymas
5.3	Gamtinių dujų tiekimas				2008	2020	Igyvendintos priemonės: 0 Vykdomos priemonės: 1 Nepradėtos vykdyti priemonės: 1 Neįgyvendintos priemonės: 0 Iš viso: 2		
5.3.1	Pastačius vidutinio spaudimo dujotiekių nuo AB "Kretingos grūdai" iki AB "Kretingos šilumos tinklų" katilinės Nr.5 ir dujotiekio žiedą per Kretingsodį būtų užbaigtas vidutinio spaudimo dujotiekių sužiedinimas, apimantis visą Kretingos miesto teritoriją, užtikrinant dujų tiekimo patikimumą ir kokybę, prie bet kurio vartojimo apkrovimo.	Įrengtas vidutinio spaudimo dujotiekis.	KRSA Vietinio ūkio ir turto valdymo skyrius; ESO	Kita	2008	2020	Vykdoma		Priemonė vykdoma įrenginėjamas pagal poreikį vidutinio spaudimo dujotiekis
5.3.2	Vidutinio spaudimo dujotiekių tūpiniai vamzdynai link Padvarių, Jokūbavo, Kūlupėnų - Kartenos ir iki kolektyvinių sodų Palangos link, gali būti pajungti prie miesto dujotiekių žiedo.	Parengti teritorijų planavimo dokumentai, vamzdynai pajungti prie miesto dujotiekių žiedo.	KRSA Vietinio ūkio ir turto valdymo skyrius; ESO	Kita	2008	2020	Nepradėta vykdyti		-

Nr.	Priemonės pavadinimas	Laukiamų rezultatų aprašymas	Atsakingi vykdytojai (-as)	Finansavimo šaltinis	Įgyvendinimo pradžia	Įgyvendinimo pabaiga	Statusas	Įgyvendinimo data	Rezultato aprašymas
5.4	Elektros energijos tiekimas				2008	2020	Įgyvendintos priemonės: 0 Vykdomos priemonės: 3 Nepradėtos vykdyti priemonės: 1 Neįgyvendintos priemonės: 0 Iš viso: 4		
5.4.1	Siekiant didinti elektros energijos tiekimo patikimumą reikia keisti susidėvėjusius tinklus ir optimizuoti transformatorių galingumus.	Pakeisti susidėvėję tinklai, optimizuotas transformatorių galingumas.	KRSA Vietinio ūkio ir turto valdymo skyrius; ESO	Kita	2008	2020	Vykdoma		Nuolatinė tinklų priežiūra.
5.4.2	Esant palankioms sąlygoms stengtis keisti esamus orinius tinklus kabelinėmis linijomis.	Parengti projektai. Oriniai tinklai pakeisti kabelinėmis linijomis.	KRSA Vietinio ūkio ir turto valdymo skyrius; ESO	Kita	2008	2020	Vykdoma		Vykdoma nuolatinė tinklų priežiūra.
5.4.3	Planuojamose miesto užstatymo rajonuose numatoma pastatyti centrinius paskirstymo punktus, kuriuos užmaitinti kabelinėmis linijomis iš Kretingos 110/35/10 kV TP.	Įrengti centriniai paskirstymo punktai.	KRSA Vietinio ūkio ir turto valdymo skyrius; ESO	Kita	2008	2020	Nepradėta vykdyti		-
5.4.4	Kvartalinis 10, 0,4 kV tinklas turi būti formuojamas detalaus planavimo projektų apimtyje	Parengti teritorijų planavimo dokumentai.	KRSA Vietinio ūkio ir turto valdymo skyrius; ESO	Kita	2008	2020	Vykdoma		Parengti atskiri teritorijų planavimo dokumentai, techniniai projektai.

Nr.	Priemonės pavadinimas	Laukiamų rezultatų aprašymas	Atsakingi vykdytojai (-as)	Finansavimo šaltinis	Igyvendinimo pradžia	Igyvendinimo pabaiga	Statusas	Igyvendinimo data	Rezultato aprašymas
	ir kaip taisyklė kabelinėmis linijomis.								
5.5	Telekomunikacijos ir ryšiai				2008	2020	Igyvendintos priemonės: 0 Vykdomos priemonės: 5 Nepradėtos vykdyti priemonės: 0 Neįgyvendintos priemonės: 0 Iš viso: 5		
5.5.1	Išlaikyti esamą fiksuoto ryšio infrastruktūrą ir ją plėsti į naujas tankiai užstatomas teritorijas.	Parengti teritorijų planavimo dokumentai, nuolatinė priežiūra.	KRSA Vietinio ūkio ir turto valdymo skyrius; privatūs asmenys	Kita	2008	2020	Vykdoma		Vykdoma nuolatinė priežiūra.
5.5.2	Siekiant tinkamos naujų telekomunikacijų ir ryšio sistemų eksploatacijos išlaikyti ATS apsaugos zonas ir jų tvarkymo režimus teisės aktų nustatyta tvarka. Telekomunikacijų ir ryšių tinklams kloti numatyti teritorijas šalia gatvių ir kelių.	Parengti teritorijų planavimo dokumentai, nuolatinė priežiūra.	KRSA Vietinio ūkio ir turto valdymo skyrius; privatūs asmenys	Kita	2008	2020	Vykdoma		Vykdoma nuolatinė priežiūra.
5.5.3	Plėsti plačiajuosčio interneto infrastruktūrą, užtikrinant galimybę miesto teritorijose pasinaudoti PI paslaugomis. Plėsti viešųjų	Paslaugų plėtra.	KRSA Vietinio ūkio ir turto valdymo skyrius; privatūs asmenys	Kita	2008	2020	Vykdoma		Nuolat vykdoma pagal poreikį.



Nr.	Priemonės pavadinimas	Laukiamų rezultatų aprašymas	Atsakingi vykdytojai (-as)	Finansavimo šaltinis	Igyvendinimo pradžia	Igyvendinimo pabaiga	Statusas	Igyvendinimo data	Rezultato aprašymas
	internetu prieigos taškų tinklą, diegiant taškus labiausiai lankomose visuomenės paskirties įstaigose								
5.5.4	Planuojant naujų teritorijų užstatymą rezervuoti techninius koridorius, kuriuose turi būti klojami šviesolaidiniai ryšio tinklai plačiajuosčio interneto paslaugų tiekimui („RAIN“ projektas).	Parengti teritorijų planavimo dokumentai.	KRSA Vietinio ūkio ir turto valdymo skyrius	Kita	2008	2020	Vykdoma		2009-2015 m. vyko „RAIN2“ projektas-tikslas sukurti elektroninių tinklų infrastruktūrą, reikalingą didmeninėms plačiajuosčio interneto paslaugoms teikti. 2014-2015 m. „PRIP“ projektas-sudaryti prielaidas naudoti plačiajuosčiu ryšiu administravimo ir ūkio subjektams bei gyventojams.. 2016-2018 m. „PRIP2“ projektas yra IRT prieinamumo ir naudojimo didinimo bei kokybės gerinimas
5.5.5	Rengiant numatytų užstatyti teritorijų žemesnio lygmens teritorijų planavimo dokumentus, skirtus naujai užstatomų teritorijų inžineriniam paruošimui, numatyti žemės sklypus teritorijos centrinėje dalyje, skirtus telekomunikacijų įrenginių pastatymui: 20 kv. m. –kai planuojamas potencialių	Parengti teritorijų planavimo dokumentai, nuolatinė priežiūra.	KRSA Vietinio ūkio ir turto valdymo skyrius; privatūs asmenys	Savivaldybės biudžeto lėšos	2008	2020	Vykdoma		Vykdoma išduodant sąlygas.

Nr.	Priemonės pavadinimas	Laukiamų rezultatų aprašymas	Atsakingi vykdytojai (-as)	Finansavimo šaltinis	Įgyvendinimo pradžia	Įgyvendinimo pabaiga	Statusas	Įgyvendinimo data	Rezultato aprašymas
	virtotojų skaičius numatomas iki 1000, ir 70 kv. m. kai virtotojų skaičius virš 1000.								
5.6	Atliekų tvarkymas				2008	2020	Įgyvendintos priemonės: 2 Vykdomos priemonės: 3 Nepradėtos vykdyti priemonės: 1 Neįgyvendintos priemonės: 0 Iš viso: 6		
5.6.1	Planuojama, kad komunalinių atliekų surinkimo ir šalinimo paslaugos būtų prieinamos visiems Kretingos miesto gyventojams. Atliekų surinkimo aprėptis turi būti ne mažesnė kaip 95 % .	Parengta komunalinių atliekų surinkimo ir šalinimo vietų išdėstymo schema. Įgyvendinimas.  Deleguota į Kretingos rajono savivaldybės 2014–2020 metų plėtros planą. Prioritetas Nr.2; Tikslas Nr.2.1; Uždavinys Nr.2.1.1; priemonė: 2.1.1.2 Atliekų tvarkymo ir šalinimo sistemos modernizavimas bei plėtra.	KRSA Vietinio ūkio ir turto valdymo skyrius; UAB „Klaipėdos regiono atliekų tvarkymo centras“	Savivaldybės biudžeto lėšos	2008	2020	Vykdoma		2013 m. parengta Kretingos rajono antrinių žaliavų konteinerių išdėstymo schema. <b>2019 m. KRATC pradėjo įgyvendinti ES lėšomis finansuojamą projektą, kurio metu Kretingos m. 2020 m. įrengtos požeminės atliekų surinkimo aikštelės, pradėtos įrengti pusiau požeminių konteinerių aikštelės, projektuojamos antžeminių konteinerių aikštelės, SĮ „Kretingos komunalininkas“ komunalinių atliekų tvarkymo paslaugą užtikrina visiems rajono gyventojams.</b>
5.6.2	Reikalinga įrengti pakankamą kiekį konteinerinių aikštelių esamose užstatytose teritorijose.	Parengta komunalinių atliekų surinkimo ir šalinimo vietų išdėstymo schema. Įgyvendinimas.  .	KRSA Vietinio ūkio ir turto valdymo skyrius; UAB „Klaipėdos regiono atliekų tvarkymo centras“	Savivaldybės biudžeto lėšos	2008	2020	Vykdoma		2013 m. parengta Kretingos rajono antrinių žaliavų konteinerių išdėstymo schema.

Nr.	Priemonės pavadinimas	Laukiamų rezultatų aprašymas	Atsakingi vykdytojai (-as)	Finansavimo šaltinis	Igyvendinimo pradžia	Igyvendinimo pabaiga	Statusas	Igyvendinimo data	Rezultato aprašymas
		Deleguota į Kretingos rajono savivaldybės 2014–2020 metų plėtros planą Prioritetas Nr.2; Tikslas Nr.2.1; Uždavinys Nr.2.1.1; priemonė: 2.1.1.2 Atliekų tvarkymo ir šalinimo sistemos modernizavimas bei plėtra.							<b>2019 m. KRATC pradėjo įgyvendinti ES lėšomis finansuojamą projektą, kurio metu Kretingos m. 2020 m. įrengtos ir naudojamos 16 vnt. požeminės atliekų surinkimo aikštelių, įrengtos 12 vnt. pusiau požeminių ir 3 vnt turės būti įrengtos. Planuojama įrengti 49 vnt. antžeminių konteinerių aikštelių.</b>
5.6.3	Reikalinga plėsti atskirą antrinių žaliavų surinkimą, miesto teritorijoje įrengiant papildomą kiekį modernių konteinerinių aikštelių. Antrinių žaliavų rinkimo konteinerinių aikštelių tinklas turi apimti tiek centrinę, tiek priemiestinę miesto dalį, įskaitant pramonės bei individualių gyvenamųjų namų rajonus.	Parengta komunalinių atliekų surinkimo ir šalinimo vietų išdėstymo schema.  Deleguota į Kretingos rajono savivaldybės 2014–2020 metų plėtros planą. Prioritetas Nr.2; Tikslas Nr.2.1; Uždavinys Nr.2.1.1; priemonė: 2.1.1.2 Atliekų tvarkymo ir šalinimo sistemos modernizavimas bei plėtra.	KRSA Vietinio ūkio ir turto valdymo skyrius; UAB „Klaipėdos regiono atliekų tvarkymo centras“; Kretingos rajono SĮ "Kretingos komunalininkas"	Savivaldybės biudžeto lėšos	2008	2020	Vykdoma		2013 m. parengta Kretingos rajono antrinių žaliavų konteinerių išdėstymo schema. <b>Įrengtos pažeminės, pusiau požeminės ir planuojama įrengti antžeminių konteinerių aikštelės.</b> <b>2020 m. įsigyta 960 žalosioms atliekoms surinkti konteinerių ir 4 tūkst. vnt. kompostavimo konteinerių.</b> <b>2019 m. SĮ „Kretingos komunalininkas“ įsigijo naują atliekų vežimo mašiną.</b>
5.6.4	Esant centralizuotam atliekų išvežimui į Klaipėdos regioninį sąvartyną Dumpiuose, stambiagabaritinių, statybų griovimo, pavojingų ir kitų atliekų rūšiavimo	Stambiagabaritinių atliekų sąvartynas Ankštakiuose.	KRSA Vietinio ūkio ir turto valdymo skyrius; UAB „Klaipėdos regiono atliekų tvarkymo centras“; Kretingos rajono SĮ "Kretingos komunalininkas"	Savivaldybės biudžeto lėšos	2008	2018	Igyvendinta	2014	2014 m. priemonė įgyvendinta.

Nr.	Priemonės pavadinimas	Laukiamų rezultatų aprašymas	Atsakingi vykdytojai (-as)	Finansavimo šaltinis	Įgyvendinimo pradžia	Įgyvendinimo pabaiga	Statusas	Įgyvendinimo data	Rezultato aprašymas
	ir perdirbimo aikštelės numatoma įrengti esamame, dabar veikiančiame sąvartyne Ankštakiuose.								
5.6.5	Ankštakių sąvartyne reikalinga įrengti ir biodegrazuojančių atliekų surinkimo ir kompostavimo aikštelę, į kurią būtų vežamos visos iš Kretingos rajono teritorijos atskirai surinktos biodegrazuojančios atliekos.	Įrengta biodegrazuojančių atliekų aikštelė.	KRSA Vietinio ūkio ir turto valdymo skyrius; UAB „Klaipėdos regiono atliekų tvarkymo centras“; Kretingos rajono SĮ "Kretingos komunalininkas"	Kita	2008	2018	Įgyvendinta	2014	Nuo 2014 m. veikia biodegrazuojančių atliekų aikštelė
5.6.6	Atskiru projektu reikėtų išnagrinėti žaliosios masės panaudojimą biudžjų gamybai, o jas deginant gaminti elektros energiją.	Parengtas projektas. Įgyvendinimas.	KRSA Vietinio ūkio ir turto valdymo skyrius; UAB „Klaipėdos regiono atliekų tvarkymo centras“; Kretingos rajono SĮ "Kretingos komunalininkas"	Kita	2008	2020	Nepradėta vykdyti		-
5.7	Atsinaujinantys energijos šaltiniai				2008	2020	Įgyvendintos priemonės: 1 Vykdomos priemonės: 0 Nepradėtos vykdyti priemonės: 0 Neįgyvendintos priemonės: 0 Iš viso: 1		
5.7.1	Pritraukiant privataus kapitalo lėšas, galima būtų panaudoti kambro horizonto geoterminius vandenius,	Parengta galimybių studija. Deleguota į Kretingos rajono savivaldybės 2014–2020 metų plėtros planą.	KRSA Vietinio ūkio ir turto valdymo skyrius	Kita	2008	2018	Įgyvendinta	2008-12-31	2008 metais parengta studija „Vakarų Lietuvos regione esančių geoterminės energijos resursų potencialo

Nr.	Priemonės pavadinimas	Laukiamų rezultatų aprašymas	Atsakingi vykdytojai (-as)	Finansavimo šaltinis	Igyvendinimo pradžia	Igyvendinimo pabaiga	Statusas	Igyvendinimo data	Rezultato aprašymas
	centralizuotai šildant Kretingos miesto centrinę dalį per esamą centralizuotos šilumos sistemą. Geoterminių vandenų panaudojimo perspektyvai nustatyti reikėtų paruošti techninių ekonominių galimybių studiją. Nustačius geoterminės šilumos kainą, galimas geoterminės energijos panaudojimas ir mažaaukštės individualios naujos statybos kvartaluose miesto pietinėje dalyje.	Prioritetas Nr.2; Tikslas Nr.2.1; Uždavinys Nr.2.1.1; priemonė: 2.1.1.3 Šilumos ūkio modernizavimas							išaiškinimas ir pagrindimas, bei galimybės jų panaudojimui energijos gamybai“.
5.8	Specialiųjų planų parengimo rekomendacijos				2008	2012	Igyvendintos priemonės: 0 Vykdamos priemonės: 1 Nepradėtos vykdyti priemonės: 2 Neįgyvendintos priemonės: 0 Iš viso: 3		
5.8.1	Parengti Kretingos miesto vandens tiekimo, nuotekų tvarkymo, lietaus ir paviršinių vandenų nuvedimo specialųjį planą (iki 2010 m.).	Parengtas teritorijų planavimo dokumentas.	KRSA Architektūros ir teritorijų planavimo skyrius, Vietinio ūkio ir turto valdymo skyrius	Savivaldybės biudžeto lėšos	2008	2010	Vykdoma		2012 metais parengtas Kretingos miesto paviršinių (lietaus) nuotekų tinklų plėtros specialusis planas. 2020 m. pradėtas „Vandens tiekimo ir nuotekų tvarkymo infrastruktūros plėtros specialiojo plano koregavimas“

Nr.	Priemonės pavadinimas	Laukiamų rezultatų aprašymas	Atsakingi vykdytojai (-as)	Finansavimo šaltinis	Igyvendinimo pradžia	Igyvendinimo pabaiga	Statusas	Igyvendinimo data	Rezultato aprašymas
5.8.2	Parengti elektros tinklų plėtros specialųjį planą (iki 2011 m.).	Parengtas teritorijų planavimo dokumentas.	KRSA Architektūros ir teritorijų planavimo skyrius, Vietinio ūkio ir turto valdymo skyrius	Kita	2008	2011	Nepradėta vykdyti		2017-2020 m. taip pat priemonė nepradėta vykdyti
5.8.3	Parengti dujotiekio tinklų plėtros specialųjį planą (iki 2012 m.).	Parengtas teritorijų planavimo dokumentas.	KRSA Architektūros ir teritorijų planavimo skyrius, Vietinio ūkio ir turto valdymo skyrius	Savivaldybės biudžeto lėšos	2008	2012	Nepradėta vykdyti		2017-2020 m. taip pat priemonė nepradėta vykdyti

#### TEIGIAMOS TENDENCIJOS:

1. 2020 m. pradėtas rengti „Vandens tiekimo ir nuotekų tvarkymo infrastruktūros plėtros specialiojo plano koregavimas“. 2018 m. įgyvendintas projektas Paviršinių nuotekų valymo įrenginių statyba Kretingos mieste.
2. BP centralizuoto šilumos tiekimo sprendiniai vyksta stabiliai, jeigu tai nėra susiję su didelėmis investicijomis. Modernizuojant pastatus yra gerinamos patalpų šilumos charakteristikos, modernizuojamos šildymo sistemos. 2014 m. atnaujintas Kretingos miesto šilumos ūkio specialusis planas.
3. BP elektros tiekimo sprendinių realizacija vyksta stabiliai, įvertinant konkrečius poreikius.
6. Konkretūs BP telekomunikacijų ir ryšių sprendiniai yra vykdomi pagal poreikius.
7. Intensyviai vykdomas atliekų tvarkymo ir šalinimo sistemos modernizavimas bei plėtra. 2017-2020 m. laikotarpiu įrengtos požeminės, pusiau požeminės konteinerių aikštelės, įsigyti žaliosioms atliekoms surinkti ir kompostavimo konteineriai.

#### NEIGIAMOS TENDENCIJOS:

1. Dalis neįgyvendintų vandentiekos ir nuotekų tvarkymo priemonių deleguota į Kretingos rajono savivaldybės 2014–2020 metų plėtros planą.
2. Gyvenamųjų namų modernizavimo projektai rengiami pavieniems objektams, o ne kvartalinio principu.
3. Žemės sklypų pagrindinės paskirties keitimas pagal teisinį reguliavimą, kuris įsigaliojo nuo 2014 m. sausio 1 d., sudaro prielaidas nespęsti inžinerinės infrastruktūros plėtros klausimų kompleksiskai ir racionaliai.

Nr.	Priemonės pavadinimas	Laukiamų rezultatų aprašymas	Atsakingi vykdytojai (-as)	Finansavimo šaltinis	Įgyvendinimo pradžia	Įgyvendinimo pabaiga	Statusas	Įgyvendinimo data	Rezultato aprašymas
6	<b>GAMTINĖS APLINKOS DALIES SPRENDINIŲ KONKRETIZAVIMAS</b>				2008	2020	Įgyvendintos priemonės: 5 Vykdomos priemonės: 75 Nepradėtos vykdyti priemonės: 14 Neįgyvendintos priemonės: 0 Iš viso: 94		
6.1	Gamtinis karkasas				2008	2020	Įgyvendintos priemonės: 1 Vykdomos priemonės: 13 Nepradėtos vykdyti priemonės: 3 Neįgyvendintos priemonės: 0 Iš viso: 17		
6.1.1	Vykdamas miesto teritorijų planavimo darbus, ypatingą dėmesį skirti svarbiausių miesto gamtinio karkaso (Tenžės upės, Akmenos upės) migracinių koridorių išsaugojimui, pažeistų ruožų atstatymui, tiksliniam savito kraštovaizdžio ir rekreacijos koridoriaus suformavimui. Suformuoti naujus miesto parkus prie Akmenos upės, prie rytinių ir vakarinių miesto gyvenamųjų teritorijų	Parengti teritorijų planavimo dokumentai, galimybių studijos, tvarkymo projektai. Vykdoma nuolatinė priežiūra.	KRSA Architektūros ir teritorijų planavimo skyrius, Vietinio ūkio ir turto valdymo skyrius, LR Aplinkos ministerija	Kita	2008	2020	Vykdoma		Vykdoma išduodant sąlygas. Rengiami pavieniai teritorijų planavimo dokumentai. Vykdoma nuolatinė priežiūra. <b>2020 m. suformuotas Kretingos m. tvenkinio sklypas, kurio plotas – 6,6612 ha, sklypo pagrindinė paskirtis- vandens ūkio, naudojimo būdas- rekreaciniai vandens telkiniai.</b>



Nr.	Priemonės pavadinimas	Laukiamų rezultatų aprašymas	Atsakingi vykdytojai (-as)	Finansavimo šaltinis	Igyvendinimo pradžia	Igyvendinimo pabaiga	Statusas	Igyvendinimo data	Rezultato aprašymas
	(formuojant naujus želdynus ir želdinius).								
6.1.2	Siekiant sudaryti sąlygas geresnei gyvenimo kokybei miesto gyventojams bei stiprinti gamtinio karkaso atsparumą antropogeniniam poveikiui, išsaugoti esamą parkų ir skverų tinklą bei suformuoti papildomas teritorijas su aiškiais ribomis naujiems miesto parkams ir skverams. Į skverų ir parkų teritorijas įtraukti senųjų miesto teritorijoje esančių kapinių teritorijas, o rengiant šių teritorijų detaliuosius planus plotų nemažinti, jei ketinama didinti užstatymo tankumą.	Parengti teritorijų planavimo dokumentai.	KRSA Architektūros ir teritorijų planavimo skyrius, Strateginio planavimo ir investicijų skyrius, Vietinio ūkio ir turto valdymo skyrius	Kita	2008	2020	Vykdoma		Detaliaisiais planais suformuoti 3 rekreacinės paskirties žemės sklypai ties Jauryklos upeliu bei Kretingos miesto Pastauninko parko bendro naudojimo žemės sklypas. Detaliuoju planu suformuotas Grafų Tiškevičių g. (prie III tvenkinio) rekreacinis sklypas. <b>Įvykdytas Pastauninko parko infrastruktūros I ir II etapai (vykdomas III etapas)</b>
6.1.3	Suformuoti stabilius vandens telkinių apsaugos juostų želdinius palei Akmenos upę miesto teritorijoje ir mažuosius	Parengti teritorijų planavimo dokumentai.	KRSA Architektūros ir teritorijų planavimo skyrius, Strateginio planavimo ir investicijų skyrius, Vietinio ūkio ir turto valdymo skyrius	Kita	2008	2020	Vykdoma		Vykdoma išduodant sąlygas. Rengiami pavieniai teritorijų planavimo dokumentai.

Nr.	Priemonės pavadinimas	Laukiamų rezultatų aprašymas	Atsakingi vykdytojai (-as)	Finansavimo šaltinis	Igyvendinimo pradžia	Igyvendinimo pabaiga	Statusas	Igyvendinimo data	Rezultato aprašymas
	Akmenos intakus (Dupultis, Jaurykla, kt), pritaikant juos visuomenės rekreaciniams poreikiams.								
6.1.4	Renovuoti bei rekultivuoti miesto teritorijoje esančius apleistus vandens telkinius ir jų pakrantes, jas pritaikant rekreacijai bei biologinės įvairovės gausinimui.	Parengti teritorijų planavimo dokumentai.  Deleguota į Kretingos rajono savivaldybės 2014–2020 metų plėtros planą. Prioritetas Nr.2; Tikslas Nr.2.1; Uždavinys Nr.2.1.4; priemonė: 2.1.4.5 Vandens išteklių pritaikymas bendruomenės (kultūros, aktyvaus poilsio ir rekreacijos bei pan.) poreikiams.	KRSA Architektūros ir teritorijų planavimo skyrius, Strateginio planavimo ir investicijų skyrius, Vietinio ūkio ir turto valdymo skyrius	Europos Sąjungos paramos lėšos	2008	2020	Vykdoma		Detaliaisiais planais suformuoti 3 rekreacinės paskirties žemės sklypai ties Jauryklos upeliu bei Kretingos miesto Pastauninko parko bendro naudojimo žemės sklypas. Detaliuoju planu suformuotas Grafų Tiškevičių g. (prie III tvenkinio) rekreacinis sklypas. <b>Ivykdytas Pastauninko parko infrastruktūros I ir II etapai (atliekami III etapo darbai).</b>
6.1.5	Konversijų galimybės apibrėžtos bendruoju planu. Aktualiausia yra žemės ūkio paskirties objektų ir žemės keitimas į gyvenamąją, komercinę. Gamybinių funkcijų keitimosi į kitas iniciatyvų yra labai mažai.	Žemės ūkio paskirties žemės keitimas Kretingos mieste parengtais teritorijų planavimo dokumentais.	KRSA Architektūros ir teritorijų planavimo skyrius, Strateginio planavimo ir investicijų skyrius, Vietinio ūkio ir turto valdymo skyrius	Kita	2008	2020	Vykdoma		Rengiami pavieniai teritorijų planavimo dokumentai. <b>Nuo 2014 m. žemės paskirties keitimas leistinas supaprastinta tvarka vadovaujantis Žemės įstatymo 24 straipsnio 2 dalyje bei Teritorijų planavimo įstatymo 22 straipsnio 4 dalyje nurodytu teisiniu reglamentavimu</b>
6.1.6	Kretingos miesto bendrosios žemėnaudos struktūros optimizavimas,	Nuolatinė apsauga ir priežiūra, rengiami teritorijų planavimo dokumentai.	AKRSA Architektūros ir teritorijų planavimo skyrius, Strateginio planavimo ir	Kita	2008	2020	Vykdoma		Nuolatinė gamtinio kraštovaizdžio elementų apsauga ir priežiūra. Rengiami pavieniai teritorijų

Nr.	Priemonės pavadinimas	Laukiamų rezultatų aprašymas	Atsakingi vykdytojai (-as)	Finansavimo šaltinis	Įgyvendinimo pradžia	Įgyvendinimo pabaiga	Statusas	Įgyvendinimo data	Rezultato aprašymas
	stiprinant ir plečiant ekologines kompensacines gamtinio karkaso teritorijų funkcijas. Gamtinio kraštovaizdžio elementų apsauga ir plėtra Kretingos miesto urbanizuotose teritorijose. Gamtinės rekreacinės aplinkos tausojimas ir gamtinių vietovių urbanizavimo sustabdymas. Hidrografinio tinklo, kaip gamtinio karkaso migracijų koridorių pagrindo, struktūros apsauga bei gamtosauginių priemonių juose stiprinimas.	Deleguota į Kretingos rajono savivaldybės 2014–2020 metų plėtros planą. Prioritetas Nr.2; Tikslas Nr.2.1; Uždavinys Nr.2.1.4; priemonė: 2.1.4.9 Ekologinės aplinkos kokybės gerinimas.	investicijų skyrius, Vietinio ūkio ir turto valdymo skyrius						planavimo dokumentai. Vykdoma išduodant sąlygas, atliekami derinimai. <b>Gamtinio kraštovaizdžio apsauga vykdoma vadovaujantis LR Aplinkos ministro įsakymu „Dėl gamtinio karkaso nuostatų“ patvirtinimo</b>
6.1.7	Plėsti esamą saugomų teritorijų tinklą (Tenžės, Akmenos upių baseinuose), įskaitant ir ES saugomų teritorijų tinklą NATURA2000, taip pat šiose zonose rezervuoti vertingas gamtines teritorijas kaip	Nuolatinė priežiūra, teritorijų rezervavimas, parengti teritorijų planavimo dokumentai, rengiami projektai, schemos, saugomų teritorijų tinklo plėtra.	KRSA Architektūros ir teritorijų planavimo skyrius, Strateginio planavimo ir investicijų skyrius, Vietinio ūkio ir turto valdymo skyrius	Europos Sąjungos paramos lėšos	2008	2020	Nepradėta vykdyti		-

Nr.	Priemonės pavadinimas	Laukiamų rezultatų aprašymas	Atsakingi vykdytojai (-as)	Finansavimo šaltinis	Įgyvendinimo pradžia	Įgyvendinimo pabaiga	Statusas	Įgyvendinimo data	Rezultato aprašymas
	potencialias teritorijas saugomų teritorijų plėtrai, ypač potencialias NATURA2000 BAST (buveinių apsaugai svarbių teritorijų) miško ekosistemų teritorijas.								
6.1.8	Išlaikyti upių ir upelių, kaip svarbių gamtinio karkaso sudėtinių dalių –migracinių koridorių, priekrantės aplinkinėse teritorijose gamtinės aplinkos kokybę, minimizuoti šiose teritorijose ūkinę veiklą, griežtai ribojant intensyvų žemės ūkį bei urbanizaciją.	Nuolatinė priežiūra, parengti teritorijų planavimo dokumentai.	KRSA Architektūros ir teritorijų planavimo skyrius, Strateginio planavimo ir investicijų skyrius, Vietinio ūkio ir turto valdymo skyrius	Kita	2008	2020	Vykdoma		Rengiami pavieniai teritorijų planavimo dokumentai. Vykdoma išduodant sąlygas. Vykdoma nuolatinė teritorijų priežiūra.
6.1.9	Pastatyti aukštos kokybės būtinausius Kretingos miesto rekreacinės infrastruktūros aptarnavimo objektus;	Parengti teritorijų planavimo dokumentai.	KRSA Architektūros ir teritorijų planavimo skyrius, Strateginio planavimo ir investicijų skyrius, Vietinio ūkio ir turto valdymo skyrius	Kita	2008	2020	Vykdoma		<b>Kretingos mieste įrengiami nedideli rekreacinės infrastruktūros objektai –rekreacinės paskirties sklypas prie III tvenkinio, Jauryklos upės parkas, Pastauninko parkas baigti I ir II etapo darbai, vykdomi III etapo darbai). 2019 m. Kretingos mieste pastatytas sporto kompleksas, vykdomi vidaus darbai.</b>

Nr.	Priemonės pavadinimas	Laukiamų rezultatų aprašymas	Atsakingi vykdytojai (-as)	Finansavimo šaltinis	Įgyvendinimo pradžia	Įgyvendinimo pabaiga	Statusas	Įgyvendinimo data	Rezultato aprašymas
6.1.10	Paruošti Kvecių miško pertvarkymo į mišką-parką projektą, Tenžės upės slėnio aukštutinių terasų apsaugos zonos apželdinimo planą ir įgyvendinti jo sprendinius.	Parengti teritorijų planavimo dokumentai.	KRSA Architektūros ir teritorijų planavimo skyrius, Strateginio planavimo ir investicijų skyrius, Vietinio ūkio ir turto valdymo skyrius	Kita	2008	2020	Nepradėta vykdyti		<b>2017-2020 m. priemonė nepradėta vykdyti</b>
6.1.11	Savivaldybės Miesto ūkio skyriui išaiškinti ir panaikinti visus Akmenos upės ir jos slėnio teršimo šaltinius, parengti krantinių su dviračių takais, poilsio aikštelių, prieigų bei privažiavimų, atvirų visuomenės poreikiams, įrengimo projektus ir etapiškai juos įgyvendinti;	Parengtas Akmenos upės sutvarkymo projektas.	KRSA Architektūros ir teritorijų planavimo skyrius, Strateginio planavimo ir investicijų skyrius, Vietinio ūkio ir turto valdymo skyrius	Kita	2008	2020	Nepradėta vykdyti		-
6.1.12	Įrengti naujus dviračių takus mieste, užtikrinant patogų pravažiavimą tranzitu keliaujantiems dviratiniams.	Parengti teritorijų planavimo dokumentai, techniniai projektai, schemas.  Deleguota į Kretingos rajono savivaldybės 2014–2020 metų plėtros planą. Prioritetas Nr.2; Tikslas Nr.2.1; Uždavinys Nr.2.1.3; priemonė: 2.1.3.1 Dviračių takų sistemos sukūrimas.	KRSA Architektūros ir teritorijų planavimo skyrius, Strateginio planavimo ir investicijų skyrius, Vietinio ūkio ir turto valdymo skyrius	Kita	2008	2020	Vykdoma		2013 metais parengtas Kretingos rajono dviračių takų infrastruktūros specialusis planas. Įrengti atskiri dviračių takai. <b>2019 m. Žemaitės al. (magistralinio kelio A11) rekonstrukcijos metu įrengtas dviračių takas. 2020 m. pradėta vykdyti Vilniaus g. rekonstrukcija, kurios metu bus įrengtas dviračių takas. 2018-10-29 patvirtintas</b>

Nr.	Priemonės pavadinimas	Laukiamų rezultatų aprašymas	Atsakingi vykdytojai (-as)	Finansavimo šaltinis	Igyvendinimo pradžia	Igyvendinimo pabaiga	Statusas	Igyvendinimo data	Rezultato aprašymas
									<b>Žemės paėmimo visuomenės poreikiams žemės sklypų (dalių) dviračių takui palei magistralinį kelią A11 Šiauliai - Palanga (ruožo nuo Kretingos miesto iki Vydmantų kaimo) įrengti.</b>
6.1.13	Išsaugoti ir kurįmanoma išplėsti, kokybiškai įrengti poilsio, sporto aikšteles, sujungiant pėsčiųjų ir dviračių takais želdynų juostą, pritaikytą rekreacijai daugiabučių gyvenamųjų namų rajonuose.	Parengti teritorijų planavimo dokumentai.  Deleguota į Kretingos rajono savivaldybės 2014–2020 metų plėtros planą. Prioritetas Nr.1; Tikslas Nr.1.3; Uždavinys Nr.1.3.3; priemonė: 1.3.3.4 Sporto ir sveikatingumo bendruomeninės infrastruktūros plėtra (sporto aikštelių, lauko treniruoklių įrengimas, atnaujinimas ir plėtra);  Deleguota į Kretingos rajono savivaldybės 2014–2020 metų plėtros planą. Prioritetas Nr.2; Tikslas Nr.2.1; Uždavinys Nr.2.1.3; priemonė: 2.1.3.1 Dviračių takų sistemos sukūrimas.	KRSA Architektūros ir teritorijų planavimo skyrius, Strateginio planavimo ir investicijų skyrius, Vietinio ūkio ir turto valdymo skyrius	Kita	2008	2020	Vykdoma		Parengti pavieniai teritorijų planavimo dokumentai.
6.1.14	Paruošti miesto rekreacinių zonų plėtros prioritетinių veiksmų planą ir rekreacinės infrastruktūros specialųjį planą. Parengti	Parengtas Kretingos miesto rekreacinių teritorijų specialusis planas.	KRSA Architektūros ir teritorijų planavimo skyrius, Strateginio planavimo ir investicijų skyrius, Vietinio ūkio ir turto valdymo skyrius	Kita	2008	2020	<b>Neįgyvendinta</b>		<b>2017 m. pradėtas Kretingos m. želdynų specialiojo plano rengimas. Pasikeitus teisės aktams šie specialieji planai nerengiami.</b>

Nr.	Priemonės pavadinimas	Laukiamų rezultatų aprašymas	Atsakingi vykdytojai (-as)	Finansavimo šaltinis	Igyvendinimo pradžia	Igyvendinimo pabaiga	Statusas	Igyvendinimo data	Rezultato aprašymas
	rekreacinių teritorijų, kaip visumos, specialųjį planą visam Kretingos miestui.								
6.1.15	Būtina paruošti Kretingos miesto naujai užstatomų teritorijų detaliuosius planus, kur numatyti gamtinio karkaso išsaugojimo priemonės, inžinerinę, socialinę ir susisiekimo infrastruktūrą pagal tos teritorijos ir gretimųbių vystymosi poreikius. Juos ruošiant nustatyti teritorijų funkcinio prioriteto plotus vadovaujantis ekogeologinių rekomendacijų žemėlapiu (parengė Lietuvos geologijos tarnyba), išsaugant miesto gamtinį (mikrogamtinį) karkasą.	Parengti teritorijų planavimo dokumentai, nuolatinė priežiūra.	KRSA Architektūros ir teritorijų planavimo skyrius, Vietinio ūkio ir turto valdymo skyrius	Kita	2008	2020	Vykdoma		Vykdoma išduodant sąlygas atskirų teritorijų planavimo dokumentų rengimui.
6.1.16	Gamtinio karkaso teritorijose galimi tik pavieniai žemės ūkio paskirties keitimo atvejai atskiroms	Parengti teritorijų planavimo dokumentai, nuolatinė priežiūra	KRSA Architektūros ir teritorijų planavimo skyrius, Strateginio planavimo ir investicijų skyrius,	Kita	2008	2020	Vykdoma		Vykdoma išduodant sąlygas, vadovaujantis LR Aplinkos ministro įsakymu „Dėl gamtinio karkaso nuostatų“ patvirtinimo.

Nr.	Priemonės pavadinimas	Laukiamų rezultatų aprašymas	Atsakingi vykdytojai (-as)	Finansavimo šaltinis	Igyvendinimo pradžia	Igyvendinimo pabaiga	Statusas	Igyvendinimo data	Rezultato aprašymas
	sodyboms, o ne kvartalams.		Vietinio ūkio ir turto valdymo skyrius						
6.1.17	Miesto gamtinėse teritorijose: Palei vandens telkinius suformuoti atsparius poveikiui, taršai bei gebančius taršą absorbuoti želdinius ir vejas, numatytus specialiajame miesto želdynų plane. Tiksliai nustatyti vandens telkinių apsaugos juostų ir zonų ribas, nustatant tikslus kiekvienos teritorijos reglamentus.	Parengtas želdinių specialusis planas, parengti teritorijų planavimo dokumentai, nuolatinė priežiūra.	KRSA Architektūros ir teritorijų planavimo skyrius, Strateginio planavimo ir investicijų skyrius, Vietinio ūkio ir turto valdymo skyrius	Savivaldybės biudžeto lėšos	2008	2020	Vykdoma		Teritorijų planavimo dokumentai rengiami vadovaujantis paviršinių vandens telkinių apsaugos zonų ir pakrančių apsaugos juostų nustatymo tvarkos aprašu.
6.2	Kraštovaizdis				2008	2020	Igyvendintos priemonės: 3 Vykdomos priemonės: 16 Nepradėtos vykdyti priemonės: 3 Neįgyvendintos priemonės: 0 Iš viso: 22		
6.2.1	Želdiniai, esantys senamiestyje ir istorinėje miesto dalyje turi būti saugomi, nes yra vertingi, kaip sudarantys vieningą visumą su užstatymu, kuriam būdinga žmogaus veiklos,	Parengti teritorijų planavimo dokumentai, želdinių saugojimas, nuolatinė priežiūra.	KRSA Architektūros ir teritorijų planavimo skyrius, Vietinio ūkio ir turto valdymo skyrius; Kretingos miesto seniūnija	Kita	2008	2020	Vykdoma		2013 metais parengtas Kretingos miesto centrinės dalies detalusis planas, parengta aikštės sutvarkymo koncepcija, urbanizacija vykdoma atsižvelgiant į miesto kompozicinę koncepciją.



Nr.	Priemonės pavadinimas	Laukiamų rezultatų aprašymas	Atsakingi vykdytojai (-as)	Finansavimo šaltinis	Įgyvendinimo pradžia	Įgyvendinimo pabaiga	Statusas	Įgyvendinimo data	Rezultato aprašymas
	gamtinės ir istorinės aplinkos dermė. Senamiestyje pirmenybė teikiama šios istorinės miesto dalies paveldo vertybių, kaip svarbaus miestovaizdžių komponento, savitumui bei gyvenamajai funkcijai išsaugoti.								<b>2018 m. rengiant Vilniaus g. rekonstravimo projektą, atliktas Vilniaus g. medžių būklės vertinimas.</b>
6.2.2	Svarbiausia miesto vertikalinė dominantė – bažnyčios bokštas. Vengti aukštais pastatais formuoti naują modernaus miesto įvaizdį, siluetą. Planuoti aukštybinių pastatų grupes rekomenduotina tik įvažiavimo iš Klaipėdos pusės zonoje. Aukštybinių pastatų planavimas turi būti nagrinėjamas tūrinio erdvinio kvartalo vystymosi kontekste. Aukštybiniai pastatai turi būti darnių proporcijų, išraiškingo silueto ir viršūnės. Kuriama forma turi būti būdinga tik Kretingai.	Parengti teritorijų planavimo dokumentai, nuolatinė priežiūra.	KRSA Architektūros ir teritorijų planavimo skyrius, Strateginio planavimo ir investicijų skyrius, Vietinio ūkio ir turto valdymo skyrius	Kita	2008	2020	Vykdoma		Urbanizacija vykdoma atsižvelgiant į miesto kompozicinę koncepciją. Vykdoma išduodant sąlygas ir reikalavimus atskiriems teritorijų planavimo dokumentams rengti.

Nr.	Priemonės pavadinimas	Laukiamų rezultatų aprašymas	Atsakingi vykdytojai (-as)	Finansavimo šaltinis	Įgyvendinimo pradžia	Įgyvendinimo pabaiga	Statusas	Įgyvendinimo data	Rezultato aprašymas
6.2.3	Esami želdynai papildomi įjungiant Jauryklos upelio slėnį, esamas žydų kapines ir miesto sportinį kompleksą iki želdinių, juosiančių esamus kolektyvinius sodus. Toliau miesto žalieji plotai pereina į miško parkų ir apsauginių želdinių sistemą, kuri susijungia su gamtinio karkaso teritorijomis priemiesčiuose.	Parengti teritorijų planavimo dokumentai, parengtas rekreacinių teritorijų specialusis planas, nuolatinė priežiūra.  Deleguota į Kretingos rajono savivaldybės 2014–2020 metų plėtros planą. Prioritetas Nr.2; Tikslas Nr.2.1; Uždavinys Nr.2.1.4; priemonės: 2.1.4.2 Miestų ir miestelių (6-100 tūkst. gyventojų) viešųjų erdvių kompleksinė plėtra; 2.1.4.4 Viešųjų erdvių atnaujinimas, pritaikymas bendruomeniniams (kultūros, sporto ir sveikatinimo, rekreacijos ir kt.) poreikiams	KRSA Architektūros ir teritorijų planavimo skyrius, Strateginio planavimo ir investicijų skyrius	Savivaldybės biudžeto lėšos	2008	2020	Vykdoma		Detaliaisiais planais suformuoti 3 rekreacinės paskirties žemės sklypai ties Jauryklos upeliu bei Kretingos miesto Pastauninko parko bendro naudojimo žemės sklypas. Detalioju planu suformuotas Grafų Tiškevičių g. (prie III tvenkinio) rekreacinis sklypas. Įvykdytas Pastauninko parko infrastruktūros I etapas. <b>2019 m įregistruoti 5 sklypai miškų ūkio, rekreacinių miškų sklypai.</b> <b>2020 m. įregistruoti 14 sklypų miškų ūkio, rekreacinių miškų sklypai.</b>
6.2.4	Kuriant urbanizuotus plotus kartu sukuriami ir nauji želdynų masyvai, viešosios erdvės, atkuriami sunaikinto ar pažeisto gamtinio karkaso fragmentai. Inicijuoti	Parengti teritorijų planavimo dokumentai,	KRSA Architektūros ir teritorijų planavimo skyrius, Strateginio planavimo ir investicijų skyrius	Savivaldybės biudžeto lėšos	2008	2020	Vykdoma		2013 metais parengtas Kretingos miesto centrinės dalies detalusis planas, parengta aikštės sutvarkymo koncepcija, urbanizacija vykdoma atsižvelgiant į miesto kompozicinę koncepciją.

Nr.	Priemonės pavadinimas	Laukiamų rezultatų aprašymas	Atsakingi vykdytojai (-as)	Finansavimo šaltinis	Igyvendinimo pradžia	Igyvendinimo pabaiga	Statusas	Igyvendinimo data	Rezultato aprašymas
	rekreacinių zonų tvarkymą ir plėtrą, kaip miesto sporto ir pramogų verslo prioritetinę dalį. Vertinant teritorinio planavimo dokumentų ir poveikio aplinkai sprendinių pasekmes, pirmiausia vadovautis savivaldybės atstovaujamo miestiečių viešuoju interesu, poreikiu, remtis Nacionaline darnaus vystymosi strategija.								Teritorijų planavimo dokumentų rengimas pagal išduotas sąlygas. Rengiant dokumentus įvertinamos poveikio aplinkai sprendinių pasekmės.
6.2.5	Pirmiausia būtina paruošti tuos detaliuosius planus ir žemėtvarkos projektus, kur reikia paimti žemę visuomenės poreikiams. Svarbiausias iš jų – Kretingos m. pietrytinio aplinkkelio planas.	Aplinkkelio plano parengimas.  Deleguota į Kretingos rajono savivaldybės 2014–2020 metų plėtros planą. Prioritetas Nr.2; Tikslas Nr.2.1; Uždavinys Nr.2.1.2; priemonė: 2.1.2.5 Inicijuoti Kretingos m. šiaurinio ir pietinio aplinkkelių įrengimą.	KRSA Architektūros ir teritorijų planavimo skyrius, Strateginio planavimo ir investicijų skyrius	Savivaldybės biudžeto lėšos	2008	2020	Nepradėta vykdyti		<b>2017-2020 m. priemonė nepradėta vykdyti</b>
6.2.6	Paruošti Kretingos miesto centrinės dalies koncepciją, detalų planą. Rekonstruoti Senąją Kretingos	Parengti teritorijų planavimo dokumentai, miesto centrinės dalies koncepciją, transporto srautų perskirstymas	KRSA Architektūros ir teritorijų planavimo skyrius, Strateginio planavimo ir investicijų skyrius	Savivaldybės biudžeto lėšos	2008	2020	Vykdoma		2013 metais parengtas Kretingos miesto centrinės dalies detalusis planas, parengta aikštės sutvarkymo

Nr.	Priemonės pavadinimas	Laukiamų rezultatų aprašymas	Atsakingi vykdytojai (-as)	Finansavimo šaltinis	Įgyvendinimo pradžia	Įgyvendinimo pabaiga	Statusas	Įgyvendinimo data	Rezultato aprašymas
	miesto aikštę sumažinant negatyvų didelio transporto srauto poveikį ir suteikiant kur kas aukštesnę kraštovaizdžio kokybę.								konceptija. <b>2019 m. įvyko visuomenės apklausa ir atvira diskusija su gyventojais ir architektais ekspertais dėl Rotušės aikštės ateities.</b>
6.2.7	Suformuoti Dangės – Akmenos upių žaliąjį traktą Kretingos miesto ribose. Sutvarkyti Akmenos upės krantines, pritaikant mažųjų laivų stovėjimui, kaip vieną iš svarbiausių miesto centro aplinkos elementų.	Dangės – Akmenos upių žaliojo trakto suformavimas, Akmenos upės krantinių pritaikymas mažųjų laivų stovėjimui.	KRSA Architektūros ir teritorijų planavimo skyrius, Strateginio planavimo ir investicijų skyrius	Savivaldybės biudžeto lėšos	2008	2020	Vykdoma		Parengti pavieniai pakrančių sutvarkymo projektai; Vientisas Dangės – Akmenos upių žaliojo trakto suformavimo projektas neparengtas. <b>2020-03-16 žemės sklypų formavimo ir pertvarkymo projektu suformuotas Kretingos m. tvenkinio sklypas</b>
6.2.8	Parengtas Kretingos miesto dviračių takų specialusis planas (iki 2010 m.).	Parengtas Kretingos miesto dviračių takų specialusis planas.	KRSA Architektūros ir teritorijų planavimo skyrius, Strateginio planavimo ir investicijų skyrius	Savivaldybės biudžeto lėšos	2008	2010	Vykdoma		2013 metais parengtas Kretingos rajono dviračių takų infrastruktūros specialusis planas. Atskiras Kretingos miesto dviračių takų specialusis planas neparengtas.
6.2.9	Parengti Kretingos miesto transporto sistemos tyrimai (iki 2010 m.).	Parengti Kretingos miesto transporto sistemos tyrimai.	KRSA Architektūros ir teritorijų planavimo skyrius, Strateginio planavimo ir investicijų skyrius	Savivaldybės biudžeto lėšos	2008	2010	Nepradėta vykdyti		<b>2017-2020 m. priemonė nepradėta vykdyti</b>
6.2.10	Parengta Rekreacinės infrastruktūros ir paslaugų plėtros programa (iki	Parengta rekreacinės infrastruktūros ir paslaugų plėtros programa.	KRSA Architektūros ir teritorijų planavimo skyrius, Strateginio planavimo ir	Savivaldybės biudžeto lėšos	2008	2011	Nepradėta vykdyti		<b>2017-2020 m. priemonė nepradėta vykdyti</b>

Nr.	Priemonės pavadinimas	Laukiamų rezultatų aprašymas	Atsakingi vykdytojai (-as)	Finansavimo šaltinis	Įgyvendinimo pradžia	Įgyvendinimo pabaiga	Statusas	Įgyvendinimo data	Rezultato aprašymas
	2011 m.).		investicijų skyrius						
6.2.11	Sutvarkyti Kretingos dvaro sodybą ir jos aplinką, atkuriant parką, kaip miesto visuomeninių renginių, konferencijų ir turizmo traukos objektą;	Nuolatinė priežiūra, dvaro sodybos ir jos aplinkos sutvarkymas	KRSA Architektūros ir teritorijų planavimo skyrius, Strateginio planavimo ir investicijų skyrius	Savivaldybės biudžeto lėšos	2008	2018	Įgyvendinta	2015	Kretingos dvaro sodyba ir jos aplinka sutvarkytos ir pritaikytos turizmui.
6.2.12	Patvirtinus Kretingos miesto bendrąjį planą būtina rengti atskirų miesto teritorijų teritorinio planavimo dokumentus, kuriuose nustatyti visuomenės poreikiams paimamus plotus, infrastruktūrą ir tik po to leisti keisti žemės ūkio paskirties žemės paskirtį į kitą.	Parengti teritorijų planavimo dokumentai, nuolatinė priežiūra	KRSA Architektūros ir teritorijų planavimo skyrius, Strateginio planavimo ir investicijų skyrius	Savivaldybės biudžeto lėšos	2008	2020	Vykdoma		Rengiant teritorijų planavimo dokumentus įvertinamos teritorijos paimamos visuomenės poreikiams.
6.2.13	Savivaldybei reikia skatinti gamybinių objektų, esančių ne pramonės teritorijoje, konversiją į visuomeninius – komercinius, kuriant tuo pačiu ir naujas viešąsias erdves prie jų.	Parengti teritorijų planavimo dokumentai, gamybinių teritorijų konversija.  Deleguota į Kretingos rajono savivaldybės 2014–2020 metų plėtros planą. Prioritetas Nr.2; Tikslas Nr.2.1; Uždavinys Nr.2.1.4; priemonės:	KRSA Architektūros ir teritorijų planavimo skyrius, Strateginio planavimo ir investicijų skyrius	Savivaldybės biudžeto lėšos	2008	2020	Vykdoma		Rengiami pavieniai teritorijų planavimo dokumentai.

Nr.	Priemonės pavadinimas	Laukiamų rezultatų aprašymas	Atsakingi vykdytojai (-as)	Finansavimo šaltinis	Igyvendinimo pradžia	Igyvendinimo pabaiga	Statusas	Igyvendinimo data	Rezultato aprašymas
		2.1.4.2 Miestų ir miestelių (6-100 tūkst. gyventojų) viešųjų erdvių kompleksinė plėtra; 2.1.4.4 Viešųjų erdvių atnaujinimas, pritaikymas bendruomeniniams (kultūros, sporto ir sveikatinimo, rekreacijos ir kt.) poreikiams.							
6.2.14	Nustatyti tikslus kiekvieno kvartalo privalomai išsaugomų ar naujai suformuojamų žaliųjų plotų normatyvus, rengiant atskirų teritorijų detaliuosius planus.	Parengti teritorijų planavimo dokumentai	KRSA Architektūros ir teritorijų planavimo skyrius, Strateginio planavimo ir investicijų skyrius	Savivaldybės biudžeto lėšos	2008	2020	Vykdoma		Teritorijų planavimo dokumentų rengimas, vadovaujantis atskirųjų rekreacinės paskirties želdynų plotų normomis ir priklausomųjų želdynų normų (plotų) nustatymo tvarkos aprašu.
6.2.15	Siekiant mažinti oro taršos ir triukšmo įtaką žmogaus sveikatai mieste suformuoti stabilius apsauginius želdinius nuo magistralinių gatvių ir pramoninių teritorijų.	Parengti teritorijų planavimo dokumentai.	KRSA Architektūros ir teritorijų planavimo skyrius, Strateginio planavimo ir investicijų skyrius	Savivaldybės biudžeto lėšos	2008	2020	Vykdoma		Vykdoma išduodant sąlygas; Rengiami pavieniai teritorijų planavimo dokumentai.
6.2.16	Planuoti daugiabučių ir daugiaaukščių namų sklypus, parenkant užstatomą plotą	Parengti teritorijų planavimo dokumentai, nuolatinė priežiūra.	KRSA Architektūros ir teritorijų planavimo skyrius, Strateginio planavimo ir investicijų skyrius	Savivaldybės biudžeto lėšos	2008	2020	Vykdoma		Teritorijų planavimo dokumentų rengimas pagal išduotas sąlygas, vadovaujantis

Nr.	Priemonės pavadinimas	Laukiamų rezultatų aprašymas	Atsakingi vykdytojai (-as)	Finansavimo šaltinis	Igyvendinimo pradžia	Igyvendinimo pabaiga	Statusas	Igyvendinimo data	Rezultato aprašymas
	taip, kad būtų suformuota kokybiška aplinka, išsprendžiant gyventojų rekreacijos ir automobilių stovėjimo poreikius sklypo ribose. Gyvenamųjų kvartalų detaliuosiuose planuose būtina nurodyti tylos zonas.								<b>LR Aplinkos ministro įsakymais „Dėl statybos techninio reglamento STR 2.02.09:2005 „Vienbučiai gyvenamieji pastatai“ patvirtinimo galiojančią redakcija ir „Dėl statybos techninio reglamento STR 2.06.04.:2014 „Gatvės ir vietinės reikšmės keliai. Bendrieji reikalavimai“ patvirtinimo galiojančią redakcija.</b>
6.2.17	Daugiaaukščius gyvenamuosius namus planuoti tik tose teritorijose, kurias pasiekia visuomeninis transportas, yra reikiama inžinerinė, socialinė infrastruktūra (vaikų darželiai, mokyklos, buitės paslaugos ir kt.) arba ten, kur numatoma kurti tokią infrastruktūrą statytojų lėšomis.	Parengti teritorijų planavimo dokumentai, nuolatinė priežiūra.	KRSA Architektūros ir teritorijų planavimo skyrius, Strateginio planavimo ir investicijų skyrius	Savivaldybės biudžeto lėšos	2008	2020	Vykdoma		2008 metais parengtas detalusis planas daugiabučiams. Vykdoma pagal poreikį.
6.2.18	Planuojant daugiaaukščių gyvenamųjų namų rajonų renovaciją: išsaugoti ir paryškinti miesto siluetą, savitumą, spalvinę gamą. Igyvendinti	Parengti daugiabučių gyvenamųjų namų renovacijos projektai.  Deleguota į Kretingos rajono savivaldybės 2014–2020 metų plėtros planą. Prioritetas Nr.2;	KRSA Architektūros ir teritorijų planavimo skyrius, Strateginio planavimo ir investicijų skyrius	Savivaldybės biudžeto lėšos	2008	2020	Vykdoma		Igyvendinant daugiabučių namų atnaujinimo (modernizavimo) projektus 2014 metais pradėti Kretingos miesto daugiabučių renovacijos darbai.

Nr.	Priemonės pavadinimas	Laukiamų rezultatų aprašymas	Atsakingi vykdytojai (-as)	Finansavimo šaltinis	Igyvendinimo pradžia	Igyvendinimo pabaiga	Statusas	Igyvendinimo data	Rezultato aprašymas
	pramoninių stambiaplokščių gyvenamųjų namų atnaujinimo strategiją. Šiltinti namus ir atnaujinti gyvenamųjų rajonų vieningą vaizdą ruošiant spalvinius sprendimus, įstiklinimo projektus. Renovuoti aplinką prie gyvenamųjų namų, pritaikant ją vaikams ir žmonėms su negalia. Rengti dviračių takus, sporto ir rekreacines zonas.	Tikslas Nr.2.1; Uždavinys Nr.2.1.4; priemonė: 2.1.4.6 Daugiabučių namų modernizavimo skatinimas.							<b>Už 2017-2019 m. renovuoti 8 daugiabučių namų</b>
6.2.19	Netankinti esamų gyvenamųjų teritorijų užstatymo.	Parengti teritorijų planavimo dokumentai.	KRSA Architektūros ir teritorijų planavimo skyrius, Strateginio planavimo ir investicijų skyrius	Kita	2008	2020	Vykdoma		Vykdoma išduodant sąlygas.
6.2.20	Esamas neužstatytas teritorijas pirmiausia naudoti vaikų žaidimo aikštelių, poilsio ir želdynų, automobilių stovėjimo aikštelių planavimui.	Parengti teritorijų planavimo dokumentai.  Deleguota į Kretingos rajono savivaldybės 2014–2020 metų plėtros planą. Prioritetas Nr.1; Tikslas Nr.1.3; Uždavinys Nr.1.3.3; priemonė: 1.3.3.4 Sporto ir sveikatingumo bendruomeninės	KRSA Architektūros ir teritorijų planavimo skyrius, Strateginio planavimo ir investicijų skyrius	Savivaldybės biudžeto lėšos	2008	2020	Vykdoma		Pavienių teritorijų planavimo dokumentų rengimas pagal sąlygas.



Nr.	Priemonės pavadinimas	Laukiamų rezultatų aprašymas	Atsakingi vykdytojai (-as)	Finansavimo šaltinis	Igyvendinimo pradžia	Igyvendinimo pabaiga	Statusas	Igyvendinimo data	Rezultato aprašymas
		infrastruktūros plėtra (sporto aikštelių, lauko treniruoklių įrengimas, atnaujinimas ir plėtra)							
6.2.21	Senamiestyje ir paminklų apsaugos zonose visos mažosios architektūros formos, reklama, apšvietimas, laikinos prekybos objektai, jų medžiagiškumas ir mastelis turi atitikti istorinės aplinkos kontekstą, jų projektai turi būti suderinti paminklo sauginėse institucijose. Parengti nuostatus dėl tokių objektų projektavimo ir įrengimo tvarkos istorinėje miesto dalyje.	Nuolatinė priežiūra, parengti mažosios architektūros objektų projektavimo ir įrengimo tvarkos istorinėje miesto dalyje nuostatai.	KRSA Architektūros ir teritorijų planavimo skyrius, Strateginio planavimo ir investicijų skyrius	Savivaldybės biudžeto lėšos	2008	2020	Nepradėta vykdyti		-
6.2.22	Parengti galimybių studijas ir detaliuosius planus buvusių pramonės ir komunalinių objektų (vandentiekio bokštas) pritaikymui rekreacijai, pramogoms, kraštovaizdžio gerinimui.	Parengtos galimybių studijos, parengti teritorijų planavimo dokumentai.	KRSA Architektūros ir teritorijų planavimo skyrius, Strateginio planavimo ir investicijų skyrius	Savivaldybės biudžeto lėšos	2008	2020	Nepradėta vykdyti		-

Nr.	Priemonės pavadinimas	Laukiamų rezultatų aprašymas	Atsakingi vykdytojai (-as)	Finansavimo šaltinis	Igyvendinimo pradžia	Igyvendinimo pabaiga	Statusas	Igyvendinimo data	Rezultato aprašymas
6.3	Rekreacija				2008	2020	Igyvendintos priemonės: 0 Vykdomos priemonės: 10 Nepradėtos vykdyti priemonės: 3 Neįgyvendintos priemonės: 0 Iš viso: 13		
6.3.1	Miesto teritorijoje išskiriamos skirtingo intensyvumo rekreacinių išteklių naudojimo erdvės. Jose siūloma plėtoti rekreacijos ir turizmo infrastruktūrą (viešbučius), pramogų ir laisvalaikio paslaugas. Miesto rekreacinių išteklių eksploatavimo intensyvumas priklauso nuo esamų saugomo kraštovaizdžio teritorijų bei gamtos išteklių vertingumo. Ištekliai turėtų būti naudojami su apribojimais teritorijose palei Akmenos upę, Kretingos dvaro parkas, senosios kapinės.	Parengti teritorijų planavimo dokumentai, nuolatinė priežiūra.	Architektūros ir teritorijų planavimo skyrius, Kultūros skyrius, Statybos KRSA Architektūros ir teritorijų planavimo skyrius, Kultūros skyrius, Vietinio ūkio ir turto valdymo skyrius, Statybos skyrius, Vietinio ūkio ir turto valdymo skyrius	Kita	2008	2020	Vykdoma		Rengiami atskiri teritorijų planavimo dokumentai. Detaliaisiais planais suformuoti 3 rekreacinės paskirties žemės sklypai ties Jauryklos upeliu bei Kretingos miesto Pastauninko parko bendro naudojimo žemės sklypas. Detaliuoju planu suformuotas Grafų Tiškevičių g. (prie III tvenkinio) rekreacinis sklypas. <b>Įvykdytas Pastauninko parko infrastruktūros I ir II etapo darbai, vykdomi III etapo darbai. 2019 m. atidarytas lankytojams Jauryklos upės parkas. Grafų Tiškevičių g. (prie III tvenkinio) suformuotame sklype įrengta rekreacinė infrastruktūra</b>
6.3.2	Siekiant užtikrinti	Kultūros paveldas	KRSA Architektūros	Savivaldybė	2008	2020	Vykdoma		Kretingos dvaro

Nr.	Priemonės pavadinimas	Laukiamų rezultatų aprašymas	Atsakingi vykdytojai (-as)	Finansavimo šaltinis	Įgyvendinimo pradžia	Įgyvendinimo pabaiga	Statusas	Įgyvendinimo data	Rezultato aprašymas
	Kretingos miesto rekreacinės sistemos darnią plėtrą: kultūros paveldo pritaikymas visuomenės rekreacinėms poreikiams bei kultūros paveldo objektų pritaikymas formuojant vietinius turistinius maršrutus Kretingoje. Autoturizmo infrastruktūros plėtra išnaudojant esamų gatvių tinklą. Dviračių turizmo infrastruktūros plėtra.	pritaikytas visuomenės rekreaciniams poreikiams, suformuoti vietiniai turistiniai maršrutai, parengtas autoturizmo infrastruktūros plėtros projektas, parengtas dviračių turizmo infrastruktūros plėtros projektas.	ir teritorijų planavimo skyrius, Kultūros skyrius, Vietinio ūkio ir turto valdymo skyrius, Statybos skyrius	s biudžeto lėšos					sodyba ir jos aplinka sutvarkytos ir pritaikytos turizmui. 2013 metais parengtas Kretingos rajono dviračių takų infrastruktūros specialusis planas. Atskiras Kretingos miesto dviračių takų specialusis planas neparengtas. Autoturizmo infrastruktūros plėtros planas neparengtas. <b>2017 m. Grafų Tiškevičių šeimos koplyčios-mauzoliejus renovavimas ir pritaikymas edukacinei veiklai bei kultūriniam turizmui.</b>
6.3.3	Vandens turizmo maršrutų formavimas atskiruose Akmenos upės ruožuose įrengiant atitinkamą infrastruktūrą bei derinant šį procesą su numatyta rekreacinių teritorijų plėtra.	Parengtas vandens turizmo maršrutų Akmenos upėje projektas.  Deleguota į Kretingos rajono savivaldybės 2014–2020 metų plėtros planą. Prioritetas Nr.2; Tikslas Nr.2.1; Uždavinys Nr.2.1.4; priemonė: 2.1.4.5 Vandens išteklių pritaikymas bendruomenės (kultūros, aktyvaus poilsio ir rekreacijos bei pan.) poreikiams.	KRSA Architektūros ir teritorijų planavimo skyrius, Kultūros skyrius, Vietinio ūkio ir turto valdymo skyrius, Statybos skyrius	Savivaldybės biudžeto lėšos	2008	2020	Nepradėta vykdyti		-

Nr.	Priemonės pavadinimas	Laukiamų rezultatų aprašymas	Atsakingi vykdytojai (-as)	Finansavimo šaltinis	Igyvendinimo pradžia	Igyvendinimo pabaiga	Statusas	Igyvendinimo data	Rezultato aprašymas
6.3.4	Lietuvos Respublikos teritorijos bendrajame plane Kretingos rajone numatytų trijų nacionalinės reikšmės turistinių traktų, į kuriuos įjungiamas ir Kretingos miestas: „Žemaitijos parkų žiedas“, „Pajūrio parkų žiedas“, rekomenduojamas nacionalinis maršrutas „Lietuvos istorijos ir kultūros vėrinys“ formavimas.	Suformuoti turistiniai traktai.	KRSA Architektūros ir teritorijų planavimo skyrius, Kultūros skyrius, Vietinio ūkio ir turto valdymo skyrius, Statybos skyrius	Europos Sąjungos paramos lėšos	2008	2020	Vykdoma		Kretingos miesto turistiniai objektai nuolat pritaikomi lankymui.
6.3.5	Regiono autoturizmo maršrutų atkarpų kertančių Kretingos miesto teritoriją įrengimas.	Išvystyti autoturizmo maršrutai.	KRSA Architektūros ir teritorijų planavimo skyrius, Kultūros skyrius, Vietinio ūkio ir turto valdymo skyrius, Statybos skyrius	Savivaldybės biudžeto lėšos	2008	2020	Vykdoma		Pavieniai objektai pritaikyti autoturizmo turistų lankymui.
6.3.6	Kretingos miesto bemotorio susisiekimo specialiojo plano, įjungiant miestą į Kretingos rajono dviračių kelių tinklą parengimas. Įrengti dviračių trasas Palanga-Vydmantai-Kretinga, Kretinga-Kartena-Kūlupėnai-	Parengtas Kretingos miesto bemotorio susisiekimo specialusis planas.  Deleguota į Kretingos rajono savivaldybės 2014–2020 metų plėtros planą. Prioritetas Nr.2; Tikslas Nr.2.1; Uždavinys Nr.2.1.3; priemonė: 2.1.3.1 Dviračių takų	KRSA Architektūros ir teritorijų planavimo skyrius, Kultūros skyrius, Vietinio ūkio ir turto valdymo skyrius, Statybos skyrius	Savivaldybės biudžeto lėšos	2008	2020	Vykdoma		<b>2014 m. parengtas Kretingos rajono dviračių takų infrastruktūros specialusis planas. Įrengtas dviračių takas Kretingos mieste palei magistralinį kelią A11 Šiauliai-Palanga.</b>

Nr.	Priemonės pavadinimas	Laukiamų rezultatų aprašymas	Atsakingi vykdytojai (-as)	Finansavimo šaltinis	Įgyvendinimo pradžia	Įgyvendinimo pabaiga	Statusas	Įgyvendinimo data	Rezultato aprašymas
	Salantai, ir kt.	sistemos sukūrimas.							
6.3.7	Paruošti specialią Kretingos miesto Turizmo infrastruktūros, verslo ir paslaugų plėtros programą.	Parengta Kretingos miesto Turizmo infrastruktūros, verslo ir paslaugų plėtros programa.	KRSA Architektūros ir teritorijų planavimo skyrius, Kultūros skyrius, Vietinio ūkio ir turto valdymo skyrius, Statybos skyrius	Savivaldybės biudžeto lėšos	2008	2020	Nepradėta vykdyti		-
6.3.8	Senąsias miesto kapines saugoti viešajam pažinimui bei pagarbai. Sudaryti sąlygas visų senųjų neveikiančių laidojimo vietų lankymo galimybei, paliekant priėjimo kelius, pastatant informacinius ženklus. Įvykių vietas saugoti viešajam pažinimui ir naudojimui bei saugoti viešajai pagarbai. Viešąjį pažinimą bei pagarbą puoselėti per edukacines, pažintines priemones.	Nuolatinė priežiūra ir tvarkymas.	KRSA Architektūros ir teritorijų planavimo skyrius, Kultūros skyrius, Vietinio ūkio ir turto valdymo skyrius, Statybos skyrius	Savivaldybės biudžeto lėšos	2008	2020	Vykdoma		Vykdoma pagal poreikį.
6.3.9	Puoselėti ir skleisti regiono etnografines tradicijas per etnoarchitektūrinių formų pritaikymą	Nuolatinė priežiūra, galimybė viešam pažinimui, parengti teritorijų planavimo dokumentai.	KRSA Architektūros ir teritorijų planavimo skyrius, Kultūros skyrius, Vietinio ūkio ir turto valdymo skyrius, Statybos skyrius	Savivaldybės biudžeto lėšos	2008	2020	Vykdoma		Sodybų išlaikymas ir tvarkymas. Vykdoma išduodant sąlygas.

Nr.	Priemonės pavadinimas	Laukiamų rezultatų aprašymas	Atsakingi vykdytojai (-as)	Finansavimo šaltinis	Įgyvendinimo pradžia	Įgyvendinimo pabaiga	Statusas	Įgyvendinimo data	Rezultato aprašymas
	turizmui mieste. Miesto teritorijų užstatymo darbus vykdyti, kuo mažiau keičiant tradicinę išvaizdą, miesto kraštovaizdį ir, ypač, miesto gamtinį reljefą.								
6.3.10	Parengti mažuosius kultūrinio turizmo maršrutus, informacinius bukletus apie lankytinus objektus mieste ir jo prieigose.	Nuolatinė priežiūra.	KRSA Architektūros ir teritorijų planavimo skyrius, Kultūros skyrius, Vietinio ūkio ir turto valdymo skyrius, Statybos skyrius	Savivaldybės biudžeto lėšos	2008	2020	Vykdoma		Rengiami kultūrinio turizmo maršrutai, informaciniai bukletai apie lankytinus objektus. <b>2018 m. įrengti du taktiniai (liečiami) žemėlapiai ir 10 informacinių stendų.</b>
6.3.11	Senamiestyje išsaugoti gyvenamąją ir rekreacinę funkciją. Pirmenybę teikti projektams ir privačioms iniciatyvoms, kurios pažymi kultūros bei gamtos vertybes ir atlieka būtinus jų konservavimo darbus, markiruoja maršrutus, nutiesia kelius, įrengia automobilių stovėjimo aikštes, sutvarko aplinką.	Nuolatinė priežiūra, parengti teritorijų planavimo dokumentai.  Deleguota į Kretingos rajono savivaldybės 2014–2020 metų plėtros planą. Prioritetas Nr.2; Tikslas Nr.2.1; Uždavinys Nr.2.1.2; priemonė: 2.1.2.2 Automobilių stovėjimo aikštelių įrengimas ir plėtra.	KRSA Architektūros ir teritorijų planavimo skyrius, Kultūros skyrius, Vietinio ūkio ir turto valdymo skyrius, Statybos skyrius	Savivaldybės biudžeto lėšos	2008	2020	Vykdoma		Rengiami pavieniai teritorijų planavimo dokumentai pagal išduotas sąlygas.
6.3.12	Įrengti teminių istorinių pramogų parką pietinėje	Įrengtas teminis istorinis parkas pietinėje miesto	KRSA Architektūros ir teritorijų planavimo skyrius,	Savivaldybės biudžeto lėšos	2008	2020	Nepradėta vykdyti		<b>2017-2020 m. priemonė nepradėta vykdyti</b>

Nr.	Priemonės pavadinimas	Laukiamų rezultatų aprašymas	Atsakingi vykdytojai (-as)	Finansavimo šaltinis	Igyvendinimo pradžia	Igyvendinimo pabaiga	Statusas	Igyvendinimo data	Rezultato aprašymas
	miesto teritorijoje.	dalyje.	Kultūros skyrius, Vietinio ūkio ir turto valdymo skyrius, Statybos skyrius						
6.3.13	Rengiant daugiabučių gyvenamųjų kvartalų renovacijos projektus įvertinti gyventojų kasdieninius rekreacinius poreikius. Išduodant projektavimo sąlygų sąvadus renovacijos projektams, reikalauti renovacijos kompleksškumo: kokybiškai pagerinti visą aplinką, susisiekimo sistemą, inžinerinio aprūpinimo kompleksą, poilsio, vaikų žaidimų ir sporto aikštelių, apželdinimo plotus.	<p>Parengti teritorijų planavimo dokumentai.</p> <p>Deleguota į Kretingos rajono savivaldybės 2014–2020 metų plėtros planą. Prioritetas Nr.1; Tikslas Nr.1.3; Uždavinys Nr.1.3.3; priemonė: 1.3.3.4 Sporto ir sveikatingumo bendruomeninės infrastruktūros plėtra (sporto aikštelių, lauko treniruoklių įrengimas, atnaujinimas ir plėtra).</p> <p>Deleguota į Kretingos rajono savivaldybės 2014–2020 metų plėtros planą. Prioritetas Nr.2; Tikslas Nr.2.1; Uždavinys Nr.2.1.4; priemonė: 2.1.4.6 Daugiabučių namų modernizavimo skatinimas.</p>	KRSA Architektūros ir teritorijų planavimo skyrius, Kultūros skyrius, Vietinio ūkio ir turto valdymo skyrius, Statybos skyrius	Savivaldybės biudžeto lėšos	2008	2020	Vykdoma		Vykdoma daugiabučių renovacija, tačiau ji nėra kvartalinė, pasigendama renovacijos

Nr.	Priemonės pavadinimas	Laukiamų rezultatų aprašymas	Atsakingi vykdytojai (-as)	Finansavimo šaltinis	Igyvendinimo pradžia	Igyvendinimo pabaiga	Statusas	Igyvendinimo data	Rezultato aprašymas
6.4	Aplinkos sauga				2008	2020	Igyvendintos priemonės: 1 Vykdomos priemonės: 17 Nepradėtos vykdyti priemonės: 3 Neįgyvendintos priemonės: 0 Iš viso: 21		
6.4.1	Siekiant mažinti oro taršos ir triukšmo įtaką žmogaus sveikatai mieste suformuoti stabilius apsaugos želdynus nuo magistralinių gatvių ir gamybinių rajonų.	Parengti teritorijų planavimo dokumentai.	KRSA Architektūros ir teritorijų planavimo skyrius, Vietinio ūkio ir turto valdymo skyrius	Kita	2008	2020	Vykdoma		Rengiant teritorijų planavimo dokumentus, pagal išduotas sąlygas bei reikalavimus.. 2013 m. patvirtintas "Kretingos miesto centrinės dalies detalusis planas"
6.4.2	Urbanizuotose teritorijose rekonstruoti Akmenos upės krantines panaikinant galimybę nuo krantinių nuotekoms patekti tiesiogiai į upę.	Parengti teritorijų planavimo dokumentai.	KRSA Architektūros ir teritorijų planavimo skyrius, Vietinio ūkio ir turto valdymo skyrius	Kita	2008	2020	Vykdoma		Iš dalies vykdoma priemonė.
6.4.3	Suformuoti Akmenos ir Minijos upių krantosaugos infrastruktūrą, leidžiančią užtikrinti krantų stabilumą bei antropogeninio poveikio stabilizavimą;	Parengtas Akmenos ir Minijos upių krantosaugos infrastruktūros projektas.	KRSA Architektūros ir teritorijų planavimo skyrius, Vietinio ūkio ir turto valdymo skyrius	Kita	2008	2020	Nepradėta vykdyti		<b>2017-2020 m. priemonė nepradėta vykdyti</b>
6.4.4	Sureguliuoti eismo srautus taip, kad sunkiojo transporto	Parengtas aplinkkelio projektas.	KRSA Architektūros ir teritorijų planavimo skyrius, Vietinio ūkio ir turto	Savivaldybės biudžeto lėšos	2008	2020	Nepradėta vykdyti		<b>2017-2020 m. aplinkkelio projektas neparengtas</b>



Nr.	Priemonės pavadinimas	Laukiamų rezultatų aprašymas	Atsakingi vykdytojai (-as)	Finansavimo šaltinis	Igyvendinimo pradžia	Igyvendinimo pabaiga	Statusas	Igyvendinimo data	Rezultato aprašymas
	tranzitas per miesto centrą būtų eliminuotas. Maksimaliai apriboti centrinę miesto aikštę nuo neribojamo transporto srauto.		valdymo skyrius						<b>Priemonė nepradėta vykdyti</b>
6.4.5	Planuoti taip, kad gamybinė veikla ir geležinkelio krovos, autoremontas, garažų sanitarinės zonos nesiektų gyvenamųjų namų sklypų, nepablogintų kitos paskirties turto naudojimo sąlygų.	Parengti teritorijų planavimo dokumentai.	KRSA Architektūros ir teritorijų planavimo skyrius, Vietinio ūkio ir turto valdymo skyrius	Savivaldybės biudžeto lėšos	2008	2020	Vykdoma		Teritorijų planavimo dokumentai rengiami pagal išduotas sąlygas.
6.4.6	Nustatyti nepriklausomo monitoringo taškus tarp geležinkelio, pramonės ir gyvenamųjų teritorijų kur būtų pastoviai matuojama oro tarša, triukšmas ir teikiama informacija visuomenei.	Parengta aplinkos kokybės valdymo programa.	KRSA Architektūros ir teritorijų planavimo skyrius, Vietinio ūkio ir turto valdymo skyrius	Savivaldybės biudžeto lėšos	2008	2020	Vykdoma		2011 metais parengta Kretingos rajono aplinkos oro kokybės valdymo programa ir jos įgyvendinimo priemonių planas.
6.4.7	Elektrifikuoti geležinkelio ruožą nuo Klaipėdos iki Kretingos miesto (iki Telšių miesto), įskaitant Kretingos, Kūlupėnų geležinkelio stotis.	Parengti teritorijų planavimo dokumentai.	KRSA Architektūros ir teritorijų planavimo skyrius, Vietinio ūkio ir turto valdymo skyrius	Savivaldybės biudžeto lėšos	2008	2020	Nepradėta vykdyti		<b>2017-2020 m. priemonė nepradėta vykdyti</b>

Nr.	Priemonės pavadinimas	Laukiamų rezultatų aprašymas	Atsakingi vykdytojai (-as)	Finansavimo šaltinis	Įgyvendinimo pradžia	Įgyvendinimo pabaiga	Statusas	Įgyvendinimo data	Rezultato aprašymas
6.4.8	Pavojingų medžiagų sandėliavimą ir krovos darbus koncentruoti tik užmiesčio zonose.	Pavojingų medžiagų sandėliavimas užmiestyje, rengiami teritorijų planavimo dokumentai.	KRSA Architektūros ir teritorijų planavimo skyrius, Vietinio ūkio ir turto valdymo skyrius	Kita	2008	2020	Vykdoma		Pavojingos medžiagos sandėliuojamos už miesto ribų (Ankštakių kaime). Priemonė vykdoma pagal teritorijų planavimo dokumentus, patvirtintas schemas.
6.4.9	Birių ir naftos krovinių iškrovimo darbai turi būti vykdomi naudojant tik tokio tipo technologijas, kurios sumažina lakiųjų medžiagų patekimą į aplinką iki minimumo bei nesukelia diskomforto miesto gyventojams.	Nuolatinė priežiūra.	KRSA Vietinio ūkio ir turto valdymo skyrius	Kita	2008	2020	Vykdoma		Vykdoma laikantis darbų saugos taisyklių.
6.4.10	Galutinai likviduoti buvusios lapių fermos ("lapyno") gamybinės patalpas ir teritoriją, ją pertvarkant į ekologiškai švarios gamybos teritoriją, neplanuojant naujų skerdyklų bei stambių maisto perdirbimo gamybinių pajėgumų statymo miesto teritorijoje.	Galutinai likviduota lapių kailių ferma.	KRSA Architektūros ir teritorijų planavimo skyrius, Vietinio ūkio ir turto valdymo skyrius	Kita	2008	2018	Įgyvendinta	2011	2011 m. įvyko Lapyno reorganizacija. Galutinai likviduota lapių ferma, jos veikla. TPD 2020 metais buvo pakeista žemės paskirtis.
6.4.11	Siekiant spręsti miesto centrinės dalies ekologinę	Parengti teritorijų planavimo dokumentai.	KRSA Architektūros ir teritorijų planavimo skyrius,	Savivaldybės biudžeto lėšos	2008	2020	Vykdoma		2013 metai parengtas Kretingos miesto centrinės

Nr.	Priemonės pavadinimas	Laukiamų rezultatų aprašymas	Atsakingi vykdytojai (-as)	Finansavimo šaltinis	Igyvendinimo pradžia	Igyvendinimo pabaiga	Statusas	Igyvendinimo data	Rezultato aprašymas
	situaciją siūloma pertvarkyti esamų įmonių („Maxima“, turgus) veiklą, dalį teritorijų skirti žalesiems plotams, rekreacijai.	Deleguota į Kretingos rajono savivaldybės 2014–2020 metų plėtros planą. Prioritetas Nr.2; Tikslas Nr.2.1; Uždavinys Nr.2.1.4; priemonė: 2.1.4.9 Ekologinės aplinkos kokybės gerinimas.	Vietinio ūkio ir turto valdymo skyrius						dalies detalusis planas.
6.4.12	Rekomenduotina miesto turgų iškelti į Tiekėjų gatvę šalia Palangos – Kretingos kelio.	Iškeltas turgus.	KRSA Architektūros ir teritorijų planavimo skyrius, Vietinio ūkio ir turto valdymo skyrius	Kita	2008	2020	Vykdoma		<b>2019 m. buvo pristatyta UAB „Kretingos turgus“ veiklos vystymo galimybių studija. Vyko apklausa ir (67,5 proc.) respondentų išreiškė, kad dabartinė Kretingos turgaus vieta atrodo tinkama. Atsižvelgiant į tai, konsultantų teigimu, turgaus iškelimo klausimas neturėtų būti svarstomas.</b>
6.4.13	Nustatyti susisiekimo dviračiais mieste transporto sistemos realizavimą kaip prioritetą.	Mieste skatinamas susisiekimas dviračiais.  Deleguota į Kretingos rajono savivaldybės 2014–2020 metų plėtros planą. Prioritetas Nr.2; Tikslas Nr.2.1; Uždavinys Nr.2.1.3; priemonė: 2.1.3.1 Dviračių takų sistemos sukūrimas.	KRSA Architektūros ir teritorijų planavimo skyrius, Vietinio ūkio ir turto valdymo skyrius	Savivaldybės biudžeto lėšos	2008	2020	Vykdoma		<b>Modernizuoti seni ir įrengti nauji dviračių takai Žemaitės al., Savanorių g., Vilniaus g.</b>
6.4.14	Visiškai centralizuoti nuotekų surinkimą miesto teritorijoje, garantuojant nuotekų nepatekimą į paviršinius vandens telkinius bei į gruntinius	Parengtas centralizuoto nuotekų surinkimo specialusis planas.	KRSA Architektūros ir teritorijų planavimo skyrius, Vietinio ūkio ir turto valdymo skyrius	Savivaldybės biudžeto lėšos	2008	2020	Vykdoma		2010 metais parengtas Kretingos rajono savivaldybės vandens tiekimo ir nuotekų tvarkymo infrastruktūros plėtros specialusis planas.

Nr.	Priemonės pavadinimas	Laukiamų rezultatų aprašymas	Atsakingi vykdytojai (-as)	Finansavimo šaltinis	Igyvendinimo pradžia	Igyvendinimo pabaiga	Statusas	Igyvendinimo data	Rezultato aprašymas
	vandenį. Įrengti fekalinių vandenų surinktuvus necentralizuoto nuotekų surinkimo mikrorajonams.								
6.4.15	Visiems lietaus kanalizacijos išleistuvams pastatyti šiukšlių bei naftos produktų gaudytuvus. Pirmiausia renovuoti lietaus kanalizacijos tinklus, kurių išleistuvai išeina į Akmenos upę ir jos intakus.	Pastatyti gaudytuvai, renovuoti tinklai.	KRSA Architektūros ir teritorijų planavimo skyrius, Vietinio ūkio ir turto valdymo skyrius	Savivaldybės biudžeto lėšos	2008	2020	Vykdoma		2012 metais parengtas Kretingos miesto paviršinių (lietaus) nuotekų tinklų plėtros specialusis planas. <b>Zemaitės al. (magistralinio kelio A11) rekonstrukcijos metu renovuoti lietaus kanalizacijos tinklai bei išleistuvai.</b>
6.4.16	Siekiant gerinti Kretingos miesto ekologinę situaciją pertvarkyti esamų smulkių įmonių veiklą, ją performuojant į gyvenamąją, komercinę paskirtį, dalį teritorijų skirti žaliams plotams, rekreacijai.	Parengti teritorijų planavimo dokumentai.	KRSA Architektūros ir teritorijų planavimo skyrius, Vietinio ūkio ir turto valdymo skyrius	Savivaldybės biudžeto lėšos	2008	2020	Vykdoma		Rengiami pavieniai teritorijų planavimo dokumentai pagal išduotas sąlygas.
6.4.17	Nustatyti, kad kiekviena įmonė privalo prieš atiduodama gamybos atliekas sandėliavimui jas surūšiuoti bei supakuoti taip, kad tiktų ilgalaikiam jų	Parengtas Kretingos rajono atliekų tvarkymo planas, nuolatinė priežiūra.	KRSA Architektūros ir teritorijų planavimo skyrius, Vietinio ūkio ir turto valdymo skyrius	Savivaldybės biudžeto lėšos	2008	2020	Vykdoma		Vykdomas vadovaujantis Kretingos rajono savivaldybės atliekų tvarkymo 2014-2020 metais tvarkymo planu.

Nr.	Priemonės pavadinimas	Laukiamų rezultatų aprašymas	Atsakingi vykdytojai (-as)	Finansavimo šaltinis	Igyvendinimo pradžia	Igyvendinimo pabaiga	Statusas	Igyvendinimo data	Rezultato aprašymas
	saugojimui ar transportavimui iki atliekų utilizacijos vietos. Nustatyti tikslų atliekų laikymo bet kurios įmonės teritorijoje (mieste) limitą, kuris priklausytų nuo įmonės profilio ir galimybės sandėliuoti, bet ne daugiau nei 50 m <sup>3</sup> .								
6.4.18	Vystyti ekologinį švietimą, įrengiant ekologinio pažinimo takus prie Akmenos upės ir Jauryklos upelio.	Parengti teritorijų planavimo dokumentai.	KRSA Architektūros ir teritorijų planavimo skyrius, Vietinio ūkio ir turto valdymo skyrius	Savivaldybės biudžeto lėšos	2008	2020	Vykdoma		Detaliaisiais planais suformuoti 3 rekreacinės paskirties žemės sklypai ties Jauryklos upeliu. <b>2019 m. įrengtas ir atidarytas Jauryklos upės parkas</b>
6.4.19	Rezervuoti pramoninės plėtros teritorijų valstybinę žemę visuomenės reikmėms. Teritorinio planavimo dokumentuose, žemėtvarkos projektuose rezervuoti teritorijas, būtinas pramonės, logistikos ir susisiekimo sistemų plėtrai.	Parengti teritorijų planavimo dokumentai.	KRSA Architektūros ir teritorijų planavimo skyrius, Vietinio ūkio ir turto valdymo skyrius	Savivaldybės biudžeto lėšos	2008	2020	Vykdoma		Teritorijų planavimo dokumentų rengimas pagal išduotas sąlygas.
6.4.20	Susieti planuojamą ūkinę veiklą su inžinerinės ir socialinės	Nesant inžinerinių tinklų laikinų autonominių vandens tiekimo ir nuotekų šalinimo sistemų	KRSA Architektūros ir teritorijų planavimo skyrius, Vietinio ūkio ir turto valdymo skyrius	Savivaldybės biudžeto lėšos	2008	2020	Vykdoma		Vykdoma vadovaujantis 2010 metais parengtu Kretingos rajono savivaldybės

Nr.	Priemonės pavadinimas	Laukiamų rezultatų aprašymas	Atsakingi vykdytojai (-as)	Finansavimo šaltinis	Įgyvendinimo pradžia	Įgyvendinimo pabaiga	Statusas	Įgyvendinimo data	Rezultato aprašymas
	infrastruktūros plėtra. Nesant įrengtų inžinerinių tinklų, individualių gyvenamųjų namų statybai, leisti įrengti laikinas autonomines vandens tiekimo ir nuotekų šalinimo bei valymo sistemas, numatant prisijungimą prie būsimų bendrų gyvenvietės inžinerinių tinklų. Savivaldybė negarantuoja jų aptarnavimo planuojamu laikotarpiu.	įrengimas.							vandens tiekimo ir nuotekų tvarkymo infrastruktūros plėtros specialiuoju planu.
6.4.21	Leisti keisti žemės ūkio paskirties teritorijas į kitą prie magistralinio dujotiekio, naftotiekio apsaugos zonose, kultūros paveldo vertybių apsaugos zonose ir prie jų ribų, aukštos įtampos linijų apsaugos zonose ir dujų stočių apsaugos zonose, magistralinių gatvių ir aplinkkelių ribose vadovaujantis atitinkamų apsaugos zonų keliama	Parengti teritorijų planavimo dokumentai.	KRSA Architektūros ir teritorijų planavimo skyrius, Vietinio ūkio ir turto valdymo skyrius	Savivaldybės biudžeto lėšos	2008	2020	Vykdoma		<b>Žemės ūkio paskirties keitimas šitose teritorijose leidžiamas tik gavus ESO, LitGrid, KVAD, Kelių direkcijos sutikimus</b>

Nr.	Priemonės pavadinimas	Laukiamų rezultatų aprašymas	Atsakingi vykdytojai (-as)	Finansavimo šaltinis	Įgyvendinimo pradžia	Įgyvendinimo pabaiga	Statusas	Įgyvendinimo data	Rezultato aprašymas
	reikalavimais.								
6.5	Civilinė sauga				2008	2020	Įgyvendintos priemonės: 0 Vykdomos priemonės: 9 Nepradėtos vykdyti priemonės: 2 Neįgyvendintos priemonės: 0 Iš viso: 11		
6.5.1	Turi būti svarstoma galimybė dėl upių užtvankų pritaikymo hidroenergetikai (senoji Kretingos dvaro hidroelektrinė), tuo pačiu sprendžiant šių hidrotechnikos įrenginių priežiūros problemas.	Nuolatinė priežiūra.	KRSA Civilinės saugos ir viešosios tvarkos skyrius	Kita	2008	2020	Vykdoma		Vykdoma pagal poreikį.
6.5.2	Privalu išsaugoti užliejamas pievas, kurios svarbios ne tik gamtiniu-aplinkosauginiu požiūriu, bet ir civilinės saugos aspektu, kai potvynių metu šiuose plotuose yra kaupiamas vanduo, kuris vėliau, krintant vandens lygiui, grįžta atgal į upės vagą.	Parengti teritorijų planavimo dokumentai, nuolatinė priežiūra.	KRSA Civilinės saugos ir viešosios tvarkos skyrius	Kita	2008	2020	Vykdoma		Vykdoma pagal poreikį.
6.5.3	Užliejamose teritorijose privalo	Parengti teritorijų planavimo	KRSA Civilinės saugos ir viešosios	Kita	2008	2020	Vykdoma		Vykdoma nustatant sąlygas.

Nr.	Priemonės pavadinimas	Laukiamų rezultatų aprašymas	Atsakingi vykdytojai (-as)	Finansavimo šaltinis	Įgyvendinimo pradžia	Įgyvendinimo pabaiga	Statusas	Įgyvendinimo data	Rezultato aprašymas
	būti ribojama bet kokia statyba, nesusijusi su upių vagotvarka.	dokumentai.	tvarkos skyrius						
6.5.4	Įrengti apsaugines sienelės triukšmui sumažinti ties Kretingos ligoninės ir miesto parko teritorija. Šiuo metu transportas, vežantis pavojingus krovinius iš Klaipėdos, galėtų turėti alternatyvų maršrutą per Kretingos pramonės rajoną.	Įrengtos apsauginės sienelės, alternatyvus maršrutas per Kretingos pramonės rajoną.	KRSA Civilinės saugos ir viešosios tvarkos skyrius	Kita	2008	2020	Nepradėta vykdyti		<b>2017-2020 m. priemonė nepradėta vykdyti</b>
6.5.5	Ruožai ties geležinkelio pervažomis turi būti nuolat prižiūrimi, kontroliuojamas matomumas ir eismo saugumas jose. Įrengti apsaugines sienelės ties Kretingą kertančiomis geležinkelio linijomis.	Nuolatinė priežiūra. Įrengtos apsauginės sienelės.  Deleguota į Kretingos rajono savivaldybės 2014–2020 metų plėtros planą. Prioritetas Nr.2; Tikslas Nr.2.1; Uždavinys Nr.2.1.2; priemonė: 2.1.2.3 Eismo saugumo priemonių keliuose diegimas	KRSA Civilinės saugos ir viešosios tvarkos skyrius	Kita	2008	2020	Vykdoma		Nuolatinė geležinkelio pervažų priežiūra.
6.5.6	Rengiantis statyti bet kokius pastatus, įrenginius ar kitus objektus 350 metrų atstumu nuo magistralinio	Nuolatinė priežiūra.	KRSA Civilinės saugos ir viešosios tvarkos skyrius	Europos Sąjungos paramos lėšos	2008	2020	Vykdoma		Priemonė vykdoma rengiant teritorijų planavimo dokumentus. Visi sprendiniai derinami su magistralinius dujotiekius ir naftotiekius eksploatuojančiomis



Nr.	Priemonės pavadinimas	Laukiamų rezultatų aprašymas	Atsakingi vykdytojai (-as)	Finansavimo šaltinis	Įgyvendinimo pradžia	Įgyvendinimo pabaiga	Statusas	Įgyvendinimo data	Rezultato aprašymas
	dujotiekio ir naftotiekio trasos, projektinius pasiūlymus ir projektinę dokumentaciją derinti su magistralinius dujotiekius ir naftotiekius eksploatuojančiomis organizacijomis bei kitomis institucijomis teisės aktuose nustatyta tvarka.								organizacijomis bei kitomis institucijomis teisės aktuose nustatyta tvarka. 2010 m. Kretingos rajono savivaldybės tarybos sprendimu patvirtintas AB "Lietuvos dujos " Palangos dujų skirstymo stoties Vydmantų k., Kretingos r. sav., sanitarinės apsaugos zonos ribų specialusis planas.
6.5.7	Pietinėje ir pietrytinėje Kretingos miesto ir rajono dalyje nutiesta aukšto slėgio magistralinio dujotiekio atšaka Gargždai-Palangos DSS (dujų skirstymo stotis) ir atsišakojimas nuo Tolių kaimo iki Kretingos DSS. Būtina nuolatinė šių objektų apsaugos zonos priežiūra, sanitarinis kirtimas ir valymas, apsauginis įspėjamas žymėjimas. Dujotiekio bei pastarojo atšakojimo ir DSS mazgų	Nuolatinė priežiūra.	KRSA Civilinės saugos ir viešosios tvarkos skyrius	Savivaldybės biudžeto lėšos	2008	2020	Vykdoma		Nuolatinė objektų apsauginių zonų priežiūra, sanitarinis kirtimas ir valymas, apsauginis įspėjamas žymėjimas.

Nr.	Priemonės pavadinimas	Laukiamų rezultatų aprašymas	Atsakingi vykdytojai (-as)	Finansavimo šaltinis	Igyvendinimo pradžia	Igyvendinimo pabaiga	Statusas	Igyvendinimo data	Rezultato aprašymas
	apsauginėse zonose draudžiama bet kokia gyvenamoji ir pramoninė statyba.								
6.5.8	Būtina numatyti sklypus, kuriame galėtų būti įrengtos suskystintų gamtinių dujų paruošimo ir autotransporto užpildymo degalinės. Šie objektai turėtų būti įrengiami pramoninėse zonose atokiau nuo gyvenamosios ir visuomeninės paskirties zonų.	Parengti teritorijų planavimo dokumentai	KRSA Civilinės saugos ir viešosios tvarkos skyrius	Kita	2008	2020	Vykdoma		Vykdoma pagal poreikį.
6.5.9	Būtina numatyti perspektyvinio automobilių kuro degalinių įrengimo galimas vietas ir šio reglamento griežtai laikytis.	Parengti teritorijų planavimo dokumentai.	KRSA Civilinės saugos ir viešosios tvarkos skyrius	Savivaldybės biudžeto lėšos	2008	2020	Nepradėta vykdyti		<b>2017-2020 m. priemonė nepradėta vykdyti</b>
6.5.10	Prie visų vandens telkinių, kurių plotas 0,5 ha ir daugiau, nežiūrint į jų juridinę ir teisinę priklausomybę, privalo būti palikti arba naujai įrengti ir nuolat prižiūrimi priešgaisriniai privažiavimai.	Parengti teritorijų planavimo dokumentai, nuolatinė priežiūra. Deleguota į Kretingos rajono savivaldybės 2014–2020 metų plėtros planą. Prioritetas Nr.2; Tikslas Nr.2.1; Uždavinys Nr.2.1.1; priemonė: 2.1.1.5 Priešgaisrinių	KRSA Civilinės saugos ir viešosios tvarkos skyrius	Savivaldybės biudžeto lėšos	2008	2020	Vykdoma		Vykdoma nuolatinė priežiūra, vykdoma nustatant sąlygas.

Nr.	Priemonės pavadinimas	Laukiamų rezultatų aprašymas	Atsakingi vykdytojai (-as)	Finansavimo šaltinis	Igyvendinimo pradžia	Igyvendinimo pabaiga	Statusas	Igyvendinimo data	Rezultato aprašymas
		tvenkinių sutvarkymas (valymas, prieigų ir būtinų įrenginių įrengimas).							
6.5.11	Kretingos miesto teritorijoje prie Akmenos-Danės upių, esami priešgaisriniai privažiavimai turi būti išsaugoti arba naujai įrengti ir nuolat prižiūrimi.	Parengti teritorijų planavimo dokumentai, nuolatinė priežiūra.  Deleguota į Kretingos rajono savivaldybės 2014–2020 metų plėtros planą. Prioritetas Nr.2; Tikslas Nr.2.1; Uždavinys Nr.2.1.1; priemonė: 2.1.1.5 Priešgaisrinių tvenkinių sutvarkymas (valymas, prieigų ir būtinų įrenginių įrengimas).	KRSA Civilinės saugos ir viešosios tvarkos skyrius	Savivaldybės biudžeto lėšos	2008	2020	Vykdoma		Vykdoma nuolatinė priežiūra, vykdoma nustatant sąlygas.
6.6	Teritorijų rezervavimas visuomenės poreikiams				2008	2020	Igyvendintos priemonės: 0  Vykdomos priemonės: 1 Nepradėtos vykdyti priemonės: 0 Neįgyvendintos priemonės: 0  Iš viso: 1		
6.6.1	Būtina rezervuoti ar suformuoti teritorijas gyventojų rekreacijos organizavimui ir rekreacinių poreikių tenkinimui	Parengti teritorijų planavimo dokumentai.  Deleguota į Kretingos rajono savivaldybės 2014–2020 metų plėtros planą. Prioritetas Nr.1;	KRSA Architektūros ir teritorijų planavimo skyrius, Strateginio planavimo ir investicijų skyrius	Kita	2008	2020	Vykdoma		Pagal poreikį rengiami teritorijų planavimo dokumentai.

Nr.	Priemonės pavadinimas	Laukiamų rezultatų aprašymas	Atsakingi vykdytojai (-as)	Finansavimo šaltinis	Įgyvendinimo pradžia	Įgyvendinimo pabaiga	Statusas	Įgyvendinimo data	Rezultato aprašymas
	Kretingos mieste: naujų parkų įrengimui (Dupulčių teminis - istorinis parkas, viso apie 42 ha). Miesto viešųjų paplūdimių įrengimui prie Akmenos upės (viso apie 20 ha.). - Naujų sporto aikštynų įrengimui (viso apie 12 ha.). Dviračių takų įrengimui (viso apie 7 ha.). Apsauginių želdynų įrengimui (viso apie 18 ha).	Tikslas Nr.1.3; Uždavinys Nr.1.3.3; priemonė: 1.3.3.4 Sporto ir sveikatingumo bendruomeninės infrastruktūros plėtra (sporto aikštelių, lauko treniruoklių įrengimas, atnaujinimas ir plėtra).							
6.7	Pagrindinės tikslinės žemės naudojimo paskirtie būdo nustatymas				2008	2020	Įgyvendintos priemonės: 0 Vykdamos priemonės: 9 Nepradėtos vykdyti priemonės: 0 Neįgyvendintos priemonės: 0 Iš viso: 9		
6.7.1	Žemės ūkis naudingųjų iškasenų plotuose, kurių ištekliams pasibaigus galima keisti paskirtį į gyvenamąją, rekreacinę, gavus geologijos tarnybos išvadas dėl ribų ir tikslingumo.	Parengti teritorijų planavimo dokumentai.	KRSA Architektūros ir teritorijų planavimo skyrius	Kita	2008	2020	Vykdoma		Vykdoma nustatant ir išduodant sąlygas.
6.7.2	Žemės ūkio paskirties ir kitą nuo magistralinio	Parengti teritorijų planavimo dokumentai.	KRSA Architektūros ir teritorijų planavimo skyrius	Kita	2008	2020	Vykdoma		"Litgrid" specialusis planas, kurio trasa kerta Kretingos m.

Nr.	Priemonės pavadinimas	Laukiamų rezultatų aprašymas	Atsakingi vykdytojai (-as)	Finansavimo šaltinis	Įgyvendinimo pradžia	Įgyvendinimo pabaiga	Statusas	Įgyvendinimo data	Rezultato aprašymas
	dujotiekio 350 metrų atstumu, naftotiekio apsaugos zonoje, kultūros paveldo vertybių apsaugos zonose ir prie jų ribų, aukštos įtampos linijų apsaugos zonose ir dujų stočių apsaugos zonose, magistralinių gatvių ir aplinkkelių apsaugos zonose, galimas tik detaliaisiais ar specialiaisiais planais.								<b>Žemės ūkio paskirties keitimas leidžiamas rengiant teritorijų planavimo dokumentus bei žemės valdos projektus. Sprendiniai privalo būti suderinti su organizacijomis bei kitomis institucijomis teisės aktuose nustatyta tvarka.</b>
6.7.3	Derinti visuomenės socialinės ir ekonominės plėtros bei ekologinius interesus, griežtai laikytis gyventojų aprūpinimo socialine ir inžinerine infrastruktūra normų, nepabloginti gyvenamosios aplinkos kokybės.	Vykdoma nuolatinė priežiūra.	KRSA Architektūros ir teritorijų planavimo skyrius	Savivaldybės biudžeto lėšos	2008	2020	Vykdoma		Vykdoma nuolatos
6.7.4	Saugoti šiuo metu naudojamas ir numatyti (rezervuoti) pagal normatyvus bei poreikį naujas bendro naudojimo atviras erdves,	Parengti teritorijų planavimo dokumentai.	KRSA Architektūros ir teritorijų planavimo skyrius	Europos Sąjungos paramos lėšos	2008	2020	Vykdoma		Vykdoma rengiant atskirus teritorijų planavimo dokumentus, rengiant atskirus projektus.

Nr.	Priemonės pavadinimas	Laukiamų rezultatų aprašymas	Atsakingi vykdytojai (-as)	Finansavimo šaltinis	Igyvendinimo pradžia	Igyvendinimo pabaiga	Statusas	Igyvendinimo data	Rezultato aprašymas
	skirtas gyventojų rekreacijai, sportui, pramogoms.								
6.7.5	Numatyti visuomenės poreikiams paimamas ir rezervuojamas teritorijas inžinerinei ir socialinei infrastruktūrai plėtoti, atliekoms surinkti, rūšiuoti, saugoti ir utilizuoti.	Parengti teritorijų planavimo dokumentai.	KRSA Architektūros ir teritorijų planavimo skyrius	Kita	2008	2020	Vykdoma		Vykdoma rengiant atskirus teritorijų planavimo dokumentus, rengiant atskirus projektus.
6.7.6	Susieti planuojamą ūkinę veiklą su inžinerinės ir socialinės infrastruktūros plėtra, plėtoti gyvenamųjų namų statybą tik inžineriškai parengtose teritorijose, teikti prioritetą tiems planavimo organizatoriams, kurie sudaro sutartį su savivaldybe dėl infrastruktūros.	Parengti teritorijų planavimo dokumentai.	KRSA Architektūros ir teritorijų planavimo skyrius	Kita	2008	2020	Vykdoma		Vykdoma nustatant sąlygas.
6.7.7	Realizuojant šio plano sprendinius, pirmiausia, reikia parengti šiuos detaliuosius planus: viešųjų erdvių	Parengti teritorijų planavimo dokumentai.  Deleguota į Kretingos rajono savivaldybės 2014–2020 metų	KRSA Architektūros ir teritorijų planavimo skyrius	Kita	2008	2020	Vykdoma		2014 metais įvyko Kretingos centrinės miesto dalies - rotušės aikštės ir jos prieigų sutvarkymo idėjos atviras konkursas.

Nr.	Priemonės pavadinimas	Laukiamų rezultatų aprašymas	Atsakingi vykdytojai (-as)	Finansavimo šaltinis	Igyvendinimo pradžia	Igyvendinimo pabaiga	Statusas	Igyvendinimo data	Rezultato aprašymas
	senamiestyje (centrinė aikštė). Rekonstruojamų sankryžų ir magistralinių gatvių, kur numatomas turto, žemės paėmimas visuomenės poreikiams. Teritorijų abipus Akmenos upės visame Kretingos miesto ruože. Teritorijų naujiems visuomeniniams, prekybos ir kt. centrams. Pietrytinio aplinkkelio.	plėtros planą. Prioritetas Nr.2; Tikslas Nr.2.1; Uždavinys Nr.2.1.4; priemonės: 2.1.4.2 Miestų ir miestelių (6-100 tūkst. gyventojų) viešųjų erdvių kompleksinė plėtra; 2.1.4.4 Viešųjų erdvių atnaujinimas, pritaikymas bendruomeniniams (kultūros, sporto ir sveikatinimo, rekreacijos ir kt.) poreikiams.							Pastatytas naujas prekybos centras. <b>2020-03-13 žemės sklypų formavimo ir pertvarkymo projektu suformuotas Kretingos m. tvenkinio sklypas, paskirtis- vandens ūkio, naudojimo būdas- rekreaciniai vandens telkiniai.</b>
6.7.8	Vykdamas detaliuosius planus daugiafunkcinėse teritorijose būtina koncepcijos lygmenyje išnagrinėti eismo organizavimo pagerinimo schemas, socialinių objektų poreikį, nurodyti kiekių įrengia planavimo užsakovai, kaip numatyti vystyti inžinerinę infrastruktūrą.	Parengti teritorijų planavimo dokumentai.	KRSA Architektūros ir teritorijų planavimo skyrius	Kita	2008	2020	Vykdoma		Vykdoma rengiant atskirus teritorijų planavimo dokumentus, rengiant atskirus projektus.
6.7.9	Išsaugoti esamus laisvus priėjimus gyventojams prie upių ir kitų stambesnių	Parengti teritorijų planavimo dokumentai. Deleguota į Kretingos	KRSA Architektūros ir teritorijų planavimo skyrius	Kita	2008	2020	Vykdoma		Vykdoma pagal galimybes. Detaliaisiais planais suformuoti 3 rekreacinės

Nr.	Priemonės pavadinimas	Laukiamų rezultatų aprašymas	Atsakingi vykdytojai (-as)	Finansavimo šaltinis	Įgyvendinimo pradžia	Įgyvendinimo pabaiga	Statusas	Įgyvendinimo data	Rezultato aprašymas
	vandens telkinių erdvių ir atlaisvinti naujus, siekiant įrengti apžvalgos aikšteles, takus, ruošti kultūrinius bei pramoginius renginius.	rajono savivaldybės 2014–2020 metų plėtros planą. Prioritetas Nr.2; Tikslas Nr.2.1; Uždavinys Nr.2.1.4; priemonė: 2.1.4.5 Vandens išteklių pritaikymas bendruomenės (kultūros, aktyvaus poilsio ir rekreacijos bei pan.) poreikiams.							paskirties žemės sklypai ties Jauryklos upeliu bei Kretingos miesto Pastauninko parko bendro naudojimo žemės sklypas. Detaliuoju planu suformuotas Grafų Tiškevičių g. (prie III tvenkinio) rekreacinis sklypas.

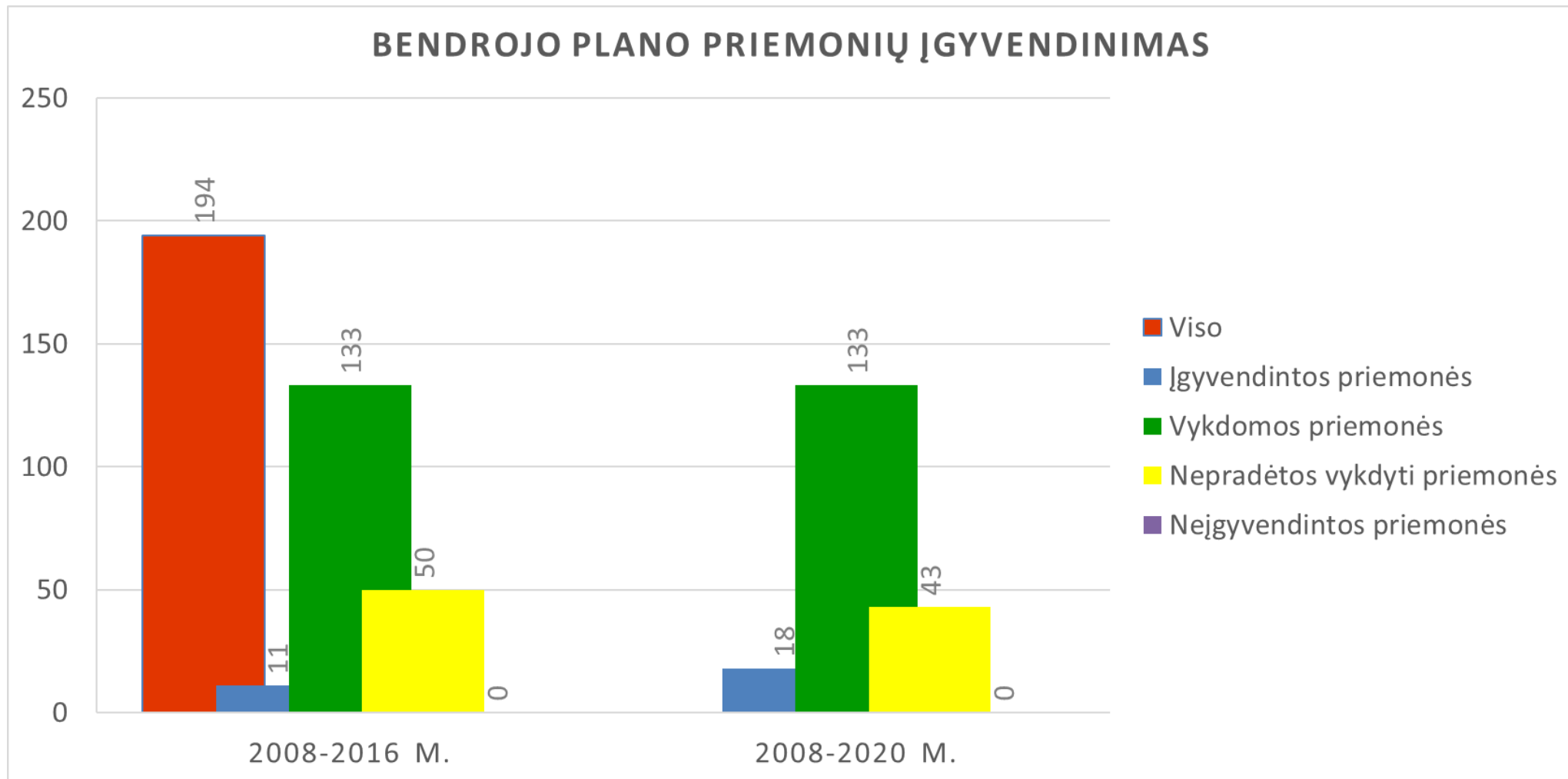


#### TEIGIAMOS TENDENCIJOS:

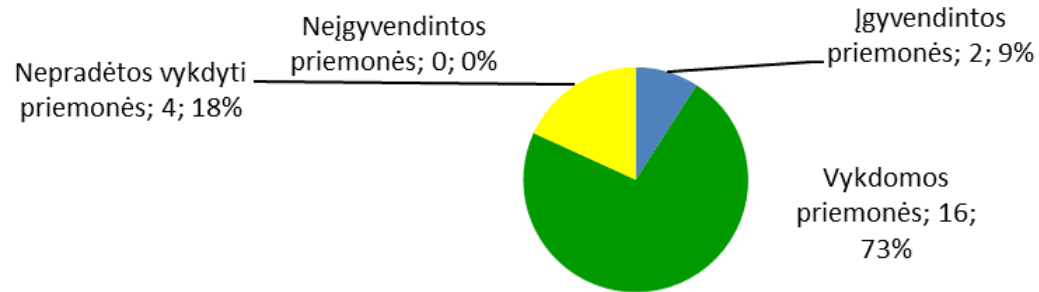
1. BP sprendiniuose numatyti bendrieji gamtinio karkaso formavimo principai, kurie BP sprendinių kompetencijos ribose turi būti deleguojami į kito lygmens teritorijų planavimo dokumentus, kur atsižvelgiant į parengtas mokslines studijas ar programas turi būti tikslinami ir konkretizuojami: kraštovaizdžio ir (ar) gamtinio karkaso sprendinių koregavimas arba keitimas savivaldybių ar jų dalių bendruosiuose planuose; kraštovaizdžio formavimas ir ekologinės būklės gerinimas gamtinio karkaso teritorijose.
2. Pagrindiniai BP sprendiniai sutampa su Kretingos rajono savivaldybės 2014-2020 metų plėtros plano pagrindiniais prioritetais.
3. Vykdoma gamtinio kraštovaizdžio elementų priežiūra, kompleksškai tvarkomos miesto žaliosios erdvės, atnaujinamos sporto ir vaikų žaidimų aikštelės.
- 4.

#### NEIGIAMOS TENDENCIJOS:

1. Nėra teisinio mechanizmo suformuoti ir įrengti vietinius želdynus naujos plėtros teritorijose privačioje žemėje. Užstatomos teritorijos formuojamos neįvertinant tinkamo jų ryšio su gamtine aplinka, šalia esančiais želdiniais. Formuojamiems želdynams nenumatoma tinkama vieta planinėje struktūroje, neužtikrinamos tinkamos prieigos.
2. Nepakankamas rekreacinės kraštovaizdinės aplinkos ir jo savitumo formavimas. Pasigendama viešųjų ir atvirų erdvių sistemos plėtojimo. Toliau vykdant BP sprendinius reikia parengti nustatytų rekreacinio prioriteto arealų pasižyminčių rekreaciniais ištekliais ir rekreacinės plėtros galimybėmis teritorijų planavimo dokumentus.
3. Neparengtos galimybių studijos ir detalieji planai buvusių pramonės ir komunalinių objektų (vandentiekio bokštas) pritaikymui rekreacijai, pramogoms, kraštovaizdžio gerinimui.

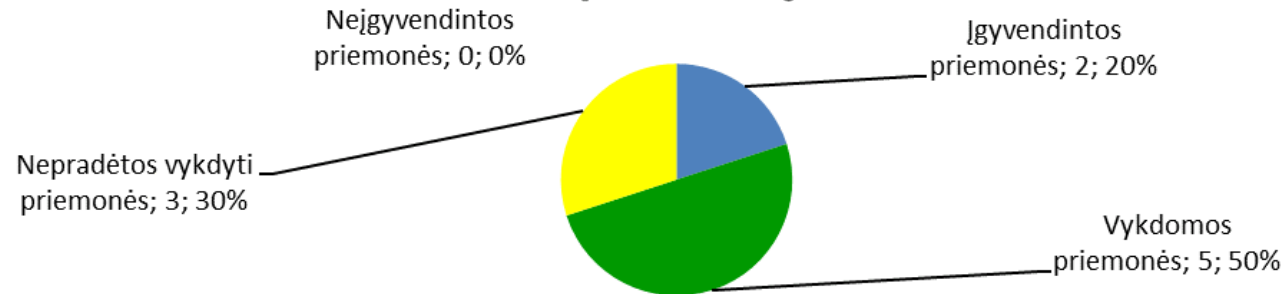


## Urbanistinės dalies sprendinių konkretizavimas

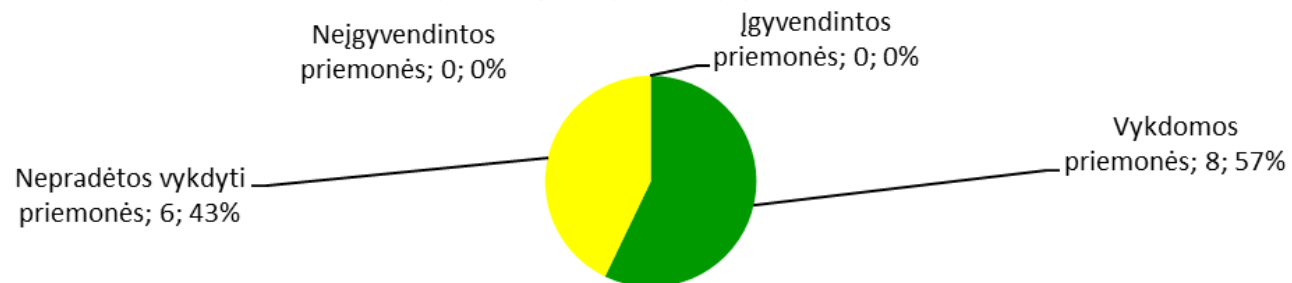


- Įgyvendintos priemonės
- Vykdomos priemonės
- Nepradėtos vykdyti priemonės
- Neįgyvendintos priemonės

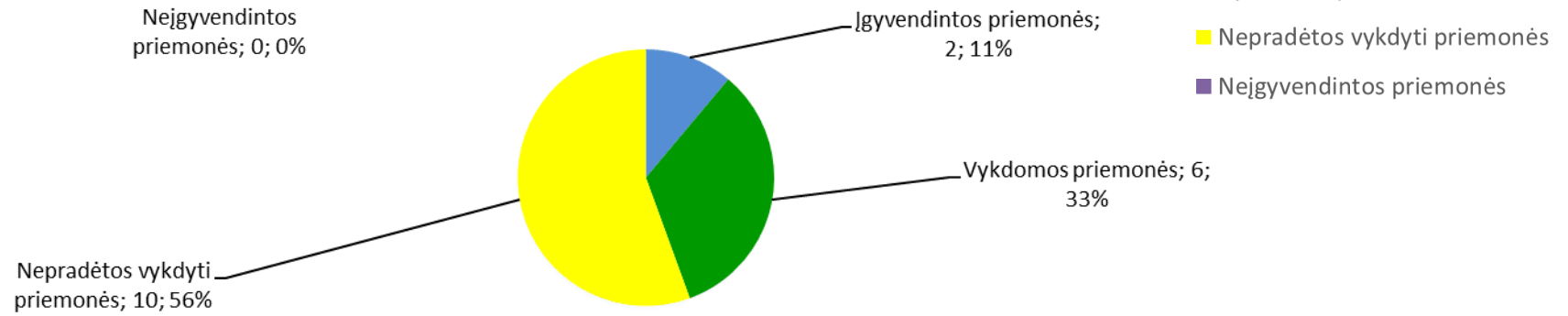
## Socialinės dalies sprendinių konkretizavimas



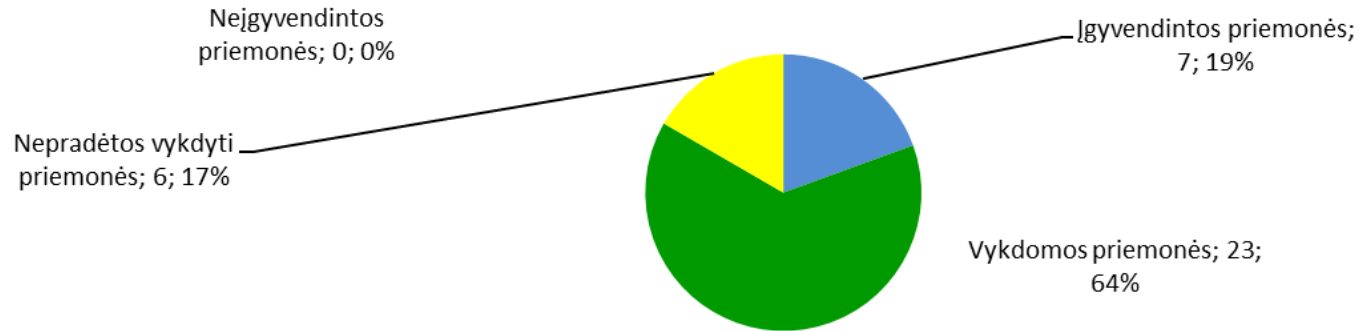
## Kultūros paveldo dalies sprendinių konkretizavimas



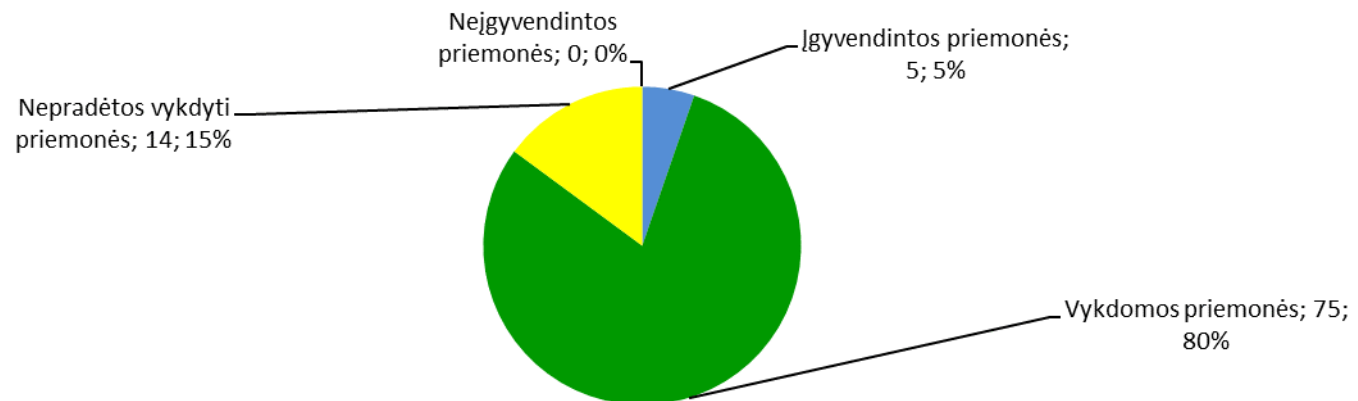
## Susisiekimo, pramonės ir logistikos dalies sprendinių konkretizavimas



## Inžinerinės infrastruktūros dalies sprendinių konkretizavimas



## Gamtinės aplinkos dalies sprendinių konkretizavimas



## **IŠVADOS:**

1. Vertinant Kretingos miesto bendrojo plano sprendinių atitikimą galiojančiam teisiniam reglamentavimui (LR teritorijų planavimo įstatymo pakeitimo įstatymui) bei šiuolaikinėms urbanistinio ir teritorijų planavimo tendencijoms aspektu, galima teigti, kad bendrasis planas nebeatitinka šiuolaikiniam rajono teritorijų planavimo dokumentui keliamų reikalavimų nei turiniu, nei forma ir yra keistinas.
2. Atsižvelgiant į Kretingos miesto teritorijos raidos tendencijas, nagrinėto bendrojo plano kokybinius trūkumus ir sprendinių įgyvendinimo eigą, taip pat įvertinant nuo 2014 m. sausio 1 d. pasikeitusį teritorijų planavimo teisinį reguliavimą, 2008-2016 m. bendrojo plano sprendinių įgyvendinimo ataskaitoje buvo pasiūlyta keisti Kretingos miesto bendrąjį planą.
3. Bendrasis planas 2008-2020 m. laikotarpiu teigiamai valdė investicijas ir dalį numatytų sprendinių įgyvendino. Kretingos rajono savivaldybės tarybos 2018 m. sausio 25 d. sprendimu Nr. T2-6 „Dėl Kretingos rajono savivaldybės teritorijos ir jos dalies – Kretingos miesto bendrojo plano keitimo pradžios ir planavimo tikslų nustatymo“ pradėtas rengti Bendrojo plano keitimas.

---

## **Prognozės**

Atlikus bendrojo plano sprendinių keitimą, pagal šiuo metu LR galiojančias normas, patikslinus reglamentavimą, būtų palengvintas ir supaprastintas Kretingos miesto bendrojo plano naudojimas, išspręstos kolizijos ir neatitikimai su aukštesnio ir žemesnio lygmens teritorijų planavimo dokumentais.

---

## **Siūlymai:**

### **Dėl priemonių įgyvendinimo gerinimo:**

Stiprinti bendradarbiavimą su Lietuvos Respublikos Vyriausybe, gretimomis savivaldybėmis ir privačiais investuotojais.

### **Dėl priemonių įgyvendinimo plano keitimo:**

### **Dėl bendrojo plano keitimo:**

Kretingos rajono savivaldybės tarybos 2018 m. sausio 25 d. sprendimu Nr. T2-6 „Dėl Kretingos rajono savivaldybės teritorijos ir jos dalies – Kretingos miesto bendrojo plano keitimo pradžios ir planavimo tikslų nustatymo“ pradėtas rengti Bendrojo plano keitimas.

Kretingos rajono savivaldybės administracijos direktoriaus 2018 m. gegužės 23 d. įsakymu Nr. A1-449 „Dėl Kretingos rajono savivaldybės teritorijos ir jos dalies – Kretingos miesto bendrojo plano keitimo ir planavimo darbų programos tvirtinimo“ patvirtinta darbų programa.

Kretingos rajono savivaldybės administracijos direktoriaus 2020 m. vasario 14 d. įsakymu Nr. A1-133 „Dėl pritarimo Kretingos rajono savivaldybės teritorijos ir jos dalies – Kretingos miesto bendrojo plano keitimo koncepcijos 2 variantui“ pritarta koncepcijos 2 variantui.

Kretingos rajono savivaldybės tarybos 2021 m. gegužės 13 d. sprendimu Nr. T2-178 „Dėl Kretingos rajono savivaldybės teritorijos ir jos dalies – Kretingos miesto bendrojo plano keitimo patvirtinimo“ patvirtinti Bendrojo plano keitimo sprendiniai.

### **Dėl bendrojo plano koregavimo:**

### **Kiti siūlymai:**