

PATVIRTINTA/PRITARTA

(tvirtinančiojo pareigų pavadinimas)

Nr. _____
teisės akto data, rūšis pvz: įsakymu

I DALIS

Kretingos r. sav.

(2008 - 2020)-ŪJŪ METŪ

Kretingos rajono savivaldybės bendrasis planas TPDR NR.: T00034239 (000562000330)

SPRENDINIŲ ĮGYVENDINIMO

STEBĖSENOS

ATASKAITA

TURINYS

I KRETINGOS RAJONO SAVIVALDYBĖS BENDROJO PLANO SPRENDINIŲ ĮGYVENDINIMO PRIEMONIŲ PLANO VYKDYMAS

1. URBANISTINĖS DALIES SPRENDINIŲ KONKRETIZAVIMAS
2. SOCIALINĖS DALIES SPRENDINIŲ KONKRETIZAVIMAS
3. KULTŪROS PAVELDO DALIES SPRENDINIŲ KONKRETIZAVIMAS
4. SUSISIEKIMO, PRAMONĖS IR LOGISTIKOS DALIES SPRENDINIŲ KONKRETIZAVIMAS
5. INŽINERINĖS INFRASTRUKTŪROS DALIES SPRENDINIŲ KONKRETIZAVIMAS
6. GAMTINĖS APLINKOS DALIES SPRENDINIŲ KONKRETIZAVIMAS

II IŠVADOS

III PROGNOZĖS

IV SIŪLYMAI

V PRIEDAI

I KRETINGOS RAJONO SAVIVALDYBĖS BENDROJO PLANO SPRENDINIŲ ĮGYVENDINIMO PRIEMONIŲ PLANO VYKDYMAS

Nr.	Priemonės pavadinimas	Laukiamų rezultatų aprašymas	Atsakingi vykdytojai (-as)	Finansavimo šaltinis	Įgyvendinimo pradžia	Įgyvendinimo pabaiga	Statusas	Įgyvendinimo data	Rezultato aprašymas
1	URBANISTINĖS DALIES SPRENDINIŲ KONKRETIZAVIMAS				2008	2020	Įgyvendintos priemonės: 0 Vykdamos priemonės: 6 Nepradėtos vykdyti priemonės: 0 Neįgyvendintos priemonės: 0 Iš viso: 6		
1.1	Urbanistinės sistemos elementų formavimas, centrai				2008	2020	Įgyvendintos priemonės: 0 Vykdamos priemonės: 1 Nepradėtos vykdyti priemonės: 0 Neįgyvendintos priemonės: 0 Iš viso: 1		
1.1.1	Kretingos rajono bendrojo plano prioritetai - rekreacija bei turizmas; susisiekimo infrastruktūra, darni plėtra; palankios sąlygos rajono kraštovaizdžiui, gamtinei bei kultūrinei aplinkai	Vykdomas teritorijų planavimo dokumentų rengimas	KRSA	Kita	2008	2020	Vykdoma		Rengiami teritorijų planavimo dokumentai, vykdomi žemės sklypų pertvarkymo ir formavimo projektai, statybos projektai vadovaujantis BP (bendrojo plano) sprendiniais
1.2	Urbanistinės sistemos elementų formavimas, centrai				2008	2020	Įgyvendintos priemonės: 0 Vykdamos priemonės: 3 Nepradėtos vykdyti priemonės: 0 Neįgyvendintos priemonės: 0 Iš viso: 3		
1.2.1	Siekiant subalansuoti	Miestelių bendrųjų, detaliųjų, specialiųjų	KRSA, Architektūros ir teritorijų	Kita	2008	2020	Vykdoma		Rūdaičiai: pavieniai detalieji planai;

Nr.	Priemonės pavadinimas	Laukiamų rezultatų aprašymas	Atsakingi vykdytojai (-as)	Finansavimo šaltinis	Įgyvendinimo pradžia	Įgyvendinimo pabaiga	Statusas	Įgyvendinimo data	Rezultato aprašymas
	<p>rajono plėtrą, numatomi pcentriai: Rūdaičiai, Salantai, Vydmantai, Darbėnai, Kūlupėnai, Kartena, Jokūbavas. Šių gyvenviečių bendrieji, specialieji bei detalieji planai turi būti parengti taip, kad plėtojami miesteliai užtikrintų rajono decentralizuotą ekonominę ir urbanistinę plėtrą, išsaugant gamtines ir kultūros paveldo vertybes.</p>	<p>planų parengimas. Deleguota į Kretingos rajono savivaldybės 2014–2020 metų plėtros planą. Prioritetas Nr.2; Tikslas Nr.2.2; Uždavinys Nr.2.2.3; priemonė: 2.2.3.3 Detaliųjų planų rengimas.</p>	<p>planavimo skyrius, Strateginio planavimo ir investicijų skyrius</p>						<p>Salantai: pavieniai detalieji planai ir žemės sklypų formavimo – pertvarkymo projektai; Vydmantai: pavieniai detalieji planai, specialieji planai ir žemės sklypų formavimo – pertvarkymo projektai; Darbėnai: pavieniai detalieji planai ir žemės sklypų formavimo – pertvarkymo projektai; Kūlupėnai, :Jokūbavas pavieniai detalieji planai ir specialieji planai (atnaujinta Kūlupėnų centrinė aikštė), žemės sklypų formavimo – pertvarkymo projektai; Jokūbavas: pavieniai detalieji planai. Salantų Vidmantų ir Darbėnų bendrieji planai neparengti. Nuo 2014 m. pasikeitus teisinei bazei, daugiausiai pradėta rengti žemės sklypų formavimo ir pertvarkymo projektų</p>
1.2.2	<p>Siekiant išvengti kaimiškų vietovių nykimo, siūloma plėtoti kaimo plėtros centrus (ketvirto lygio centrai): Raguviškiai, Lazdininkai,</p>	<p>Kaimiškų vietovių nykimo sustabdymas; socialinės ir inžinerinės infrastruktūros užtikrinimas gyvenamuose kvartaluose, rengiant teritorijų planavimo</p>	<p>KRSA, Architektūros ir teritorijų planavimo skyrius, Strateginio planavimo ir investicijų skyrius</p>	<p>Europos Sąjungos paramos ir valstybės biudžeto lėšos</p>	2008	2020	Vykdoma		<p>Raguviškiai, Lazdininkai, Kurmaičiai: pavieniai detalieji planai ir (Kurmaičių paukštyno) specialusis planas; žemės sklypų formavimo ir</p>

Nr.	Priemonės pavadinimas	Laukiamų rezultatų aprašymas	Atsakingi vykdytojai (-as)	Finansavimo šaltinis	Igyvendinimo pradžia	Igyvendinimo pabaiga	Statusas	Igyvendinimo data	Rezultato aprašymas
	Kurmaičiai	dokumentai. Deleguota į Kretingos rajono savivaldybės 2014–2020 metų plėtros planą. Prioritetas Nr.2; Tikslas Nr.2.2; Uždavinys Nr.2.2.3; priemonė: 2.2.3.3 Detaliųjų planų rengimas.							pertvarkymo projektai
1.2.3	Suformuojama rajono urbanistinės plėtros ašis, kurioje skatinama gyvenviečių plėtra, gyvenamoji statyba, socialinės ir ekonominės infrastruktūros plėtra: nuo Kretingos link Klaipėdos, Palangos ir link Gargždų. Suformuotos ašies ryšiai - keliai, kuriais užtikrinamas geras susisiekimas tarp numatytų plėtros centrų ir pocentrių.	Bendrųjų, detaliųjų, specialiųjų teritorijų planavimo dokumentų rengimas. Aiški urbanistinės plėtros ašis, skatinanti gyvenamąją statybą; socialinės ir ekonominės infrastruktūros vystymąsi – nuo Kretingos link Klaipėdos, Palangos, Gargždų. Deleguota į Kretingos rajono savivaldybės 2014–2020 metų plėtros planą. Prioritetas Nr.2; Tikslas Nr.2.2; Uždavinys Nr.2.2.3; priemonė: 2.2.3.3 Detaliųjų planų rengimas.	KRSA, Architektūros ir teritorijų planavimo skyrius, Strateginio planavimo ir investicijų skyrius	Europos Sąjungos paramos lėšos	2008	2020	Vykdoma		Plėtojamos gyvenvietės prie svarbesnių ryšių – kelių su Klaipėda, Palanga, Gargždais.
1.3	Miestų ir miestelių ribų, įtakos zonų nustatymas				2008	2020	Igyvendintos priemonės: 0 Vykdomos priemonės: 1 Nepradėtos vykdyti priemonės: 0		

Nr.	Priemonės pavadinimas	Laukiamų rezultatų aprašymas	Atsakingi vykdytojai (-as)	Finansavimo šaltinis	Įgyvendinimo pradžia	Įgyvendinimo pabaiga	Statusas	Įgyvendinimo data	Rezultato aprašymas
							Neįgyvendintos priemonės: 0 Iš viso: 1		
1.3.1	Kompleksinis naujas užstatymas siejamas su gyvenviečių inžinerine ir transporto infrastruktūra. Prie gyvenvietės prijungiami tie užstatyti plotai, kurie funkcijomis faktiškai jau tiesiogiai susiję su juo. Ribos nustatomos atsižvelgiant į žemėnaudas ir gamtinius elementus (neskaidant sklypų, ribas nustatant upeliais, kanalais, miško ribomis, kelių apsaugos zonomis ir ribomis).	Teritorijų planavimo dokumentų, schemų rengimas.	KRSA, Architektūros ir teritorijų planavimo skyrius	Europos Sąjungos paramos ir valstybės biudžeto lėšos	2008	2020	Vykdoma		2014-11-24 parengtas Kretingos rajono savivaldybės gyvenamųjų vietovių teritorijų ribų nustatymo ir naujai steigiamos Vydmantų seniūnijos aptarnaujamos teritorijos ribų planas. Kretingos rajono savivaldybės administracinių ribų planas neparengtas.
1.4	Teritorijų rezervavimas visuomenės poreikiams				2008	2020	Įgyvendintos priemonės: 0 Vykdomos priemonės: 1 Nepradėtos vykdyti priemonės: 0 Neįgyvendintos priemonės: 0 Iš viso: 1		
1.4.1	Atsižvelgti į bendrajame plane numatytas	Parengti teritorijų planavimo dokumentai,	KRSA, Architektūros ir teritorijų planavimo skyrius,	Europos Sąjungos paramos ir	2008	2020	Vykdoma		Parengtas teritorijų planavimo dokumentas –

Nr.	Priemonės pavadinimas	Laukiamų rezultatų aprašymas	Atsakingi vykdytojai (-as)	Finansavimo šaltinis	Įgyvendinimo pradžia	Įgyvendinimo pabaiga	Statusas	Įgyvendinimo data	Rezultato aprašymas
	visuomenės poreikiams paimamas ir rezervuojamas teritorijas reikalingas inžinerinei ir socialinei infrastruktūrai plėtoti, susisiekimui užtikrinti, atliekoms surinkti, rūšiuoti, saugoti ir utilizuoti ir kita, visuomenės poreikiams tenkinti reikalingą, inžinerinę infrastruktūrą.	numatytas žemės paėmimas visuomenės poreikiams	Vietinio ūkio ir turto valdymo skyrius	valstybės biudžeto lėšos					specialusis planas - dviračių tako įrengimui palei magistralinį kelią A11 Šiauliai – Palanga nuo Kretingos miesto iki Vydmantų kaimo Numatytas žemės paėmimas visuomenės poreikiams. 2018-10-29 patvirtintas Žemės paėmimo visuomenės poreikiams žemės sklypų (dalių) dviračių takui palei magistralinį kelią A11 Šiauliai - Palanga (ruožo nuo Kretingos miesto iki Vydmantų kaimo) įrengti.

TEIGIAMOS TENDENCIJOS:

1. Kretingos rajono bendrojo plano urbanistinės dalies sprendiniai įgyvendinami rengiant žemesnio lygmens TPD. Prisilaikant BP sprendinių vykdomos rajono savitumą išsaugančios ir paryškinančios priemonės.
2. Įgyvendinami bendrojo plano tikslai ir uždaviniai integruoti strateginio planavimo dokumentuose vykdant savivaldybės teritorijos naudojimo ilgalaikę strategiją.
3. 2018-2020 m. vykdytas Salantų gyvenvietės kompleksinis atnaujinimas.

NEIGIAMOS TENDENCIJOS:

1. Kretingos raj. erdvinės struktūros formavimo principai yra bendriniai ir nepakankamai detalūs, kad atitiktų žemesnio lygmens TPD ir kitų projektų rengimo reikalavimus pagal 2014 m. pasikeitusį TPD reglamentuojantį teisinį reguliavimą.
2. Rengiamų žemesnio lygmens TPD spragos (TPD rengiami pavieniams žemės sklypams, todėl nesujungiamas vientisas gatvių tinklas, uždaromi priėjimai prie upelių, miškų ir pan.) lėtina koordinuotos teritorijų plėtros įgyvendinimą.

Nr.	Priemonės pavadinimas	Laukiamų rezultatų aprašymas	Atsakingi vykdytojai (-as)	Finansavimo šaltinis	Igyvendinimo pradžia	Igyvendinimo pabaiga	Statusas	Igyvendinimo data	Rezultato aprašymas
2	SOCIALINĖS DALIES SPRENDINIŲ KONKRETIZAVIMAS				2008	2020	Igyvendintos priemonės: 1 Vykdomos priemonės: 7 Nepradėtos vykdyti priemonės: 6 Neįgyvendintos priemonės: 0 Iš viso: 14		
2.1	Švietimo ir infrastruktūros objektai				2008	2020	Igyvendintos priemonės: 1 Vykdomos priemonės: 2 Nepradėtos vykdyti priemonės: 1 Neįgyvendintos priemonės: 0 Iš viso: 4		
2.1.1	Prioritetą teikti esamų ikimokyklinių įstaigų išlaikymui. Rezervuoti teritorijas esamų ikimokyklinio ugdymo įstaigų ir jų teritorijų padidinimui, atsižvelgiant į naujų gyvenamųjų mikrorajonų gyventojų poreikį.	Vykdytas, teritorijų planavimo dokumentų rengimas.	KRSA, Švietimo skyrius, Statybos skyrius, Strateginio planavimo ir investicijų skyrius Architektūros ir teritorijų planavimo skyrius	Europos Sąjungos paramos ir valstybės biudžeto lėšos	2008	2020	Vykdoma		Prioritetas teikiamas ikimokyklinių įstaigų išlaikymui; Kretingos lopšelio - darželio "Voveraitė" rekonstrukcija; Kretingos rajono lopšelio-darželio "Eglutė" rekonstrukcija; Kretingos rajono Vydmantų lopšelio-darželio "Pasagėlė" rekonstrukcija; Rūdaičių darželio pastato rekonstrukcija Nuo 2018 m. Kretingos lopšelio - darželio "Voveraitė" uždarytas
2.1.2	Planuoti visuomenės poreikiams teritorijas, įkurti naujus vaikų darželius: Jokūbave, Rūdaičiuose, Kūlupėnuose.	Įkurti naujus darželius, rekonstruoti/atnaujinti (renovuoti) esamus	KRSA, Švietimo skyrius, Statybos skyrius, Strateginio planavimo ir investicijų skyrius	Europos Sąjungos paramos lėšos	2008	2020	Nepradėta vykdyti		Jokūbave, Kūlupėnuose naujų vaikų darželių neįkurta; Rūdaičiuose numatyta Rūdaičių darželio pastato rekonstrukcija (pagal programą "Kaimo atnaujinimas ir plėtra";

Nr.	Priemonės pavadinimas	Laukiamų rezultatų aprašymas	Atsakingi vykdytojai (-as)	Finansavimo šaltinis	Įgyvendinimo pradžia	Įgyvendinimo pabaiga	Statusas	Įgyvendinimo data	Rezultato aprašymas
									2017-2020 m. priešmokyklinio amžiaus vaikų skaičius mažėjo 19 proc.
2.1.3	Optimizuoti Kretingos rajono bendrojo lavinimo mokyklų tinklą. Kretingos rajono bendrojo lavinimo mokyklų tinklo pertvarka vykdoma pagal parengtą mokyklų tinklo pertvarkos programą (planą), o pagrindinės nuostatos turi atitikti sociodemografines tendencijas ir gyvenamųjų teritorijų plėtros planus	Kretingos rajono bendrojo lavinimo mokyklų tinklo optimizavimas, remiantis parengta mokyklų tinklo pertvarkos programa. Deleguota į Kretingos rajono savivaldybės 2014–2020 metų plėtros planą. Prioritetas Nr.1; Tikslas Nr.1.2; Uždavinys Nr.1.2.3; priemonė: 1.2.3.9 Mokyklų tinklo pertvarkos bendrojo plano sprendinių įgyvendinimas (įskaitant progimnazijų grandies įvedimą).	KRSA, Švietimo skyrius, Statybos skyrius, Strateginio planavimo ir investicijų skyrius	Europos Sąjungos paramos ir valstybės biudžeto lėšos	2008	2020	Vykdoma		2019 m. buvo sudaryta darbo grupė, kuri atliko bendrojo ugdymo mokyklų tinklo pertvarkos 2016-2020 m. bendrojo plano peržiūrą ir pateikė pasiūlymus dėl pakeitimo. Projektas buvo patvirtintas Kretingos rajono tarybos 2020 m. sausio mėn.
2.1.4	Švietimo infrastruktūros plėtrą Salantų regioninio parko teritorijoje vykdyti pagal SRP tvarkymo planą.	Švietimo infrastruktūros plėtros vykdymas pagal SRP tvarkymo planą	KRSA, Švietimo skyrius, Statybos skyrius, Strateginio planavimo ir investicijų skyrius	Kita	2008	2018	Įgyvendinta	2018	Salantų gimnazijos rekonstravimas ir aprūpinimas mokymo priemonėmis 2016 m įgyvendinta 48 proc. 2017 m. įgyvendinta 70 proc. 2018 m. projektas baigtas.

Nr.	Priemonės pavadinimas	Laukiamų rezultatų aprašymas	Atsakingi vykdytojai (-as)	Finansavimo šaltinis	Igyvendinimo pradžia	Igyvendinimo pabaiga	Statusas	Igyvendinimo data	Rezultato aprašymas
2.2	Kultūros ir sporto infrastruktūra				2008	2020	Igyvendintos priemonės: 0 Vykdomos priemonės: 4 Nepradėtos vykdyti priemonės: 1 Neįgyvendintos priemonės: 0 Iš viso: 5		
2.2.1	Rajono teritorijose, skirtose visuomenės poreikiams, kultūrinių paslaugų ir kompleksų teritorijose turi atsirasti nauji kultūros ir sporto kompleksai, veikiantys visus metus ir skirti nuolatinių gyventojų bei svečių skirtingoms amžiaus, socialinių grupių kategorijoms.	Naujų sporto ir kultūros kompleksų kūrimas. Deleguota į Kretingos rajono savivaldybės 2014–2020 metų plėtros planą. Prioritetas Nr.1; Tikslas Nr.1.2; Uždavinys Nr.1.2.2; priemonė: 1.2.2.4 Kultūros paveldo objektų apsauga ir pritaikymas kultūros poreikiams; Deleguota į Kretingos rajono savivaldybės 2014–2020 metų plėtros planą. Prioritetas Nr.1; Tikslas Nr.1.3; Uždavinys Nr.1.3.3; priemonė: 1.3.3.1 Sporto komplekso Kretingos mieste statyba ir įrengimas (Sporto komplekse būtinai turėtų būti baseinas (25 m) ir salė, atitinkanti tarptautines sporto šakų taisykles).	KRSA. Strateginio planavimo ir investicijų skyrius, Kūno kultūros ir sporto skyrius, Statybos skyrius	Kita	2008	2020	Vykdoma		2015 metais Kretingos mieste pradėtos vykdyti sporto komplekso statybos. 2019 m. baigta sporto komplekso pastato statyba. Vykdomi vidaus darbai. Aplinka sutvarkyta.

Nr.	Priemonės pavadinimas	Laukiamų rezultatų aprašymas	Atsakingi vykdytojai (-as)	Finansavimo šaltinis	Įgyvendinimo pradžia	Įgyvendinimo pabaiga	Statusas	Įgyvendinimo data	Rezultato aprašymas
2.2.2	Plėtojant sporto objektų tinklą Kretingos rajone, planuojamose gyvenvietėse prie gyvenamųjų kvartalų numatyti sklypus atviroms sporto aikštelėms, kortams, treniruočių centrums.	Teritorijų planavimo dokumentų parengimas	KRSA, Strateginio planavimo ir investicijų skyrius, Kūno kultūros ir sporto skyrius, Statybos skyrius	Europos Sąjungos paramos ir valstybės biudžeto lėšos	2008	2020	Vykdoma		Kretingos rajono savivaldybės miestuose, miesteliuose ir kaimuose planuojami sklypai atviroms sporto aikštelėms formuoti ir įrengti arba atnaujinami
2.2.3	Bendrojo lavinimo mokyklų sportinius aikštynus modernizuoti ir sudaryti galimybę jais naudotis rajono bendruomenei.	Modernizuoti aikštynai, pritaikyti bendruomenei. Deleguota į Kretingos rajono savivaldybės 2014–2020 metų plėtros planą. Prioritetas Nr.1; Tikslas Nr.1.3; Uždavinys Nr.1.3.3; priemonė: 1.3.3.3 Švietimo įstaigų sporto bazių (sporto salių, lauko stadionų, aikštelių ir pan. sporto objektų) įrengimas ir plėtra, sporto inventoriaus įsigijimas; Deleguota į Kretingos rajono savivaldybės 2014–2020 metų plėtros planą. Prioritetas Nr.1; Tikslas Nr.1.3; Uždavinys Nr.1.3.4; priemonė: 1.3.4.3 Švietimo ir kitų įstaigų sporto	KRSA, Strateginio planavimo ir investicijų skyrius, Kūno kultūros ir sporto skyrius, Statybos skyrius	Savivaldybės biudžeto lėšos	2008	2020	Vykdoma		Universalus daigafunkcio centro steigimas ir ugdomosios aplinkos kūrimas Kartenos vidurinėje mokykloje.

Nr.	Priemonės pavadinimas	Laukiamų rezultatų aprašymas	Atsakingi vykdytojai (-as)	Finansavimo šaltinis	Įgyvendinimo pradžia	Įgyvendinimo pabaiga	Statusas	Įgyvendinimo data	Rezultato aprašymas
		bazių atvėrimas gyventojams.							
2.2.4	Parengti Kartenos (Gaudučių km.) sportinio aerodromo rekonstrukcijos į rekreacinį – sportinį galimybių studiją, detalų planą ir techninius projektus.	TPD ir galimybių studijos parengimas.	KRSA Strateginio planavimo ir investicijų skyrius, Kūno kultūros ir sporto skyrius, Statybos skyrius	Savivaldybės biudžeto lėšos	2008	2020	Nepradėta vykdyti		-
2.2.5	Įrengti naujus sporto aikštynus: <ul style="list-style-type: none"> • Kartenos seniūnijoje (Kalniškiuose ir Kartenoje); • Darbėnų seniūnijoje (Grūšlaukėje, Laukžemėje, Šukėje, Įpiltyje); • Kretingos seniūnijoje (Rūdaičiuose, Kurmaičiuose, Padvariuose ir Kretingsodyje). • Žalgirio seniūnijoje (Baubliuose, Budriuose, Raguviškiuose, Dupulčiuose); • Imbarės seniūnijoje (Laiviuose). • Kultūros ir sporto objektų plėtrą Salantų regioninio parko teritorijoje vykdyti 	Įrengti nauji sporto aikštynai. Deleguota į Kretingos rajono savivaldybės 2014–2020 metų plėtros planą. Prioritetas Nr.1; Tikslas Nr.1.3; Uždavinys Nr.1.3.3; priemonė: 1.3.3.4 Sporto ir sveikatingumo bendruomeninės infrastruktūros plėtra (sporto aikštelių, lauko treniruoklių įrengimas, atnaujinimas ir plėtra).	KRSA, Strateginio planavimo ir investicijų skyrius, Kūno kultūros ir sporto skyrius, Statybos skyrius	Europos Sąjungos paramos ir valstybės biudžeto lėšos	2008	2020	Vykdoma		Naujų sporto, vaikų žaidimo aikštelių įrengimas, esamų renovavimas ir infrastruktūros tvarkymas. Universalaus daugiaviečio centro steigimas ir ugdomosios aplinkos kūrimas Kartenos vidurinėje mokykloje. Tęsiami sporto aikštelių renovacija rajone. Parengtas 2019-2023 m. atvirų sporto aikštynų atnaujinimo bei priežiūros priemonių planas.

Nr.	Priemonės pavadinimas	Laukiamų rezultatų aprašymas	Atsakingi vykdytojai (-as)	Finansavimo šaltinis	Igyvendinimo pradžia	Igyvendinimo pabaiga	Statusas	Igyvendinimo data	Rezultato aprašymas
	pagal SRP tvarkymo planą.								
2.3	Socialinių paslaugų įstaigos ir kiti socialiniai objektai				2008	2020	Igyvendintos priemonės: 0 Vykdomos priemonės: 1 Nepradėtos vykdyti priemonės: 4 Neįgyvendintos priemonės: 0 Iš viso: 5		
2.3.1	Detaliuose gyvenviečių centrų planuose numatyti Kretingos socialinių paslaugų centro padalinius Salantuose ir Darbėnuose.	TPD rengimas Salantuose ir Darbėnuose.	KRSA, Socialinių reikalų ir sveikatos skyrius, Architektūros ir teritorijų planavimo skyrius	Savivaldybės biudžeto lėšos	2008	2020	Vykdoma		Patalpų pritaikymas sutrikusio intelekto žmonėms Dienos veiklos centro padalinyje Salantuose. Salantuose veiklą vykdo dienos veiklos centras. Detalieji planai neparengti
2.3.2	Numatyti teritoriją naujo pastato, pritaikyto gyventi seniems žmonėms, statybai Kretingos rajono centrinėje dalyje vietą parenkant pagal socialinių programų nustatytus poreikius	TPD parengimas	KRSA, Socialinių reikalų ir sveikatos skyrius, Architektūros ir teritorijų planavimo skyrius	Savivaldybės biudžeto lėšos	2008	2020	Nepradėta vykdyti		-
2.3.3	Gyvenvietės bendrajame plane numatyti teritoriją naujo pastato VšĮ Kretingos pirminės sveikatos priežiūros centro Vydmantų ambulatorijai	TPD parengimas, statyba	KRSA, Socialinių reikalų ir sveikatos skyrius, Architektūros ir teritorijų planavimo skyrius, Statybos skyrius	Kita	2008	2020	Nepradėta vykdyti		-

Nr.	Priemonės pavadinimas	Laukiamų rezultatų aprašymas	Atsakingi vykdytojai (-as)	Finansavimo šaltinis	Įgyvendinimo pradžia	Įgyvendinimo pabaiga	Statusas	Įgyvendinimo data	Rezultato aprašymas
	statybai, rezervuojant plotą laisvame žemės fonde.								
2.3.4	Rezervuoti visuomenės poreikiams teritorijas, reikalingas objektams pagal galimą Lietuvos administracinio suskirstymo reformą, numatant savivaldybės administracijos kūrimą Salantuose.	Administracinio suskirstymo reforma	KRSA, Socialinių reikalų ir sveikatos skyrius, Architektūros ir teritorijų planavimo skyrius	Kita	2008	2020	Nepradėta vykdyti		-
2.3.5	Planuojamų statyti rajono senelių globos namų vietą (prie kelio Būtingė –Kretinga) tiksliau nustatyti parengiant specialųjį planą, koreguojant kultūros vertybės apsaugos zoną.	TPD parengimas Specialiojo plano parengimas, vykdymas.	KRSA, Socialinių reikalų ir sveikatos skyrius.	Savivaldybės biudžeto lėšos	2008	2020	Nepradėta vykdyti		-

TEIGIAMOS TENDENCIJOS:

1. Socialinės infrastruktūros sprendiniai vykdomi pagal gaunamą finansavimą. Dalis sprendinių deleguota į Kretingos rajono savivaldybės 2014–2020 metų plėtros planą.
2. Kretingos rajono savivaldybėje iš principo teikiamos visos reikalingos socialinės paslaugos. Veikia švietimo, kultūros, sveikatos, socialinės priežiūros ir rūpybos įstaigos. Socialinių paslaugų infrastruktūra yra vystoma pagal poreikį. Gerėja švietimo/ugdymo, sveikatos, socialinių paslaugų prieinamumas ir paslaugų kokybė.

NEIGIAMOS TENDENCIJOS:

1. Neigiami demografiniai rodikliai, nuolat mažėjantis gyventojų skaičius, demografinis senėjimas lemia socialinio aprūpinimo bei sveikatos priežiūros poreikio didėjimą.
2. Švietimo ir sveikatos apsaugos įstaigų tinklas patiria pertvarkas dėl mažėjančio gyventojų skaičiaus ir paslaugų kokybės siekio.

Nr.	Priemonės pavadinimas	Laukiamų rezultatų aprašymas	Atsakingi vykdytojai (-as)	Finansavimo šaltinis	Įgyvendinimo pradžia	Įgyvendinimo pabaiga	Statusas	Įgyvendinimo data	Rezultato aprašymas
3	KULTŪROS PAVELDO DALIES SPRENDINIŲ KONKRETIZAVIMAS				2008	2020	Įgyvendintos priemonės: 1 Vykdomos priemonės: 20 Nepradėtos vykdyti priemonės: 1 Neįgyvendintos priemonės: 0 Iš viso: 22		
3.1	Kultūros infrastruktūra				2008	2020	Įgyvendintos priemonės: 1 Vykdomos priemonės: 20 Nepradėtos vykdyti priemonės: 1 Neįgyvendintos priemonės: 0 Iš viso: 22		
3.1.1	BP siekiama nekilnojamojo kultūros paveldo vertybių išsaugojimo, didesnių jų pritaikymo visuomenės lankymui galimybių, kultūros ir gamtos paveldo apsaugos integralumo, išryškinant ir atskleidžiant istorines, architektūrines, urbanistines, mitologines bei kraštovaizdines vertes	Kultūros vertybių išsaugojimas, naudojant arba pritaikant jas naudoti pirminiu ar istoriškai susiklosčiusiu jam artimu arba tikslingai parinktu būdu; parengtas TPD, parengtos programos, kultūros vertybių pritaikymas lankymui. Deleguota į Kretingos rajono savivaldybės 2014–2020 metų plėtros planą. Prioritetas Nr.1; Tikslas Nr.1.2; Uždavinys Nr.1.2.2; priemonė: 1.2.2.4 Kultūros paveldo objektų apsauga ir pritaikymas kultūros poreikiams.	KRSA, Strateginio planavimo ir investicijų skyrius, Kultūros skyrius	Europos Sąjungos paramos ir valstybės biudžeto lėšos	2008	2020	Vykdoma		Nuolatos vykdoma priemonė. Nuolat rengiami TPD ir TP, įrengiama infrastruktūra 2020 m. vykdyta kultūros paveldo objektų būklės stebėseną

Nr.	Priemonės pavadinimas	Laukiamų rezultatų aprašymas	Atsakingi vykdytojai (-as)	Finansavimo šaltinis	Įgyvendinimo pradžia	Įgyvendinimo pabaiga	Statusas	Įgyvendinimo data	Rezultato aprašymas
3.1.2	Garantuoti Kurmaičių pilkapiui (kultūros vertybės kodas A1714) rezervinį apsaugos režimą, nevykdyti veiklos, galinčios sunaikinti mokslinius archeologinio objekto duomenis. Vienintelis kultūros paveldo objektas Kretingos rajone, kuriam kultūros ministro įsakymu taikomas rezervinis režimas	Rezervinio režimo tikslas – išsaugoti objektą, kad ateityje panaudojus didesnes mokslines galimybes ištyrinėti. Todėl šioje teritorijoje bet kokia ūkinė veikla draudžiama, archeologiniai ardomieji tyrimai negalimi. Deleguota į Kultūros paveldo apsaugos 2016-2020 m. programą.	KRSA, Strateginio planavimo ir investicijų skyrius, Kultūros skyrius	Europos Sąjungos paramos ir valstybės biudžeto lėšos	2008	2020	Vykdoma		2015-08-11 atlikta paveldo vertybės patikra
3.1.3	Archeologijos paveldo objektuose, kuriems nustatytas apsaugos tikslas - mokslinis pažinimas draudžiama bet kokia statyba ir žemės ūkio darbai. Moksliniam pažinimui saugomuose objektuose prieš vykdant bet kokius žemės judinimo darbus būtina atlikti archeologinius tyrinėjimus. Atliktų archeologinių tyrinėjimų	Vykdant žemės darbus archeologinių tyrimų ataskaitų parengimas. Deleguota į Kultūros paveldo apsaugos 2016-2020 m. programą.	KRSA. Strateginio planavimo ir investicijų skyrius, Kultūros skyrius	Europos Sąjungos paramos ir valstybės biudžeto lėšos	2008	2020	Vykdoma		Nuolat atliekami archeologiniai tyrimai. Kultūros paveldo apsaugos 2016-2018 m. programa

Nr.	Priemonės pavadinimas	Laukiamų rezultatų aprašymas	Atsakingi vykdytojai (-as)	Finansavimo šaltinis	Įgyvendinimo pradžia	Įgyvendinimo pabaiga	Statusas	Įgyvendinimo data	Rezultato aprašymas
	ataskaitos išvados apsprendžia tolesnės veiklos galimybes.								
3.1.4	Archeologijos paveldo objektams – piliakalniams taikyti kraštovaizdį formuojančius kirtimus, siekiant juos išryškinti iš bendros supančios aplinkos. Piliakalniai – reikšmingas kultūrinio kraštovaizdžio formantas. Numatyti lėšas želdinių kirtimo projektams rengti bei juos įgyvendinti.	Želdinių kirtimo projektų parengimas ir jų įgyvendinimas. Deleguota į Kultūros paveldo apsaugos 2016-2018 m. programą.	KRSA, Strateginio planavimo ir investicijų skyrius, Kultūros skyrius	Europos Sąjungos paramos ir valstybės biudžeto lėšos	2008	2020	Vykdoma		Kartenos ir Imbarės piliakalnių tvarkymo darbai. Įvykdyta pagal individualius apsaugos reglamentus ir projektus, nustatytą želdynų priežiūros tvarką Salantų regioninis parkas; Kultūros paveldo apsaugos 2013-2015 m. programa, Kretingos r. sav. administracija, Kartenos ir Imbarės seniūnijos
3.1.5	Archeologinio paveldo objektuose bei apsaugos zonose planuojamą veiklą vykdyti pagal parengtus kultūros paveldo specialiuosius planus (ir kitus galiojančius kultūros paveldo apsaugą reglamentuojančius teisės aktus). Kultūros paveldo specialieji planai detalizuos planuojamų	Kultūros paveldo specialiųjų planų parengimas. Deleguota į Kultūros paveldo apsaugos 2016-2018 m. programą.	KRSA, Strateginio planavimo ir investicijų skyrius, Kultūros skyrius	Europos Sąjungos paramos lėšos	2008	2020	Vykdoma		Vykdoma pagal individualius apsaugos reglamentus ir nustatytą želdynų priežiūros tvarką

Nr.	Priemonės pavadinimas	Laukiamų rezultatų aprašymas	Atsakingi vykdytojai (-as)	Finansavimo šaltinis	Įgyvendinimo pradžia	Įgyvendinimo pabaiga	Statusas	Įgyvendinimo data	Rezultato aprašymas
	teritorijų paveldosauginius reglamentus, nustatys fizinės bei vizualinės apsaugos pozonius bei jų reglamentus.								
3.1.6	Numatyti archeologinių paveldo objektų – piliakalnių lankymo galimybę, suformuojant privažiavimo, priėjimo kelius, įrengiant pakilimo takus, apžvalgos aikšteles. Tvarkybos programose, prioritetiniais išskirti šiuos objektus - Įpilties, Senosios Įpilties piliakalnį su gyvenvieta (NKV reg.Nr.A437K), Įpilties, Senosios Įpilties piliakalnį II, vad. Karių kalnu (NKV reg.Nr. A438), Imbarės piliakalnį su priešpilu ir gyvenvieta (NKV reg.Nr.A1710K).	Techninių projektų parengimas, siekiant užtikrinti keliamus archeologijos objektams apsaugos tikslus – mokslinį pažinimą bei saugojimą viešajam pažinimui ir naudojimui. Deleguota į Kultūros paveldo apsaugos 2016-2018 m. programą.	KRSA, Strateginio planavimo ir investicijų skyrius, Kultūros skyrius	Europos Sąjungos paramos ir valstybės biudžeto lėšos	2008	2020	Vykdoma		Vykdoma pagal individualius apsaugos reglamentus ir projektus, nustatytą želdynų priežiūros tvarką. Kretingos r. sav. administracija, Darbėnų ir Imbarės seniūnijos, Salantų regioninis parkas Kretingos r. sav. administracija, Darbėnų ir Imbarės seniūnijos, Salantų regioninis parkas
3.1.7	Senąsias kapines ir kapavietes saugoti viešajam pažinimui bei pagarbai. Sudaryti sąlygas visų	Nuolatinė priežiūra, sklypų suformavimas	KRSA, Strateginio planavimo ir investicijų skyrius, Kultūros skyrius	Savivaldybės biudžeto lėšos	2008	2020	Vykdoma		Vykdoma nuolatinė priežiūra, formuojami sklypai.

Nr.	Priemonės pavadinimas	Laukiamų rezultatų aprašymas	Atsakingi vykdytojai (-as)	Finansavimo šaltinis	Įgyvendinimo pradžia	Įgyvendinimo pabaiga	Statusas	Įgyvendinimo data	Rezultato aprašymas
	senųjų neveikiančių laidojimo vietų lankymo galimybei, paliekant priėjimo kelius, pastatant informacinius ženklus. Visas senąsias kapines tvarkyti pagal kapinių tvarkybą reglamentuojančius teisės aktus, numatyti lėšas neveikiančių kapinių priežiūrai.								
3.1.8	Įvykių vietas saugoti viešajam pažinimui ir naudojimui bei saugoti viešajai pagarbai. Viešąjį pažinimą bei pagarbą puoselėti per edukacines, pažintines priemones.	Nuolatinė priežiūra, sklypų suformavimas.	KRSA Strateginio planavimo ir investicijų skyrius, Kultūros skyrius	Europos Sąjungos paramos ir valstybės biudžeto lėšos	2008	2020	Vykdoma		Vykdoma nuolatinė priežiūra, formuojami sklypai
3.1.9	Užtikrinant viešojo pažinimo ir naudojimo bei saugojimo viešajai pagarbai apsaugos tikslus Viliaus Orvydo kūrybos ir kolekcijos vietai, vykdyti jos monitoringą. Sodybai, kurioje sukaupta V.Orvydo kūrinių kolekcija būtina užtikrinti pastovų	Nuolatinė priežiūra, galimybė viešam pažinimui, monitoringo parengimas. Deleguota į Kretingos rajono savivaldybės 2014–2020 metų plėtros planą. Prioritetas Nr.1; Tikslas Nr.1.2; Uždavinys Nr.1.2.2; priemonė: 1.2.2.4 Kultūros paveldo objektų apsauga ir	KRSA, Strateginio planavimo ir investicijų skyrius, Kultūros skyrius	Kita	2008	2020	Vykdoma		Vykdoma priežiūra, muziejus lankymui (privatus muziejus)

Nr.	Priemonės pavadinimas	Laukiamų rezultatų aprašymas	Atsakingi vykdytojai (-as)	Finansavimo šaltinis	Įgyvendinimo pradžia	Įgyvendinimo pabaiga	Statusas	Įgyvendinimo data	Rezultato aprašymas
	kūrybos objektų fiksavimą bei metodinę pagalbą, kaip reikšmingam turizmo traukos objektui.	pritaikymas kultūros poreikiams.							
3.1.10	Puoselėti ir skleisti regiono etnografinės tradicijas per etnoarchitektūrinių sodybų pritaikymą kaimo turizmui. Įtraukti Jakštaičių kaimą (kultūros vertybės kodas U48) bei kitas rajone esančias etnoarchitektūrines sodybas į turizmo lankytinus maršrutus.	Nuolatinė priežiūra, galimybė viešam pažinimui	KRSA, Strateginio planavimo ir investicijų skyrius, Kultūros skyrius	Europos Sąjungos paramos lėšos	2008	2020	Vykdoma		Juodupėnų, Jakštaičių, Narmantų kaimai įtraukti į lankytinus turistinius maršrutus
3.1.11	Etnoarchitektūrinių sodybų pritaikymo darbus vykdyti, kuo mažiau keičiant tradicinę išvaizdą bei kraštovaizdį. Užtikrinti, kad etnoarchitektūrinės sodybos išlaikytų bei puoselėtų regionui būdingą medžiagiškumą, apdailos dekorą, mažosios architektūros elementus.	Nuolatinė priežiūra.	KRSA Strateginio planavimo ir investicijų skyrius, Kultūros skyrius	Europos Sąjungos paramos ir valstybės biudžeto lėšos	2008	2020	Vykdoma		Vykdomas sodybų išlaikymas ir tvarkymas
3.1.12	Užtikrinti, kad kultūros vertybėse tvarkybos darbai, būtų vykdomi	Nuolatinė priežiūra	KRSA. Strateginio planavimo ir investicijų skyrius, Kultūros skyrius	Kita	2008	2020	Vykdoma		Vykdomas sodybų išlaikymas ir tvarkymas

Nr.	Priemonės pavadinimas	Laukiamų rezultatų aprašymas	Atsakingi vykdytojai (-as)	Finansavimo šaltinis	Įgyvendinimo pradžia	Įgyvendinimo pabaiga	Statusas	Įgyvendinimo data	Rezultato aprašymas
	pagal nustatytus apsaugos tikslus. Paveldo objektai: sodybos, monumentaliosios kūrybos objektai, jų priklausiniai esantys kaimo vietovėse ypač pažeidžiami pasikeitus savininkams, tradicijų tęstinumo, puoselėjimo lygmenyje.								Vykdoma nuolatinė priežiūra
3.1.13	Įkurtai Kretingos rajono kultūros paveldo vertinimo tarybai užtikrinti kultūros paveldo išsaugojimą, jį apskaitant, registruojant. Kretingos rajonas vienas iš kultūros paveldo skaitlingumu išsiskiriantis rajonas. Daliai objektų, registruotų Lietuvos Respublikos nekilnojamųjų kultūros vertybių registre, nėra patikslintos vertingosios savybės. Rajono paveldo vertinimo taryba įgalintų užtikrintų kultūros paveldo	Kultūros paveldo vertybių apskaita, registras. Deleguota į Kretingos rajono savivaldybės 2014–2020 metų plėtros planą. Prioritetas Nr.1; Tikslas Nr.1.2; Uždavinys Nr.1.2.2; priemonė: 1.2.2.4 Kultūros paveldo objektų apsauga ir pritaikymas kultūros poreikiams.	KRSA. Strateginio planavimo ir investicijų skyrius, Kultūros skyrius	Savivaldybės biudžeto lėšos	2008	2020	Vykdoma		Kultūros vertybių registre nuo 2008 metų įregistruotos 49 vertybės Kultūros vertybių registre įregistruota 184 objektų, kurių statusas – Valstybės saugomų; 82 objektai, kurių statusas - registrinis; 38 objektų, kurių statusas – paminklas; 2 objektai inicijuoti skelbti Valstybės saugomų

Nr.	Priemonės pavadinimas	Laukiamų rezultatų aprašymas	Atsakingi vykdytojai (-as)	Finansavimo šaltinis	Įgyvendinimo pradžia	Įgyvendinimo pabaiga	Statusas	Įgyvendinimo data	Rezultato aprašymas
	išsaugojimą (tiek regioniniu, tiek vietiniu lygiu.								
3.1.14	Inicijuoti objektų, kuriems taikoma pradinė apsauga, vertingųjų savybių patikslinimą, apsaugos reikšmingumo lygmens nustatymą. Parengus norminius dokumentus, registruoti kultūros vertybių registre.	Norminių dokumentų parengimas.	KRSA Strateginio planavimo ir investicijų skyrius, Kultūros skyrius	Europos Sąjungos paramos ir valstybės biudžeto lėšos	2008	2020	Vykdoma		Vykdomas nuolatinis apskaitos dokumentų tikslinimas, apsaugos zonų nustatymas. UK38861 Sauserių piliakalnis su gyvenvieta – inicijuotas skelbti Valstybės saugomu. UK37321 Iplities, Senosios Iplities piliakalnis II su priešpilniu - inicijuotas skelbti Valstybės saugomu.
3.1.15	Atlikti vertingųjų savybių patikslinimą buv. Laukžemės dvaro sodybai ir Žadeikių palivarkui. Parengti buv. Laukžemės dvaro sodybai tvarkybos reglamentą.	Vertingųjų savybių patikslinimas, tvarkybos reglamento parengimas	KRSA, Strateginio planavimo ir investicijų skyrius, Kultūros skyrius	Kita	2008	2020	Vykdoma		Tikslinamos vertingosios savybės. Kultūros paveldo departamentas. 2020 m. atlikta Kultūros paveldo vertybių stebėseną
3.1.16	Atlikti Mišučių (Nausodžio), Jokūbavo dvaro sodybų, Aukštkalvių palivarko sodybos vertingųjų savybių patikslinimą, nustatyti jų reikšmingumo lygmenis.	Vertingųjų savybių patikslinimas, reikšmingumo lygmens nustatymas.	KRSA, Strateginio planavimo ir investicijų skyrius, Kultūros skyrius	Kita	2008	2018	Įgyvendinta	2015-12-31	Patikslintos vertingosios savybės, nustatyti reikšmingumo lygmenys
3.1.17	Parengti siūlymus (galimybių studijas)	Galimybių studijų parengimas.	KRSA Strateginio planavimo ir investicijų skyrius,	Europos Sąjungos paramos ir	2008	2020	Nepradėta vykdyti		-

Nr.	Priemonės pavadinimas	Laukiamų rezultatų aprašymas	Atsakingi vykdytojai (-as)	Finansavimo šaltinis	Įgyvendinimo pradžia	Įgyvendinimo pabaiga	Statusas	Įgyvendinimo data	Rezultato aprašymas
	Gaudučių, Genčių (Žiogelių), Kašučių, Šalyno, Mažučių dvaro sodybų pritaikymo turizmui bei aktyviam poilsiui (struktūriniai fondai, etc.)		Kultūros skyrius	valstybės biudžeto lėšos					
3.1.18	Atlikti Salantų urbanistinio paminklo (UV-35) vertinimą. Patikslinti ribas, nustatyti išlikusių vertingųjų savybių pobūdį. Pagal saugojimo lygmens reikšmingumą rengti (inicijuoti rengimą) specialųjį paveldosauginį planą	Atlikti Salantų urbanistinio paminklo (UV-35) vertinimą. Patikslinti ribas, nustatyti išlikusių vertingųjų savybių pobūdį. Pagal saugojimo lygmens reikšmingumą rengti (inicijuoti rengimą) specialųjį paveldosauginį planą.	KRSA, Salantų urbanistinio paminklo paveldosauginio plano parengimas	Kita	2008	2020	Vykdoma		Patikslintos ribos, vertingosios savybės. 2019-06-05 LR ministro nutarimu Nr. 573 patvirtinta Salantų regioninio parko planavimo schema (ribų ir tvarkymo planai)
3.1.19	Užtikrinti kad Darbėnų urbanistinio paminklo (UV-7) bei Darbėnų dvaro sodybos planuojama veikla būtų vykdoma pagal parengtus paveldo apsaugą reglamentuojančius aktais.	Nuolatinė priežiūra.	KRSA Strateginio planavimo ir investicijų skyrius, Kultūros skyrius	Europos Sąjungos paramos ir valstybės biudžeto lėšos	2008	2020	Vykdoma		Planuojama veikla vykdoma pagal parengtus paveldo apsaugą reglamentuojančius aktus. Vykdoma nuolatinė priežiūra
3.1.20	Garantuoti vertingųjų savybių išsaugojimą, vykdant tvarkybos darbus dailės paveldo objektuose,	TPD parengimas. Deleguota į Kultūros paveldo apsaugos 2016-2018 m. programą.	KRSA, Strateginio planavimo ir investicijų skyrius, Kultūros skyrius	Europos Sąjungos paramos ir valstybės biudžeto lėšos	2008	2020	Vykdoma		Rengiami teritorijų planavimo dokumentai .Kultūros paveldo apsaugos 2016-2018 m. programa

Nr.	Priemonės pavadinimas	Laukiamų rezultatų aprašymas	Atsakingi vykdytojai (-as)	Finansavimo šaltinis	Įgyvendinimo pradžia	Įgyvendinimo pabaiga	Statusas	Įgyvendinimo data	Rezultato aprašymas
	kuriems taikoma pirminė apsauga. Dailės objektai, monumentai rengiant teritorijų detaliuosius planus turi būti įvertinti paveldosauginiu aspektu. Kretingos rajone yra 27 monumentaliosios dailės objektai, kuriems nustatytos teritorijos. Apsaugos tikslais monumentų sąrašai neskelbiami								Parengta Kultūros paveldo apsaugos 2019-2021 m. programa
3.1.21	Parengti kultūrinio turizmo maršrutus, informacinius bukletus apie lankytinus objektus.	Nuolatinė priežiūra.	KRSA Strateginio planavimo ir investicijų skyrius, Kultūros skyrius	Europos Sąjungos paramos ir valstybės biudžeto lėšos	2008	2020	Vykdoma		Rengiami kultūrinio turizmo maršrutai, informaciniai bukletai apie lankytinus objektus. 2019 m. įrengtas 21 informacinis stendas su Brailio raštu prie viešų turistinių objektų, parengtas ir suderintas kwlio ženklų Nr. 628 ir Nr. 629 įrengimo projektas. Įsigyta 10 informacinių dėžių
3.1.22	Propaguoti bei skatinti pažintinį turizmą vandens keliais, dviračiais.	Maršrutų planavimas ir nuolatinė priežiūra	KRSA. Strateginio planavimo ir investicijų skyrius, Vietinio ūkio ir turto valdymo skyrius, Kultūros skyrius	Europos Sąjungos paramos ir valstybės biudžeto lėšos	2008	2020	Vykdoma		Pažintinio turizmo skatinimas vandens keliais, dviračiais.

TEIGIAMOS TENDENCIJOS:

1. Vykdoma kultūros paveldo stebėseną. Patvirtinta nauja kultūros paveldo apsaugos programa 2018 m. gruodžio 20 d. tarybos sprendimu Nr. T2-331 „Dėl Kretingos rajono savivaldybės kultūros paveldo apsaugos 2019–2021 m. programos tvirtinimo“. Sudarytas etninės kultūros plėtros Kretingos rajone 2020 metų priemonių planas.
2. 2020 m. spalio 22 d. įsakymu Nr. A1-1086 „Dėl Kretingos rajono savivaldybės Nematerialaus kultūros paveldo vertybių sąvado nuostatų tvirtinimo“ patvirtinti Kretingos rajono savivaldybės Nematerialaus kultūros paveldo vertybių sąvado nuostatai. Kretingos rajono savivaldybė pradės sudaryti Kretingos rajono nematerialaus kultūros paveldo vertybių registrą, kurti vietinį šių vertybių bylų archyvą, kuris skatins tautos kultūros paveldo vertybių išsaugojimą.
3. Puoselėjami gamtos turizmo objektai. Įrengtas naujas miesto laisvalaikio parkas Kretingoje – Jauryklos parkas, sudaryti turizmo trasų informaciniai bukletai.

NEIGIAMOS TENDENCIJOS:

1. Dėl nepakankamai skiriamų lėšų, lėtai įgyvendinimai sprendiniai deleguoti į Kretingos rajono savivaldybės 2014–2020 metų plėtros planą ir į Kultūros paveldo apsaugos 2016-2018 m. programą.
2. BP kultūros paveldo teritorijose nenustatyti reglamentai, tai ypač aktualu atstatant sodybas bei kt. teritorijas.

Nr.	Priemonės pavadinimas	Laukiamų rezultatų aprašymas	Atsakingi vykdytojai (-as)	Finansavimo šaltinis	Įgyvendinimo pradžia	Įgyvendinimo pabaiga	Statusas	Įgyvendinimo data	Rezultato aprašymas
4	SUSISIEKIMO, PRAMONĖS IR LOGISTIKOS DALIES SPRENDINIŲ KONKRETIZAVIMAS				2008	2020	Įgyvendintos priemonės: 16 Vykdomos priemonės: 20 Nepradėtos vykdyti priemonės: 27 Neįgyvendintos priemonės: 0 Iš viso: 49		
4.1	Automobilių transporto srautų optimizavimas (paskirstymas) siekiant pagerinti susisiekimą ir užtikrinti eismo saugumą Kretingos rajone				2008	2020	Įgyvendintos priemonės: 2 Vykdomos priemonės: 2 Nepradėtos vykdyti priemonės: 7 Neįgyvendintos priemonės: 0 Iš viso: 11		
4.1.1	Parengti Darbėnų apvažiavimą (Apvažiavimo maršruto patikslinimui būtina parengti studiją ir ja remiantis rengti apvažiavimą esamų ir naujų kelių pagrindu. Siūlomas maršrutas- nuo krašto kelio Nr. 218 (Kretinga–Skuodas) ir Miško gatvės sankryžos; Miško gatvės, Miško gatvės ir Kašucių gatvės sankryža ir nuo šios sankryžos esamu keliu į šiaurę link Vaineikių gatvės, nuo Vaineikių gatvės tuo pačiu	Projektavimas, statyba	KRSA Strateginio planavimo ir investicijų skyrius, Vietinio ūkio ir turto valdymo skyrius; UAB „Klaipėdos regiono keliai“ Kretingos kelių tarnyba	Kita	2008	2020	Nepradėta vykdyti		-

Nr.	Priemonės pavadinimas	Laukiamų rezultatų aprašymas	Atsakingi vykdytojai (-as)	Finansavimo šaltinis	Įgyvendinimo pradžia	Įgyvendinimo pabaiga	Statusas	Įgyvendinimo data	Rezultato aprašymas
	keliu į šiaurę įsijungiant į Vilties gatvę								
4.1.2	Darbėnuose: Gatvių atnaujinimas Darbėnų vakarinėje miesto dalyje pagal geležinkelio liniją Kretinga-Skuodas (krašto kelio Nr. 218 (Kretinga–Skuodas) pagal geležinkelį link KT1010, taip pat pagal geležinkelį link Vilties gatvės.	Projektavimas, statyba Deleguota į Kretingos rajono savivaldybės 2014–2020 metų plėtros planą. Prioritetas Nr.2; Tikslas Nr.2.1; Uždavinys Nr.2.1.2; priemonė: 2.1.2.1 Savivaldybės kelių ir gatvių kokybės didinimas.	KRSA Strateginio planavimo ir investicijų skyrius, Vietinio ūkio ir turto valdymo skyrius; UAB „Klaipėdos regiono keliai“ Kretingos kelių tarnyba	Kita	2008	2020	Vykdoma		Darbėnų mstl., 2020 m. krašto kelio Nr. 218 (Kretinga–Skuodas) dalyje įrengti šaligatviai atnaujinta kelio Nr. 218 dangana nuo geležinkelio pervažos 200 m.
4.1.3	Salantuose: Susisiekimo objektų plėtrą Salantų regioninio parko teritorijoje vykdyti pagal SRP tvarkymo planą. (Rekomenduojama Salantų mieste perkelti autobuso sustojimo aikštelę į naują vietą, atlaisvinant esamą miesto turgui)	Projektavimas, statyba	KRSA Strateginio planavimo ir investicijų skyrius, Vietinio ūkio ir turto valdymo skyrius; UAB „Klaipėdos regiono keliai“ Kretingos kelių tarnyba	Kita	2008	2020	Vykdoma		Salantų m. 2020 m. pastatyta nauja autobusų stotis buvusios stoties vietoje bei sutvarkytos gatvės, vykdamas gyvenviečių projektą
4.1.4	Vydmantuose: Įrengti Palangos apvažiavimą, sujungiant magistralinį kelią Klaipėda–Liepoja A13 nauja kelio atkarpa nuo Vydmantų viaduko iki Palangos oro uosto.	Parengtas projektas; Statyba Deleguota į Kretingos rajono savivaldybės 2014–2020 metų plėtros planą. Prioritetas Nr.2; Tikslas Nr.2.1; Uždavinys Nr.2.1.2; priemonė: 2.1.2.1 Savivaldybės kelių ir gatvių	KRSA Strateginio planavimo ir investicijų skyrius, Vietinio ūkio ir turto valdymo skyrius; UAB „Klaipėdos regiono keliai“ Kretingos kelių tarnyba	Europos Sąjungos paramos lėšos	2008	2018	Įgyvendinta	2015-12-31	2015 metais nutiestas magistralinis kelias A13 Klaipėda-Liepoja (Palangos aplinkkelis) ruožas nuo 24,395 iki 26,882 km.

Nr.	Priemonės pavadinimas	Laukiamų rezultatų aprašymas	Atsakingi vykdytojai (-as)	Finansavimo šaltinis	Įgyvendinimo pradžia	Įgyvendinimo pabaiga	Statusas	Įgyvendinimo data	Rezultato aprašymas
		kokybės didinimas.							
4.1.5	Vydmantuose: Įrengti reguliuojamą sankryžą magistralinio kelio Šiauliai–Palanga A11 susikirtime su Verslininkų gatve	Projektavimas; Statyba. Deleguota į Kretingos rajono savivaldybės 2014–2020 metų plėtros planą. Prioritetas Nr.2; Tikslas Nr.2.1; Uždavinys Nr.2.1.2; priemonė: 2.1.2.1 Savivaldybės kelių ir gatvių kokybės didinimas.	KRSA Strateginio planavimo ir investicijų skyrius, Vietinio ūkio ir turto valdymo skyrius; UAB „Klaipėdos regiono keliai“ Kretingos kelių tarnyba	Kita	2008	2020	Nepradėta vykdyti		-
4.1.6	Kartenoje: Įrengti pėsčiųjų perėją per magistralinį kelią A11.	Projektavimas; Statyba. Deleguota į Kretingos rajono savivaldybės 2014–2020 metų plėtros planą. Prioritetas Nr.2; Tikslas Nr.2.1; Uždavinys Nr.2.1.2; priemonės: 2.1.2.1 Savivaldybės kelių ir gatvių kokybės didinimas; 2.1.2.3 Eismo saugumo priemonių keliuose diegimas.	KRSA Strateginio planavimo ir investicijų skyrius, Vietinio ūkio ir turto valdymo skyrius; UAB „Klaipėdos regiono keliai“ Kretingos kelių tarnyba	Savivaldybės biudžeto lėšos	2008	2018	Įgyvendinta	2015-12-31	Perėja įrengta.
4.1.7	Kartenoje: Išplatinti magistralinį kelią A11 Šiauliai-Palanga miesto teritorijoje, įrengiant įvažiuojamąsias ir	Projektavimas; Statyba. Deleguota į Kretingos rajono savivaldybės 2014–2020 metų plėtros planą. Prioritetas Nr.2;	KRSA Strateginio planavimo ir investicijų skyrius, Vietinio ūkio ir turto valdymo skyrius; UAB „Klaipėdos regiono keliai“ Kretingos kelių	Kita	2008	2020	Nepradėta vykdyti		-

Nr.	Priemonės pavadinimas	Laukiamų rezultatų aprašymas	Atsakingi vykdytojai (-as)	Finansavimo šaltinis	Įgyvendinimo pradžia	Įgyvendinimo pabaiga	Statusas	Įgyvendinimo data	Rezultato aprašymas
	greitėjimo juostas, triukšmo slopinimo įrenginius.	Tikslas Nr.2.1; Uždavinys Nr.2.1.2; priemonė: 2.1.2.1 Savivaldybės kelių ir gatvių kokybės didinimas.	tarnyba						
4.1.8	Kūlpėnuose: Parengti viaduko su estakada įrengimui per geležinkelį Kretinga-Šiauliai miestelio teritorijoje (arba prie miestelio) studija.	Projektavimas; Statyba. Deleguota į Kretingos rajono savivaldybės 2014–2020 metų plėtros planą. Prioritetas Nr.2; Tikslas Nr.2.1; Uždavinys Nr.2.1.2; priemonė: 2.1.2.1 Savivaldybės kelių ir gatvių kokybės didinimas.	KRSA Strateginio planavimo ir investicijų skyrius, Vietinio ūkio ir turto valdymo skyrius; UAB „Klaipėdos regiono keliai“ Kretingos kelių tarnyba	Kita	2008	2020	Nepradėta vykdyti		-
4.1.9	Kūlpėnuose: Kūlpėnų šiaurietinėje dalyje įrengti aplinkkelį pastatant viaduką per geležinkelį Kretinga-Šiauliai remiantis studijos išvadomis.	Projektavimas; Statyba. Deleguota į Kretingos rajono savivaldybės 2014–2020 metų plėtros planą. Prioritetas Nr.2; Tikslas Nr.2.1; Uždavinys Nr.2.1.2; priemonė: 2.1.2.1 Savivaldybės kelių ir gatvių kokybės didinimas	KRSA Strateginio planavimo ir investicijų skyrius, Vietinio ūkio ir turto valdymo skyrius; UAB „Klaipėdos regiono keliai“ Kretingos kelių tarnyba	Europos Sąjungos paramos lėšos	2008	2020	Nepradėta vykdyti		-
4.1.10	Kūlpėnuose: Įrengti šiaurinį Kūlpėnų aplinkkelį. Kryptis–Kretinga-Salantai. Kelio kategorija–rajoninės reikšmės	Projektavimas; Statyba. Deleguota į Kretingos rajono savivaldybės 2014–2020 metų plėtros planą.	KRSA Strateginio planavimo ir investicijų skyrius, Vietinio ūkio ir turto valdymo skyrius; UAB „Klaipėdos regiono keliai“	Europos Sąjungos paramos ir valstybės biudžeto lėšos	2008	2020	Nepradėta vykdyti		-

Nr.	Priemonės pavadinimas	Laukiamų rezultatų aprašymas	Atsakingi vykdytojai (-as)	Finansavimo šaltinis	Įgyvendinimo pradžia	Įgyvendinimo pabaiga	Statusas	Įgyvendinimo data	Rezultato aprašymas
	kelias. Tiksliesnio maršruto parinkimui–parengti studiją.	Prioritetas Nr.2; Tikslas Nr.2.1; Uždavinys Nr.2.1.2; priemonė: 2.1.2.1 Savivaldybės kelių ir gatvių kokybės didinimas.	Kretingos kelių tarnyba						
4.1.11	Jokūbave: Įrengti Jokūbavo apvažiavimą iš pietinės miestelio dalies pusės. Apvažiavimo įrengimo maršrutui parinkti atlikti studiją.	Projektavimas; Statyba. Deleguota į Kretingos rajono savivaldybės 2014–2020 metų plėtros planą. Prioritetas Nr.2; Tikslas Nr.2.1; Uždavinys Nr.2.1.2; priemonė: 2.1.2.1 Savivaldybės kelių ir gatvių kokybės didinimas.	KRSA Strateginio planavimo ir investicijų skyrius, Vietinio ūkio ir turto valdymo skyrius; UAB „Klaipėdos regiono keliai“ Kretingos kelių tarnyba	Europos Sąjungos paramos lėšos	2008	2020	Nepradėta vykdyti		-
4.2	Esamų automobilių kelių ir gatvių tinklų būklės pagerinimas Kretingos rajone				2008	2020	Įgyvendintos priemonės: 12 Vykdamos priemonės: 3 Nepradėtos vykdyti priemonės: 11 Neįgyvendintos priemonės: 0 Iš viso: 26		
4.2.1	Praplėsti magistralinį kelią A11 (Šiauliai-Palanga) iki 4 juostų Kartenos ir Vydmantų miesteliuose.	Projektavimas; Statyba. Deleguota į Kretingos rajono savivaldybės 2014–2020 metų plėtros planą. Prioritetas Nr.2; Tikslas Nr.2.1; Uždavinys Nr.2.1.2; priemonė: 2.1.2.1 Savivaldybės kelių ir gatvių kokybės didinimas.	KRSA Strateginio planavimo ir investicijų skyrius, Vietinio ūkio ir turto valdymo skyrius; UAB „Klaipėdos regiono keliai“ Kretingos kelių tarnyba	Kita	2008	2020	Nepradėta vykdyti		-

Nr.	Priemonės pavadinimas	Laukiamų rezultatų aprašymas	Atsakingi vykdytojai (-as)	Finansavimo šaltinis	Įgyvendinimo pradžia	Įgyvendinimo pabaiga	Statusas	Įgyvendinimo data	Rezultato aprašymas
4.2.2	Atnaujinti gatves, įrengti šaligatvius ir dviračių takus, patobulinti dangas (iki 30 km, neskaitant magistralinių ir rajoninių kelių, kertančių miestelius ir gyvenvietes).	Projektavimas; Statyba. Deleguota į Kretingos rajono savivaldybės 2014–2020 metų plėtros planą. Prioritetas Nr.2; Tikslas Nr.2.1; Uždavinys Nr.2.1.2; priemonė: 2.1.2.1 Savivaldybės kelių ir gatvių kokybės didinimas.	KRSA Strateginio planavimo ir investicijų skyrius, Vietinio ūkio ir turto valdymo skyrius; UAB „Klaipėdos regiono keliai“ Kretingos kelių tarnyba	Europos Sąjungos paramos ir valstybės biudžeto lėšos	2008	2020	Vykdoma		2019 m. išasfaltuota: Žalioji g. Rubulių k. – 0,734 km; Taikos g., Salantų m. – 0,237 km; Laukų g., Laivių k.-0,367 km; Sodininkų g., Kretingsodžio k. – 0,696 km; Kaimelio g., Kretingsodžio k. – 0,386 km; rajono gyvenvietėse atnaujinta asfaltbetonio danga 2,437 km. 2018 m. rajono gyvenvietėse atnaujinta asfaltbetonio danga 1,938 km. 2017 m. išasfaltuota ir įrengta šaligatvis Atžalyno g., Vydmantų k.-0,226 km; rajono gyvenvietėse atnaujinta asfaltbetonio danga 2,544 km.
4.2.3	Atlikti studiją dėl vietinių ir miško kelių būklės įvertinimo ir jų atnaujinimo galimybių.	Studijos atlikimas	KRSA Strateginio planavimo ir investicijų skyrius, Vietinio ūkio ir turto valdymo skyrius; UAB „Klaipėdos regiono keliai“ Kretingos kelių tarnyba	Savivaldybės biudžeto lėšos	2008	2020	Nepradėta vykdyti		-
4.2.4	Atnaujinti rajoninį kelią Nr. 2312 (Kretinga–Raguviškiai).	parengtas projektas; Satyba	KRSA Strateginio planavimo ir investicijų skyrius, Vietinio ūkio ir turto valdymo skyrius; UAB „Klaipėdos regiono keliai“ Kretingos kelių tarnyba	Kita	2008	2018	Įgyvendinta	2011-12-31	Atnaujintas 2011 m.

Nr.	Priemonės pavadinimas	Laukiamų rezultatų aprašymas	Atsakingi vykdytojai (-as)	Finansavimo šaltinis	Įgyvendinimo pradžia	Įgyvendinimo pabaiga	Statusas	Įgyvendinimo data	Rezultato aprašymas
4.2.5.	Atnaujinti rajoninį kelią Nr. 2317 (Vydmantai–Pryšmančiai).	Projektavimas; Statyba. Deleguota į Kretingos rajono savivaldybės 2014–2020 metų plėtros planą. Prioritetas Nr.2; Tikslas Nr.2.1; Uždavinys Nr.2.1.2; priemonė: 2.1.2.1 Savivaldybės kelių ir gatvių kokybės didinimas.	KRSA Strateginio planavimo ir investicijų skyrius, Vietinio ūkio ir turto valdymo skyrius; UAB „Klaipėdos regiono keliai“ Kretingos kelių tarnyba	Kita	2008	2020	Nepradėta vykdyti		-
4.2.6	Atnaujinti patobulintą kelio dangą atkarpoje Rūdaičiai–Kretingsodis.	Projektavimas; Statyba. Deleguota į Kretingos rajono savivaldybės 2014–2020 metų plėtros planą. Prioritetas Nr.2; Tikslas Nr.2.1; Uždavinys Nr.2.1.2; priemonė: 2.1.2.1 Savivaldybės kelių ir gatvių kokybės didinimas.	KRSA Strateginio planavimo ir investicijų skyrius, Vietinio ūkio ir turto valdymo skyrius; UAB „Klaipėdos regiono keliai“ Kretingos kelių tarnyba	Savivaldybės biudžeto lėšos	2008	2020	Nepradėta vykdyti		-
4.2.7	Patobulinti rajoninio kelio Grūšlaukė-Salantai (Nr. 2305) dangą.	Parengtas projektas; statyba	KRSA Strateginio planavimo ir investicijų skyrius, Vietinio ūkio ir turto valdymo skyrius; UAB „Klaipėdos regiono keliai“ Kretingos kelių tarnyba	Europos Sąjungos paramos lėšos	2008	2018	Įgyvendinta	2008-12-31	Įrengta 2008 m.
4.2.8	Patobulinti rajoninio kelio Leliūnai-Juodupėnai-Erlėnai (Nr. 2318) dangą.	Parengtas projektas; Statyba.	KRSA Strateginio planavimo ir investicijų skyrius, Vietinio ūkio ir turto valdymo skyrius; UAB „Klaipėdos regiono keliai“ Kretingos kelių tarnyba	Kita	2008	2018	Įgyvendinta	2008-12-31	Įrengta 2008 m. (iki 4,5 km)

Nr.	Priemonės pavadinimas	Laukiamų rezultatų aprašymas	Atsakingi vykdytojai (-as)	Finansavimo šaltinis	Įgyvendinimo pradžia	Įgyvendinimo pabaiga	Statusas	Įgyvendinimo data	Rezultato aprašymas
4.2.9	Patobulinti rajoninio kelio Laiviai-Notėnai (Nr. 2704) dangą Kretingos rajono teritorijoje	Parengtas projektas, statyba	KRSA Strateginio planavimo ir investicijų skyrius, Vietinio ūkio ir turto valdymo skyrius; UAB „Klaipėdos regiono keliai“ Kretingos kelių tarnyba	Kita	2008	2018	Įgyvendinta	2010-12-31	Įrengta 2010 m.
4.2.10	Patobulinti vietinės reikšmės kelio Vydmantai–Girkaliai (KT0643) dangą.	Projektavimas; Statyba. Deleguota į Kretingos rajono savivaldybės 2014–2020 metų plėtros planą. Prioritetas Nr.2; Tikslas Nr.2.1; Uždavinys Nr.2.1.2; priemonė: 2.1.2.1 Savivaldybės kelių ir gatvių kokybės didinimas.	KRSA Strateginio planavimo ir investicijų skyrius, Vietinio ūkio ir turto valdymo skyrius; UAB „Klaipėdos regiono keliai“ Kretingos kelių tarnyba	Kita	2008	2020	Nepradėta vykdyti		-
4.2.11	Patobulinti rajoninio kelio Raguviškiai–Jokūbavas (Nr. 2316) dangą.	Parengtas projektas; Statyba.	KRSA Strateginio planavimo ir investicijų skyrius, Vietinio ūkio ir turto valdymo skyrius; UAB „Klaipėdos regiono keliai“ Kretingos kelių tarnyba	Kita	2008	2018	Įgyvendinta	2011-12-31	Įrengta 2011 m.
4.2.12	Patobulinti rajoninio kelio Nr. 2212 (kelias link Triušelių) atkarpoje tarp krašto kelio Klaipėda-Kretinga (Nr. 168) ir vietinės reikšmės	Projektavimas; Statyba. Deleguota į Kretingos rajono savivaldybės 2014–2020 metų plėtros planą. Prioritetas Nr.2; Tikslas Nr.2.1;	KRSA Strateginio planavimo ir investicijų skyrius, Vietinio ūkio ir turto valdymo skyrius; UAB „Klaipėdos regiono keliai“ Kretingos kelių tarnyba	Kita	2008	2020	Nepradėta vykdyti		Tik planuojama 2021 m.

Nr.	Priemonės pavadinimas	Laukiamų rezultatų aprašymas	Atsakingi vykdytojai (-as)	Finansavimo šaltinis	Įgyvendinimo pradžia	Įgyvendinimo pabaiga	Statusas	Įgyvendinimo data	Rezultato aprašymas
	kelio Nr. KT1408 (link Petreikių) dangas.	Uždavinys Nr.2.1.2; priemonė: 2.1.2.1 Savivaldybės kelių ir gatvių kokybės didinimas.							
4.2.13	Patobulinti vietinės reikšmės kelių KT1408 (Toliai-Petreikiai), KT1406 (Slučkai-Dupulčiai), tarp Vydmantų ir Rūdaičių KT0607, atkarpą tarp Kiauleikių (KT0603) ir vietinės reikšmės kelio KT0601, kelio KT0649 dangas.	Projektavimas; Statyba. Deleguota į Kretingos rajono savivaldybės 2014–2020 metų plėtros planą. Prioritetas Nr.2; Tikslas Nr.2.1; Uždavinys Nr.2.1.2; priemonė: 2.1.2.1 Savivaldybės kelių ir gatvių kokybės didinimas.	KRSA Strateginio planavimo ir investicijų skyrius, Vietinio ūkio ir turto valdymo skyrius; UAB „Klaipėdos regiono keliai“ Kretingos kelių tarnyba	Savivaldybės biudžeto lėšos	2008	2020	Nepradėta vykdyti		-
4.2.14	Patobulinti vietinės reikšmės kelio KT0275 dangą (kelias link Salantų iš pietinės dalies).	Parengtas projektas; Statyba.	KRSA Strateginio planavimo ir investicijų skyrius, Vietinio ūkio ir turto valdymo skyrius; UAB „Klaipėdos regiono keliai“ Kretingos kelių tarnyba	Savivaldybės biudžeto lėšos	2008	2018	Įgyvendinta	2014-12-31	Danga patobulinta
4.2.15	Patobulinti kelio atkarpą tarp Kiauleikių (KT0603) ir vietinės reikšmės kelio KT0601 dangas.	Parengtas projektas; Statyba.	KRSA Strateginio planavimo ir investicijų skyrius, Vietinio ūkio ir turto valdymo skyrius; UAB „Klaipėdos regiono keliai“ Kretingos kelių tarnyba	Savivaldybės biudžeto lėšos	2008	2018	Įgyvendinta	2014-12-31	Kiauleikių g. paklota ištininė asfalto danga
4.2.16	Patobulinti rajoninio kelio Darbėnai–	Parengtas projektas; Statyba.	KRSA Strateginio planavimo ir investicijų skyrius,	Savivaldybės biudžeto lėšos	2008	2018	Įgyvendinta	2011-12-31	2011 m. įrengta juoda danga 14,68 ÷ 15,37 km

Nr.	Priemonės pavadinimas	Laukiamų rezultatų aprašymas	Atsakingi vykdytojai (-as)	Finansavimo šaltinis	Įgyvendinimo pradžia	Įgyvendinimo pabaiga	Statusas	Įgyvendinimo data	Rezultato aprašymas
	Kulūpėnai 2306 dangą		Vietinio ūkio ir turto valdymo skyrius; UAB „Klaipėdos regiono keliai“ Kretingos kelių tarnyba						
4.2.17	Patobulinti rajoninio kelio Nr. 2310 dangas atkarpoje Darbėnai–Laužemė–Įpiltis.	Parengtas projektas; Statyba.	KRSA Strateginio planavimo ir investicijų skyrius, Vietinio ūkio ir turto valdymo skyrius; UAB „Klaipėdos regiono keliai“ Kretingos kelių tarnyba	Kita	2008	2018	Įgyvendinta	2011-12-31	Įrengta juoda danga 2011 m. - 0,73 ÷ 5,73 km; 2012 m. – 8,6 ÷ 9,8 km
4.2.18	Patobulinti rajoninio kelio Nr.2324 dangą Tuzai–Žeimiai;	Projektavimas; Statyba. Deleguota į Kretingos rajono savivaldybės 2014–2020 metų plėtros planą. Prioritetas Nr.2; Tikslas Nr.2.1; Uždavinys Nr.2.1.2; priemonė: 2.1.2.1 Savivaldybės kelių ir gatvių kokybės didinimas.	KRSA Strateginio planavimo ir investicijų skyrius, Vietinio ūkio ir turto valdymo skyrius; UAB „Klaipėdos regiono keliai“ Kretingos kelių tarnyba	Kita	2008	2018	Įgyvendinta	2018	LAKD 2018 m. patobulino dangą per Žeimių ir Tuzų kaimų ribas
4.2.19	Įrengti naujus žvyrkelius: Įrengti vietinės reikšmės kelią KT0624 (nuo Kvecių) sujungiant su magistraliniu keliu A11; Įrengti kelią sujungiant vietinės reikšmės kelio KT0238 atkarpas (Imbarės	Projektavimas; Statyba. Deleguota į Kretingos rajono savivaldybės 2014–2020 metų plėtros planą. Prioritetas Nr.2; Tikslas Nr.2.1; Uždavinys Nr.2.1.2; priemonė: 2.1.2.1 Savivaldybės	KRSA Strateginio planavimo ir investicijų skyrius, Vietinio ūkio ir turto valdymo skyrius; UAB „Klaipėdos regiono keliai“ Kretingos kelių tarnyba	Savivaldybės biudžeto lėšos	2008	2020	Nepradėta vykdyti		-

Nr.	Priemonės pavadinimas	Laukiamų rezultatų aprašymas	Atsakingi vykdytojai (-as)	Finansavimo šaltinis	Įgyvendinimo pradžia	Įgyvendinimo pabaiga	Statusas	Įgyvendinimo data	Rezultato aprašymas
	seniūnija); Įrengti vietinės reikšmės kelią KT0610 sujungiant keliu Kretinga-Užpelkiai (Nr. 2308); Įrengti kelią Darbėnai-Šventoji pagal numatomą geležinkelio liniją; Įrengti kelią sujungiant vietinės reikšmės kelius KT0620 ir KT0601.	kelių ir gatvių kokybės didinimas.							
4.2.20	Atnaujinti žvyrkelių vietinės reikšmės keliuose maršrutu: Kurmaičiai–Tūbausiai–Genčiai–Žiogeliai (KT0660, KT0655 ir KT0663); KT0623 (Rūdaičiai–Kveciai); KT0611 ir KT0614; KT0726; KT0688 bei kelyje Pryšmančiai–Liepynė KT0639; KT0608 (Kiauleikiai–Kveciai) ir KT0630 (Dimitravas–Daubėnai); KT0680 (privažiuojamas kelias prie Pilsupio nuo Kurmaičių) ir KT0664 (privažiuojamas kelias prie Klibių); KT0675 (Klibiai–Daktarai); KT0668	Projektavimas; Statyba. Deleguota į Kretingos rajono savivaldybės 2014–2020 metų plėtros planą. Prioritetas Nr.2; Tikslas Nr.2.1; Uždavinys Nr.2.1.2; priemonė: 2.1.2.1 Savivaldybės kelių ir gatvių kokybės didinimas.	KRSA Strateginio planavimo ir investicijų skyrius, Vietinio ūkio ir turto valdymo skyrius; UAB „Klaipėdos regiono keliai“ Kretingos kelių tarnyba	Europos Sąjungos paramos lėšos	2008	2020	Nepradėta vykdyti		-

Nr.	Priemonės pavadinimas	Laukiamų rezultatų aprašymas	Atsakingi vykdytojai (-as)	Finansavimo šaltinis	Įgyvendinimo pradžia	Įgyvendinimo pabaiga	Statusas	Įgyvendinimo data	Rezultato aprašymas
4.2.21	Atnaujinti žvyrkelių rajoninių kelių atkarpose: Nr. 2323 (Darbėnai–Vaineikiai), Nr. 2315; (Šukė–Voveraičiai); Slučkai-Daktarai (Nr. 2331).	Projektavimas; Statyba. Deleguota į Kretingos rajono savivaldybės 2014–2020 metų plėtros planą. Prioritetas Nr.2; Tikslas Nr.2.1; Uždavinys Nr.2.1.2; priemonė: 2.1.2.1 Savivaldybės kelių ir gatvių kokybės didinimas.	KRSA Strateginio planavimo ir investicijų skyrius, Vietinio ūkio ir turto valdymo skyrius; UAB „Klaipėdos regiono keliai“ Kretingos kelių tarnyba	Savivaldybės biudžeto lėšos	2008	2020	Vykdoma		LAKD kelią Nr. 2315 Šukė–Voveraičiai išsalfatavo
4.2.22	Įrengti mažąsias žiedines sankryžas Užpelkiuose (rajoninių kelių Užpelkiai-Kretinga Nr. 2308 ir Palanga-Lazdininkai Nr. 2309 susikirtime); Lazdininkuose (rajoninių kelių Šventoji-Darbėnai Nr. 2304 ir Palanga-Lazdininkai Nr. 2309 susikirtime).	Projektavimas; Statyba. Deleguota į Kretingos rajono savivaldybės 2014–2020 metų plėtros planą. Prioritetas Nr.2; Tikslas Nr.2.1; Uždavinys Nr.2.1.2; priemonė: 2.1.2.1 Savivaldybės kelių ir gatvių kokybės didinimas.	KRSA Strateginio planavimo ir investicijų skyrius, Vietinio ūkio ir turto valdymo skyrius; UAB „Klaipėdos regiono keliai“ Kretingos kelių tarnyba	Kita	2008	2020	Nepradėta vykdyti		-
4.2.23	Rekonstruoti kelio atkarpa: Klaipėda-Kretinga Nr. 168 (tilto per Tenžės upę prieigose), kelio Baubliai–Budriai Nr. 2314 atkarpoje, kuri ribojasi su Minijos upe ir kelio Kartena-Salantai Nr. 226 atkarpoje	Parengtas projektas; Statyba.	KRSA Strateginio planavimo ir investicijų skyrius, Vietinio ūkio ir turto valdymo skyrius; UAB „Klaipėdos regiono keliai“ Kretingos kelių tarnyba	Savivaldybės biudžeto lėšos	2008	2020	Vykdoma		2016 m. atnaujinta juoda danga kelyje Nr. 226 Kartena – Kūlupėnai – Salantai nuo 8,51 km iki 16,86 km

Nr.	Priemonės pavadinimas	Laukiamų rezultatų aprašymas	Atsakingi vykdytojai (-as)	Finansavimo šaltinis	Įgyvendinimo pradžia	Įgyvendinimo pabaiga	Statusas	Įgyvendinimo data	Rezultato aprašymas
	tarp Barzdžių ir Salantų, iki kelio Grūšlaukė-Salantai Nr. 2311) užliejamose vietose.								
4.2.24	Rūdaičiuose įrengti greičio mažinimo kalnelius ties mokykla	Parengtas projektas; Statyba.	KRSA Strateginio planavimo ir investicijų skyrius, Vietinio ūkio ir turto valdymo skyrius; UAB „Klaipėdos regiono keliai“ Kretingos kelių tarnyba	Europos Sąjungos paramos lėšos	2008	2018	Įgyvendinta	2014-12-31	Kalneliai įrengti
4.2.25	Kretingsodyje įrengti perėją bei greičio mažinimo kalnelius Sodžiaus gatvėje ties parduotuve.	Parengtas projektas; Statyba.	KRSA Strateginio planavimo ir investicijų skyrius, Vietinio ūkio ir turto valdymo skyrius; UAB „Klaipėdos regiono keliai“ Kretingos kelių tarnyba	Europos Sąjungos paramos lėšos	2008	2018	Įgyvendinta	2015-12-31	Kalneliai įrengti 2015 m.
4.2.26	Pralaidų Pilsupio bei Skroblupio upeliams rekonstrukcija.	KRSA Strateginio planavimo ir investicijų skyrius, Vietinio ūkio ir turto valdymo skyrius; UAB „Klaipėdos regiono keliai“ Kretingos kelių tarnyba	Strateginio planavimo ir investicijų skyrius, Vietinio ūkio ir turto valdymo skyrius.	Kita	2008	2020	Nepradėta vykdyti		-
4.3	Rajono dviračių, pėsčiųjų takų bei vandens kelių tinklo atnaujinimas ir išplėtojimas Kretingos rajone				2008	2020	Įgyvendintos priemonės: 0 Vykdomos priemonės: 0 Nepradėtos vykdyti priemonės: 4 Neįgyvendintos priemonės: 0 Iš viso: 4		

Nr.	Priemonės pavadinimas	Laukiamų rezultatų aprašymas	Atsakingi vykdytojai (-as)	Finansavimo šaltinis	Įgyvendinimo pradžia	Įgyvendinimo pabaiga	Statusas	Įgyvendinimo data	Rezultato aprašymas
4.3.1	Įrengti dviračių takus atkarpose nuo šalia A13 (Klaipėda-Liepoja) įrengto dviračių tako pagal 2309 kelią iki Lazdininkų ir pagal kelią 2304 iki Darbėnų; Raguviškiai-Kartena (pagal kelius KT1418 ir KT1419); nuo Mikoliškių iki Budrių pagal rajoninį kelią Nr. 2222; pagal rajoninį kelią Nr. 3213 nuo Lubių iki Kartenos aerodromo; nuo Kartenos iki Salantų maršrutu: pagal kelius KT0825, KT0826 iki Kūlupėnų, toliau pagal krašto kelią Nr. 226 iki Salantų.	Projektavimas; Statyba. Deleguota į Kretingos rajono savivaldybės 2014–2020 metų plėtros planą. Prioritetas Nr.2; Tikslas Nr.2.1; Uždavinys Nr.2.1.2; priemonės: 2.1.3.1 Dviračių takų sistemos sukūrimas.	KRSA Strateginio planavimo ir investicijų skyrius, Vietinio ūkio ir turto valdymo skyrius; UAB „Klaipėdos regiono keliai“ Kretingos kelių tarnyba	Savivaldybės biudžeto lėšos	2008	2020	Nepradėta vykdyti		-
4.3.2	Dviračių takų įrengimas atkarpose nuo šalia A13 (Klaipėda-Liepoja) įrengto dviračių tako maršrutu: Darbėnai-Laukžemė-Senoji Įpiltis pagal rajoninį kelią Nr. 2310; Salantai-Skuodas (kelio Nr. 169); pagal rajoninį kelią	Projektavimas; Statyba. Deleguota į Kretingos rajono savivaldybės 2014–2020 metų plėtros planą. Prioritetas Nr.2; Tikslas Nr.2.1; Uždavinys Nr.2.1.2; priemonės: 2.1.3.1 Dviračių takų sistemos sukūrimas.	KRSA Strateginio planavimo ir investicijų skyrius, Vietinio ūkio ir turto valdymo skyrius; UAB „Klaipėdos regiono keliai“ Kretingos kelių tarnyba	Europos Sąjungos paramos ir valstybės biudžeto lėšos	2008	2020	Nepradėta vykdyti		-

Nr.	Priemonės pavadinimas	Laukiamų rezultatų aprašymas	Atsakingi vykdytojai (-as)	Finansavimo šaltinis	Įgyvendinimo pradžia	Įgyvendinimo pabaiga	Statusas	Įgyvendinimo data	Rezultato aprašymas
	Salantai–Plateliai (kelio Nr. 2302); Dviračių tako įrengimas pagal rajoninius kelius Nr. 2305 ir Nr. 2311 (Darbėnai–Salantai).								
4.3.3	Plėtoti vandens turizmą Minijos, Dangės ir Akmenos upėmis. Vandens turizmo plėtrą Salantų regioninio parko teritorijoje vykdyti pagal SRP tvarkymo planą.	Projektavimas; Statyba. Deleguota į Kretingos rajono savivaldybės 2014–2020 metų plėtros planą. Prioritetas Nr.1; Tikslas Nr.1.1; Uždavinys Nr.1.1.2; priemonės: 1.1.2.2 Vandens išteklių pritaikymas turizmui ir rekreacijai.	KRSA Strateginio planavimo ir investicijų skyrius, Vietinio ūkio ir turto valdymo skyrius; UAB „Klaipėdos regiono keliai“ Kretingos kelių tarnyba	Europos Sąjungos paramos ir valstybės biudžeto lėšos	2008	2020	Nepradėta vykdyti		-
4.3.4	Įrengti dviračių takus nuo Jakūbavo link Klaipėdos Kretingos rajono teritorijoje; nuo Rūdaičių iki Dimitravo (pagal vietinės reikšmės kelią KT0614), bei pagal vietinės reikšmės kelią KT0611 iki Nagarbos kalno; nuo Kūlupėnų iki Sauserių piliakalnio. Apsaugai svarbiose teritorijose nustatyta tvarka	Projektavimas; Statyba. Deleguota į Kretingos rajono savivaldybės 2014–2020 metų plėtros planą. Prioritetas Nr.2; Tikslas Nr.2.1; Uždavinys Nr.2.1.2; priemonės: 2.1.3.1 Dviračių takų sistemos sukūrimas.	KRSA Strateginio planavimo ir investicijų skyrius, Vietinio ūkio ir turto valdymo skyrius; UAB „Klaipėdos regiono keliai“ Kretingos kelių tarnyba	Kita	2008	2020	Nepradėta vykdyti		-

Nr.	Priemonės pavadinimas	Laukiamų rezultatų aprašymas	Atsakingi vykdytojai (-as)	Finansavimo šaltinis	Igyvendinimo pradžia	Igyvendinimo pabaiga	Statusas	Igyvendinimo data	Rezultato aprašymas
	bei remiantis Salantų regioninio parko tvarkymo planu parengti poveikio aplinkai įvertinimą bei studiją dviračių takui įrengti.								
4.4	Susisiekimo geležinkeliu plėtojimas - geležinkelio atšakų modernizavimas				2008	2020	Igyvendintos priemonės: 0 Vykdamos priemonės: 0 Nepradėtos vykdyti priemonės: 2 Neįgyvendintos priemonės: 0 Iš viso: 2		
4.4.1	Paruošti studiją, dėl geležinkelio transporto panaudojimo išplėtimo rajone galimybių.	Parengta studija dėl geležinkelio transporto išplėtimo galimybių.	KRSA, Vietinio ūkio ir turto valdymo skyrius.	Kita	2008	2020	Nepradėta vykdyti		-
4.4.2	Atnaujinti geležinkelio atšaką Kretinga–Skuodas (vadovaujantis galimybių studijos išvadomis).	Parengtas projektas; Atšakos atnaujinimas.	KRSA Vietinio ūkio ir turto valdymo skyrius; AB „Lietuvos geležinkeliai“	Kita	2008	2020	Nepradėta vykdyti		-
4.5	Viešojo transporto ir pakelių infrastruktūros atnaujinimas ir plėtojimas				2008	2020	Igyvendintos priemonės: 2 Vykdamos priemonės: 1 Nepradėtos vykdyti priemonės: 1 Neįgyvendintos priemonės: 0 Iš viso: 4		
4.5.1	Įrengti naują autobusų sustojimo aikštelę Salantuose;	Parengtas projektas; Įrengimas.	KRSA Vietinio ūkio ir turto valdymo skyrius; UAB „Klaipėdos regiono keliai“ Kretingos	Kita	2008	2020	Įgyvendinta	2020	2020 m. įrengta nauja autobusų sustojimo aikštelė ir stotis buvusioje vietoje

Nr.	Priemonės pavadinimas	Laukiamų rezultatų aprašymas	Atsakingi vykdytojai (-as)	Finansavimo šaltinis	Įgyvendinimo pradžia	Įgyvendinimo pabaiga	Statusas	Įgyvendinimo data	Rezultato aprašymas
			kelių tarnyba						
4.5.2	Įrengti degalines Kūlipėnuose (prie kelio Kretinga–Skuodas), ties Senąja Įpiltimi, ties Jokūbavu, taip pat prie Salantų gatvės Padvariuose.	Parengtas projektas; Įrengimas.	KRSA Vietinio ūkio ir turto valdymo skyrius; privatūs asmenys	Kita	2008	2020	Nepradėta vykdyti		-
4.5.3	Atnaujinti autobusų sustojimų vietas.	Parengtas projektas; Atnaujinimas.	KRSA Vietinio ūkio ir turto valdymo skyrius; UAB „Klaipėdos regiono keliai“ Kretingos kelių tarnyba	Kita	2008	2020	Vykdoma		Dauguma autobusų sustojimo vietų atnaujinta.
4.5.4	Atlikti viešojo susisiekimo transporto plėtros galimybių studiją, kurioje parinkti racionalias autobusų sustojimų vietas Kretingos rajone	Atlikta galimybių studija.	KRSA Vietinio ūkio ir turto valdymo skyrius.	Kita	2008	2018	Įgyvendinta	2014-12-31	Studija atlikta.
4.6	Pramonės ir logistikos vystymo koncepcijos kryptys				2008	2020	Įgyvendintos priemonės: 0 Vykdomos priemonės: 0 Nepradėtos vykdyti priemonės: 2 Neįgyvendintos priemonės: 0 Iš viso: 2		
4.6.1	Pramonės objektus išdėstyti decentralizuotai Kretingos rajono miestelių ir gyvenviečių prieigose: Įrengti žaliąsias zonas tarp pramonės	Parengta galimybių studija, įrengtos žaliosios zonos.	KRSA Architektūros ir teritorijų planavimo skyrius, Strateginio planavimo ir investicijų skyrius.	Kita	2008	2020	Nepradėta vykdyti		-

Nr.	Priemonės pavadinimas	Laukiamų rezultatų aprašymas	Atsakingi vykdytojai (-as)	Finansavimo šaltinis	Įgyvendinimo pradžia	Įgyvendinimo pabaiga	Statusas	Įgyvendinimo data	Rezultato aprašymas
	teritorijų ir gyvenamųjų kvartalų.								
4.6.2	Planuoti logistikos centrų formavimą rajono transporto mazguose: Darbėnai, Kūlupėnai: Parengti logistikos centrų sukūrimo rajono teritorijoje galimybių studiją (iki 2010 metų); Vadovaujantis studijos išvadomis, numatyti teritorijas logistikos centrams steigti.	Parengta galimybių studija.	KRSA Architektūros ir teritorijų planavimo skyrius, Strateginio planavimo ir investicijų skyrius.	Kita	2008	2020	Nepradėta vykdyti		-

TEIGIAMOS TENDENCIJOS:

1. Susisiekimo, pramonės ir logistikos dalies sprendinių įgyvendinimo priemonės suderintos su strateginio planavimo dokumentais, naudojama ES fondų parama.
2. Kretingos rajono savivaldybėje nuolat gerinamos verslo plėtros sąlygos. 2020 m. skirtos lėšos verslo sąlygoms gerinti, kurios gali būti naudojamos su infrastruktūros plėtra, žmogiškaisiais ištekliais, prekėmis ir paslaugomis, turto įsigijimu susijusioms priemonėms, kurios prisideda prie geresnių sąlygų plėtoti verslą.
3. 2018 m. pagerinta Kūlupėnų kaimo viešoji infrastruktūra.
4. Pradėtas rengti 2019 m. kovo 27 d. LRV nutarimu Nr. 281 „Dėl Transeuropinio IX B transporto koridoriaus geležinkelių linijos Vilnius–Kaišiadorys–Šiauliai–Klaipėda ir Klaipėdos geležinkelio mazgo dalies (ruože nuo Klaipėdos iki Draugystės geležinkelio stoties) susisiekimo komunikacijų inžinerinės infrastruktūros vystymo planas

NEIGIAMOS TENDENCIJOS:

1. Savivaldybės kelių ir gatvių kokybės didinimas nepakankamai spartus. Pėsčiųjų ir dviračių takų infrastruktūros plėtra vykdoma lėtai. Nėra kompleksškai sprendžiamas automobilių stovėjimo vietų įrengimas Kretingos mieste.
2. Susisiekimo geležinkelių plėtojimas, numatytas Kretingos rajono BP sprendiniuose, neatitinka aukštesnio lygmens TPD (Lietuvos Respublikos BP).
3. Kretingos rajono BP pramonės ir logistikos sprendiniai ne visiškai atitinka Kretingos miesto BP sprendinius, todėl rengiant žemesnio lygmens TPD iškyla sprendinių nesuderinimo problemos.
4. Kretingos rajono BP pramonės ir logistikos sprendiniai kai kuriais atvejais neatitinka darnios plėtros principų ir prieštarauja Kretingos rajone susiklosčiusiai gamtinei ir urbanistinei struktūrai.

Nr.	Priemonės pavadinimas	Laukiamų rezultatų aprašymas	Atsakingi vykdytojai (-as)	Finansavimo šaltinis	Igyvendinimo pradžia	Igyvendinimo pabaiga	Statusas	Igyvendinimo data	Rezultato aprašymas
5	INŽINERINĖS INFRASTRUKTŪROS DALIES SPRENDINIŲ KONKRETIZAVIMAS				2008	2020	Igyvendintos priemonės: 6 Vykdomos priemonės: 32 Nepradėtos vykdyti priemonės: 5 Neįgyvendintos priemonės: 1 Iš viso: 48		
5.1	Geriamojo vandens vandentvarkos ūkio atnaujinimas, plėtra, įrengimas				2008	2020	Igyvendintos priemonės: 0 Vykdomos priemonės: 7 Nepradėtos vykdyti priemonės: 0 Neįgyvendintos priemonės: 0 Iš viso: 7		
5.1.1	Užbaigti pradėtą esamų vandenviečių įrenginių ir teritorijų inventorizavimo ir registravimo dokumentacijos paruošimą, perdavus rajono gyvenviečių vandentvarkos ūkį eksploatuoti UAB "Kretingos vandenys". Oficialiai nustatyti ir patvirtinti gręžinių apsaugos zonas rajono gyvenvietėse	-Galutinis vandenviečių įrenginių ir teritorijų inventorizavimas, dokumentacijos perdavimas UAB "Kretingos vandenys"; -Gręžinių sanitarinių apsaugos zonų nustatymas. Gyvenvietės: Salantų mieste, Darbėnų mst, Kartenos mst., Vydmantų k., Kūlupėnų k., Grūšlaukio k., Rūdaičių k. Kurmaičių k., Jokūbavo k., Baublių k., Laužemės k., Šukės k., Lazdininkų k., S. Impilties k., Erlėnų k., Juodupėnų k., Vainėikių k., Mančių k., Dauginčių k., Lubių	KRSA Architektūros ir teritorijų planavimo skyrius, Vietinio ūkio ir turto valdymo skyrius; UAB „Kretingos vandenys“	Kita	2008	2020	Vykdoma		Dokumentacija perduota UAB "Kretingos vandenys". UAB „Kretingos vandenys“ priklausantys bokštai buvo 5 iš kurių 3 jau yra nugriauti (Jokūbavo k. 1 vnt., Darbėnų mstl. 2 vnt). Šiuo metu rengiamas specialusis planas, kuriame bus nustatytos visos gręžinių apsaugos zonos. Po patvirtinto 2010 m. Kretingos raj. sav. vandens tiekimo ir nuotekų tvarkymo infrastruktūros plėtros specialiojo plano UAB „Kretingos vandenys“ pradės įgyvendinti gręžinių apsaugos zonų įregistravimą.

Nr.	Priemonės pavadinimas	Laukiamų rezultatų aprašymas	Atsakingi vykdytojai (-as)	Finansavimo šaltinis	Įgyvendinimo pradžia	Įgyvendinimo pabaiga	Statusas	Įgyvendinimo data	Rezultato aprašymas
		k., Kalniškių k., Nasrėnų k., Budrių k., Žutautų k., Raguviškių k., Dupulčių k., Valėnų k., Leliūnų k., Laivių k., Barzdžių k.							
5.1.2	Paruošti projektinę dokumentaciją ir atlikti esamų vandenviečių vandens kėlimo įrenginių rekonstrukciją-atnaujinimą, įdiegti vandens valymo sistemas pašalinant geležies, mangano, fluorida ir amonio junginius vandenyje vandenvietėse.	<p>Oficialiai nustatytos ir patvirtintos gręžinių apsaugos zonos. Esamų vandenviečių įrenginių rekonstrukcija, atnaujinimas.</p> <p>Gyvenvietės: Salantų mieste, Darbėnų mst, Kartenos mst., Vydmantų k., Kūlupėnų k., Grūšlaukio k., Rūdaičių k. Kurmaičių k., Jokūbavo k., Baublių k., Laukžemės k., Šukės k., Lazdininkų k., S.Įmpilties k., Erlėnų k., Juodupėnų k., Vaineikių k., Mančių k., Dauginčių k., Lubių k., Kalniškių k., Nasrėnų k., Budrių k., Žutautų k., Raguviškių k., Dupulčių k., Valėnų k., Leliūnų k., Laivių k., Barzdžių k.</p> <p>Deleguota į Kretingos rajono savivaldybės 2014–2020 metų plėtros planą. Prioritetas Nr.2; Tikslas Nr.2.1;</p>	KRSA Architektūros ir teritorijų planavimo skyrius, Vietinio ūkio ir turto valdymo skyrius; UAB „Kretingos vandenys“	Kita	2008	2020	Vykdoma		Kretingos mieste – fluoro šalinimo įrenginiai. Vandens gerinimo įrenginiai Salantų mieste, Vydmantų kaime, Kartenos miestelyje, Kūlupėnų kaime, Prysmančių kaime, Kalniškių kaime.

Nr.	Priemonės pavadinimas	Laukiamų rezultatų aprašymas	Atsakingi vykdytojai (-as)	Finansavimo šaltinis	Igyvendinimo pradžia	Igyvendinimo pabaiga	Statusas	Igyvendinimo data	Rezultato aprašymas
		Uždavinys Nr.2.1.1; priemonė: 2.1.1.1 Vandentiekio ir nuotekų tvarkymo sistemų modernizavimas ir plėtra Kretingos rajone.							
5.1.3	Paruošti esamų vandentiekio tinklų renovaciją ir išplėtimo projektinę dokumentaciją bei pastatyti tinklus, visų gyventojų būstų prijungimui prie esančių vandenviečių, vykdant LR geriamo vandens ir nuotekų tvarkymo įstatymo nuostatas	Vandentiekio tinklų plėtros projektai - Viso 46 gyvenvietėse be jau išvardintų 5.1.1. ir 5.1.2. sekančiuose: Tūbausių, Tarvydų, Žibininių, Padvarių, Klibių, Kašučių, Gintarų, Žadeikių, Kluonalių, Tolių, Gargždelės, Dvaralio, Padvarių pensionato, ŽŪB „Melkosta“, VšĮ „Kretingos technologijų ir verslo mokykla“. Deleguota į Kretingos rajono savivaldybės 2014–2020 metų plėtros planą. Prioritetas Nr.2; Tikslas Nr.2.1; Uždavinys Nr.2.1.1; priemonė: 2.1.1.1 Vandentiekio ir nuotekų tvarkymo sistemų modernizavimas ir plėtra Kretingos rajone.	KRSA Architektūros ir teritorijų planavimo skyrius, Vietinio ūkio ir turto valdymo skyrius; UAB „Kretingos vandenys“	Kita	2008	2020	Vykdoma		2010 metais parengtas Kretingos rajono savivaldybės vandens tiekimo ir nuotekų tvarkymo infrastruktūros plėtros specialusis planas. 2020 m. UAB „Kretingos vandenys“ užbaigė vykdyti „Geriamojo vandens tiekimo ir nuotekų tvarkymo infrastruktūros rekonstravimas ir plėtra Kretingos rajone“ Nauji vandentiekio tinklai 2020 m. pastatyti Padvarių k., Kurmaičių k. ir iki 2022 m. bus įgyvendinta dalyje Kluonalių k.
5.1.4	Paruošti projektinę dokumentaciją ir įrengti	Teritorijų planavimo dokumentų parengimas, kuriuose	KRSA Teritorijų planavimo dokumentų	Kita	2008	2020	Vykdoma		Parengti pavieniai detalieji planai.

Nr.	Priemonės pavadinimas	Laukiamų rezultatų aprašymas	Atsakingi vykdytojai (-as)	Finansavimo šaltinis	Įgyvendinimo pradžia	Įgyvendinimo pabaiga	Statusas	Įgyvendinimo data	Rezultato aprašymas
	vandentvarkos ūkius gyvenvietėse, kuriose laukiamas gyventojų skaičius sieks 50 žm.	numatyta tinklų prisijungimas prie centralizuotų sistemų. Deleguota į Kretingos rajono savivaldybės 2014–2020 metų plėtros planą. Prioritetas Nr.2; Tikslas Nr.2.1; Uždavinys Nr.2.1.1; priemonė: 2.1.1.1 Vandentiekio ir nuotekų tvarkymo sistemų modernizavimas ir plėtra Kretingos rajone.	parengimas, kuriuose numatyta tinklų prisijungimas prie centralizuotų sistemų; UAB „Kretingos vandenys“						2010 metais parengtas Kretingos rajono savivaldybės vandens tiekimo ir nuotekų tvarkymo infrastruktūros plėtros specialusis planas.
5.1.5	Kretingos miesto priemiesčio zonose, kuriose numatytas žemės paskirties keitimas ir mažaaukščių individualių gyvenamųjų namų kvartalų statyba (į rytus, į šiaurę, į vakarus nuo miesto ribų) geriamo vandens tiekimą numatyti iš Kretingos miesto vandentiekio tinklų.	Kretingos miesto priemiesčio teritorijų planavimo dokumentų parengimas, kuriuose numatyta geriamo vandens tiekimas iš Kretingos miesto vandentiekio tinklų. Deleguota į Kretingos rajono savivaldybės 2014–2020 metų plėtros planą. Prioritetas Nr.2; Tikslas Nr.2.1; Uždavinys Nr.2.1.1; priemonė: 2.1.1.1 Vandentiekio ir nuotekų tvarkymo sistemų modernizavimas ir plėtra Kretingos rajone.	KRSA Teritorijų planavimo dokumentų parengimas, kuriuose numatyta tinklų prisijungimas prie centralizuotų sistemų; UAB „Kretingos vandenys“	Savivaldybės biudžeto lėšos	2008	2020	Vykdoma		Parengti pavieniai detalieji planai. 2010 metais parengtas Kretingos rajono savivaldybės vandens tiekimo ir nuotekų tvarkymo infrastruktūros plėtros specialusis planas.

Nr.	Priemonės pavadinimas	Laukiamų rezultatų aprašymas	Atsakingi vykdytojai (-as)	Finansavimo šaltinis	Įgyvendinimo pradžia	Įgyvendinimo pabaiga	Statusas	Įgyvendinimo data	Rezultato aprašymas
5.1.6	Individualių gyvenamųjų namų statybos kvartalams, planuojamose teritorijose, esančiose tarp Vidmantų k.-Darbėnų k. ir Palangos miesto ribų, kad nestabdyti naujų gyvenamųjų kvartalų, namų grupių, pavienių gyvenamųjų namų, rekreacinės ir kitos paskirties objektų detaliojo planavimo, žemės paskirties keitimo, projektavimo ir statybos procesų, atskirų valdų žemės sklypuose, iki bus pastatyti centralizuotų sistemų vandentiekio ir nuotekų surinkimo bei tvarkymo tinklai	Teritorijų planavimo dokumentu rengimas, kurių sprendiniuose leidžiama statyti individualius arba grupinius vandens pakėlimo ir nuotekų valymo bei šalinimo įrenginius, numatant sklypų tinklų prisijungimą prie centralizuotų sistemų, joms pradėjus funkcionuoti. Deleguota į Kretingos rajono savivaldybės 2014–2020 metų plėtros planą. Prioritetas Nr.2; Tikslas Nr.2.1; Uždavinys Nr.2.1.1; priemonė: 2.1.1.1 Vandentiekio ir nuotekų tvarkymo sistemų modernizavimas ir plėtra Kretingos rajone.	KRSA Architektūros ir teritorijų planavimo skyrius, Vietinio ūkio ir turto valdymo skyrius; UAB „Kretingos vandenys“	Savivaldybės biudžeto lėšos	2008	2020	Vykdoma		Parengti pavieniai detalieji planai. 2010 metais parengtas Kretingos rajono savivaldybės vandens tiekimo ir nuotekų tvarkymo infrastruktūros plėtros specialusis planas.
5.1.7	Prieš rengiant Kretingos rajono gyvenviečių teritorijų urbanistinio sutvarkymo Bendruosius planus turi būti nustatytos infrastruktūros gerinimo priemonės pagal	Teritorijų planavimo dokumentų, infrastruktūros gerinimo investicinių planų rengimas.	KRSA Architektūros ir teritorijų planavimo skyrius, Vietinio ūkio ir turto valdymo skyrius.	Savivaldybės biudžeto lėšos	2008	2020	Vykdoma		Nuolat vykdoma pagal poreikį.

Nr.	Priemonės pavadinimas	Laukiamų rezultatų aprašymas	Atsakingi vykdytojai (-as)	Finansavimo šaltinis	Įgyvendinimo pradžia	Įgyvendinimo pabaiga	Statusas	Įgyvendinimo data	Rezultato aprašymas
	rajo ekonomines galimybes, parengti investiciniai planai, jų įgyvendinimo finansavimas ir jo administravimas.								
5.2	Vandens telkinių tvarkymas, naudojant jų vandenį gaisrų gesinimui				2008	2020	Įgyvendintos priemonės: 0 Vykdomos priemonės: 2 Nepradėtos vykdyti priemonės: 0 Neįgyvendintos priemonės: 0 Iš viso: 2		
5.2.1	Esami priešgaisriniai vandens telkiniai ir gamtinių atvirų vandens telkinių panaudojimas gaisrų gesinimo poreikiams privalo būti tvarkomi. Reikalingi atlikti darbai jų tinkamam panaudojimui yra numatyti Kretingos rajono savivaldybės administracijos paskirtos komisijos 2006-06-12 d. akte.	Nuolatinė priežiūra. Deleguota į Kretingos rajono savivaldybės 2014–2020 metų plėtros planą. Prioritetas Nr.2; Tikslas Nr.2.1; Uždavinys Nr.2.1.1; priemonė: 2.1.1.5 Priešgaisrinių tvenkinių sutvarkymas (valymas, prieigų ir būtinų įrenginių įrengimas).	KRSA Vietinio ūkio ir turto valdymo skyrius.	Savivaldybės biudžeto lėšos	2008	2020	Vykdoma		Esami priešgaisriniai vandens telkiniai ir atvirų vandens telkinių panaudojimas gaisrų gesinimo poreikiams privalomai tvarkomi.
5.2.2	Atliekant naujų gyvenamųjų kvartalų planavimą priešgaisriniai vandens telkiniai	TPD rengimas.	KRSA Vietinio ūkio ir turto valdymo skyrius.	Savivaldybės biudžeto lėšos	2008	2020	Vykdoma		Parengti pavieniai TPD.

Nr.	Priemonės pavadinimas	Laukiamų rezultatų aprašymas	Atsakingi vykdytojai (-as)	Finansavimo šaltinis	Igyvendinimo pradžia	Igyvendinimo pabaiga	Statusas	Igyvendinimo data	Rezultato aprašymas
	turi būti numatyti detaliųjų planų sprendiniuose. Mažos gyvenamosios apimties kvartaluose, kuriose nuotekų tvarkymo ūkis sprendžiamas, įrengiant lokalinius biologinio valymo įrenginius, priešgaisrinio vandens talpos gali būti kaupiamos ir laikomos išvalyto vandens požeminiuose tankuose arba atviruose telkiniuose, numatytuose sklypų detalaus planavimo stadijose								
5.3	Nuotekų tvarkymo ūkio atnaujinimas ir plėtra				2008	2020	Igyvendintos priemonės: 0 Vykdamos priemonės: 7 Nepradėtos vykdyti priemonės: 0 Neįgyvendintos priemonės: 0 Iš viso: 7		
5.3.1	Užbaigti esamo nuotekų tvarkymo ūkio inventorizavimo ir registravimo dokumentaciją, nustatant	Galutinis nuotekų tvarkymo ūkio inventorizavimas ir registravimas, dokumentacijos perdavimas UAB "Kretingos vandenys".	KRSA Vietinio ūkio ir turto valdymo skyrius; UAB „Kretingos vandenys“	Savivaldybės biudžeto lėšos	2008	2020	Vykdoma		Dokumentacija perduota UAB "Kretingos vandenys".

Nr.	Priemonės pavadinimas	Laukiamų rezultatų aprašymas	Atsakingi vykdytojai (-as)	Finansavimo šaltinis	Įgyvendinimo pradžia	Įgyvendinimo pabaiga	Statusas	Įgyvendinimo data	Rezultato aprašymas
	oficialias apsaugos zonas, nuotekų tvarkymą pavedus UAB „Kretingos vandenys“. Tai apima sekančių Kretingos rajono gyvenviečių ūkius: Darbėnų k., Laukžemės k., Kartenos mst., Rūdaičių k., Vydmantų k., Kūlupėnų gyv., Baublių k., Dupulčių k., Raguviškių k., Salantų m	Deleguota į Kretingos rajono savivaldybės 2014–2020 metų plėtros planą. Prioritetas Nr.2; Tikslas Nr.2.1; Uždavinys Nr.2.1.1.; priemonė: 2.1.1.1 Vandentiekio ir nuotekų tvarkymo sistemų modernizavimas ir plėtra Kretingos rajone.							
5.3.2	Paruošti aukščiau minėtų gyvenviečių esamų valymo įrenginių rekonstrukcijos ir plėtros projektus, vertinant numatomą geriamo vandens tiekimo sistemų plėtrą ir biologinį nuotekų valymą iki higieninių normų nustatytos kokybės.	Parengti rekonstrukcijos ir plėtros projektai. Deleguota į Kretingos rajono savivaldybės 2014–2020 metų plėtros planą. Prioritetas Nr.2; Tikslas Nr.2.1; Uždavinys Nr.2.1.1.; priemonė: 2.1.1.1 Vandentiekio ir nuotekų tvarkymo sistemų modernizavimas ir plėtra Kretingos rajone.	KRSA Vietinio ūkio ir turto valdymo skyrius; UAB „Kretingos vandenys“	Savivaldybės biudžeto lėšos	2008	2020	Vykdoma		NVI – nuotekų valykla: Salantuose, Darbėnuose, Vydmantuose, Kūlupėnuose. VGI – vandens gerinimo įrenginiai: Salantuose, Kartenoje, Vydmantuose, Kūlupėnuose. Visose aukščiau minėtose gyvenvietėse tinklų plėtra yra įgyvendinta europinėmis lėšomis.
5.3.3	Numatyti naujų nuotekų tvarkymo ūkių įrengimą rajono gyvenvietėse, kuriose šiuo metų funkcionuoja	Nuotekų tvarkymo ūkių įrengimas. Deleguota į Kretingos rajono savivaldybės 2014–2020 metų plėtros planą.	KRSA Vietinio ūkio ir turto valdymo skyrius; UAB „Kretingos vandenys“	Kita	2008	2020	Vykdoma		Nuotekų tinklų įrengimas įgyvendintas Grūšlaukės k., Jokūbavo k., Kurmaičių k. ir iki 2022 m. bus įgyvendinta dalyje Kluonalių k.

Nr.	Priemonės pavadinimas	Laukiamų rezultatų aprašymas	Atsakingi vykdytojai (-as)	Finansavimo šaltinis	Įgyvendinimo pradžia	Įgyvendinimo pabaiga	Statusas	Įgyvendinimo data	Rezultato aprašymas
	viešasis vandens tiekimas. Tai Grūšlaukės k., Jokūbavo k., Kurmaičių g., Laivių k., Erlėnų k., Juodupėnų k., Tūbasių k., Kalniškių k., Žvanių k., Budrių k., Rubulių k., Vaiveikių k., Tarvydų k., Valėnų k., Lubių k., Dvaralio k., Žutautų k., Lielėnų k., Barzdžių k., Nasrėnų k., Kluonalių k., Rūdaičių k.	Prioritetas Nr.2; Tikslas Nr.2.1; Uždavinys Nr.2.1.1; priemonė: 2.1.1.1 Vandentiekio ir nuotekų tvarkymo sistemų modernizavimas ir plėtra Kretingos rajone.							Šiuo metu planuojama nuotekų tinklų statyba Juodupėnų k.
5.3.4	Numatyti nuotekų tvarkymo ūkio įrengimą mažose rajono gyvenvietėse, kuriose funkcionuoja viešojo vandens tiekimo sistemos. Tai: Plokščių k., Kašučių k., Imbarės k., Laivių k., Gargždėlės k., Žvanių k., Pesčių k., Gintarų k., Dauginčių k., Kalniškių k., Žadeikių k., Dimitravo k., Kretingsodžio k. Baublių k., Tolių k.	Nuotekų tvarkymo ūkių įrengimas. Deleguota į Kretingos rajono savivaldybės 2014–2020 metų plėtros planą. Prioritetas Nr.2; Tikslas Nr.2.1; Uždavinys Nr.2.1.1; priemonė: 2.1.1.1 Vandentiekio ir nuotekų tvarkymo sistemų modernizavimas ir plėtra Kretingos rajone.	KRSA Vietinio ūkio ir turto valdymo skyrius; UAB „Kretingos vandenys“	Kita	2008	2020	Vykdomas		Nuotekų tinklų įrengimas įgyvendintas Kretingsodžio k. Kituose kaimuose šiuo metu plėtra nėra numatyta.
5.3.5	Paruošti nuotekų tvarkymo	Teritorijų planavimo dokumentų	KRSA Vietinio ūkio ir turto valdymo	Kita	2008	2020	Vykdoma		Parengti pavieniai detalieji planai.

Nr.	Priemonės pavadinimas	Laukiamų rezultatų aprašymas	Atsakingi vykdytojai (-as)	Finansavimo šaltinis	Įgyvendinimo pradžia	Įgyvendinimo pabaiga	Statusas	Įgyvendinimo data	Rezultato aprašymas
	projektus, pastatyti nuotekų valymo įrenginius ir surinkimo tinklus kartu su vandens tiekimo sistemomis gyvenvietėse, kuriose gyventojų skaičius laukiamas virš 50 žm.	parengimas, kuriuose numatyta tinklų prisijungimas prie centralizuotų sistemų. Tai gyvenvietės: Darbėnų sen.-Akmenalių k., Auksūdžio k., Benaičių k., Joskaidų k., Kadagnų k., Kiaupiškių k., Kumpikų k., Latvelių k., Lendimų k., Medomiškių k., N.Įmpilties k., Nausėdų k., Pasertupio k., Sūdėnų k., Šlaveitų k.; Imbarės sen.-Imbarės k., Klausgalvių k., Reketės k.,Skaudalių k.,Tūsų k.,Žeimių k.; Kartenos sen. – Gaudučių k.,Žadėikių k.: Kretingos kaim. sen. – Ankštakių k., Genčių k., Kiaulėikių k., Kvecių k.,Parazės k.,Prišmančių k.,Rubulių k.,Užpelkių k.,Voveraičių k.; Kūlupėnų sen. – Asteikių k.,Aukštalių k., Šatilgalio k.; Žalgirio sen. – Mikoliškių k., Nausodžio k.).	skyrius; UAB „Kretingos vandenys“						Minėtuose kaimuose šiuo metu plėtra nėra numatyta.
5.3.6	Kretingos miesto priemiesčio zonose, kuriose numatytas žemės paskirties keitimas ir mažaaukščių individualių gyvenamųjų namų	Kretingos miesto priemiesčio teritorijų planavimo dokumentų parengimas, kuriuose numatyta nuotekų tvarkymo sistemų prijungimas prie miesto tinklų.	KRSA Vietinio ūkio ir turto valdymo skyrius; UAB „Kretingos vandenys“	Kita	2008	2020	Vykdoma		Parengti pavieniai detalieji planai. Tinklų plėtra įgyvendinta Kurmaičių k., Padvarių k. ir iki 2022 m. bus įgyvendinta dalyje Klunalių k.

Nr.	Priemonės pavadinimas	Laukiamų rezultatų aprašymas	Atsakingi vykdytojai (-as)	Finansavimo šaltinis	Įgyvendinimo pradžia	Įgyvendinimo pabaiga	Statusas	Įgyvendinimo data	Rezultato aprašymas
	kvartalų statyba (į rytus, į šiaurę, į vakarus nuo miesto ribų) nuotekų tvarkymo sistemas numatyti prijungti prie Kretingos miesto nuotekų tvarkymo sistemos tinklų	Deleguota į Kretingos rajono savivaldybės 2014–2020 metų plėtros planą. Prioritetas Nr.2; Tikslas Nr.2.1; Uždavinys Nr.2.1.1; priemonė: 2.1.1.1 Vandentiekio ir nuotekų tvarkymo sistemų modernizavimas ir plėtra Kretingos rajone.							
5.3.7	Prieš rengiant Kretingos rajono gyvenviečių teritorijų urbanistinio sutvarkymo Bendruosius planus turi būti nustatytos infrastruktūros gerinimo priemonės pagal rajono ekonomines galimybes, parengti investiciniai planai, jų įgyvendinimo finansavimas ir jo administravimas, liečiantis esamo nuotekų valymo ūkio sutvarkymą bei naujų ūkių statybą.	Teritorijų planavimo dokumentų, infrastruktūros gerinimo investicinių planų rengimas. Deleguota į Kretingos rajono savivaldybės 2014–2020 metų plėtros planą. Prioritetas Nr.2; Tikslas Nr.2.1; Uždavinys Nr.2.1.1; priemonė: 2.1.1.1 Vandentiekio ir nuotekų tvarkymo sistemų modernizavimas ir plėtra Kretingos rajone.	KRSA Vietinio ūkio ir turto valdymo skyrius; UAB „Kretingos vandenys“	Kita	2008	2020	Vykdoma		Parengti pavieniai detalieji planai.

Nr.	Priemonės pavadinimas	Laukiamų rezultatų aprašymas	Atsakingi vykdytojai (-as)	Finansavimo šaltinis	Igyvendinimo pradžia	Igyvendinimo pabaiga	Statusas	Igyvendinimo data	Rezultato aprašymas
5.4	Lietaus ir paviršinių vandens nuotekų tvarkymas				2008	2020	Igyvendintos priemonės: 1 Vykdamos priemonės: 5 Nepradėtos vykdyti priemonės: 0 Neįgyvendintos priemonės: 0 Iš viso: 6		
5.4.1	Vystyti lietaus nuotekų tvarkymo ūkį, derinant projektavimo ir statybos darbus su susisiekimo kelių miestelių ribose rekonstrukcijos darbais. Pirmoje eilėje tose gyvenvietėse per kurių centrus praeina tranzitinis transportas.	Teritorijų planavimo dokumentų rengimas, lietaus nuotekų ūkio vystymas. Deleguota į Kretingos rajono savivaldybės 2014–2020 metų plėtros planą. Prioritetas Nr.2; Tikslas Nr.2.1; Uždavinys Nr.2.1.1; priemonė: 2.1.1.4 Lietaus nuotekų sistemos plėtra (inventorizavimas, atnaujinimas ir įrengimas, perdavimas UAB „Kretingos vandenys“).	KRSA Vietinio ūkio ir turto valdymo skyrius; UAB „Kretingos vandenys“	Kita	2008	2020	Vykdoma		Pavienių TPD rengimas
5.4.2	Atlikti esamų lietaus nuotekų tinklų inventorizavimą bei registravimą, perduodant juos valdyti ir eksploatuoti iš seniūnijų UAB „Kretingos vandenys“.	Galutinis lietaus nuotekų tinklų inventorizavimas ir registravimas, dokumentacijos perdavimas UAB „Kretingos vandenys“. Deleguota į Kretingos rajono savivaldybės 2014–2020 metų plėtros planą.	KRSA Vietinio ūkio ir turto valdymo skyrius; UAB „Kretingos vandenys“	Kita	2008	2018	Igyvendinta	2016	Dokumentacija perduota UAB „Kretingos vandenys“. Deleguota į Kretingos rajono savivaldybės 2014–2020 metų plėtros planą.

Nr.	Priemonės pavadinimas	Laukiamų rezultatų aprašymas	Atsakingi vykdytojai (-as)	Finansavimo šaltinis	Įgyvendinimo pradžia	Įgyvendinimo pabaiga	Statusas	Įgyvendinimo data	Rezultato aprašymas
		Prioritetas Nr.2; Tikslas Nr.2.1; Uždavinys Nr.2.1.1; priemonė: 2.1.1.4 Lietaus nuotekų sistemos plėtra (inventorizavimas, atnaujinimas ir įrengimas, perdavimas UAB „Kretingos vandenys“).							
5.4.3	Sutvarkyti esamus lietaus nuotekų tvarkymo ūkius (Vydmantų k., Salantų m. Darbėnų mst.).	Lietaus nuotekų ūkių sutvarkymas. Deleguota į Kretingos rajono savivaldybės 2014–2020 metų plėtros planą. Prioritetas Nr.2; Tikslas Nr.2.1; Uždavinys Nr.2.1.1; priemonė: 2.1.1.4 Lietaus nuotekų sistemos plėtra (inventorizavimas, atnaujinimas ir įrengimas, perdavimas UAB „Kretingos vandenys“).	KRSA Vietinio ūkio ir turto valdymo skyrius; UAB „Kretingos vandenys“	Kita	2008	2020	Vykdoma		Tvarkomi lietaus nuotekų ūkiai
5.4.4	Atjungiant buitinių nuotekų suleidimus ir įrengiant lietaus nuotekų valymo įrenginius prie išleidėjų, išvalant nuotekas iki reikalingų švaros	Lietaus nuotekų valymo įrenginių įrengimas. Deleguota į Kretingos rajono savivaldybės 2014–2020 metų plėtros planą. Prioritetas Nr.2;	KRSA Vietinio ūkio ir turto valdymo skyrius; UAB „Kretingos vandenys“	Kita	2008	2020	Vykdoma		Įrengiami lietaus nuotekų valymo įrenginiai Lietaus nuotekų valymo įrenginių statyba UAB „Kretingos vandenys“ nėra numatyta.

Nr.	Priemonės pavadinimas	Laukiamų rezultatų aprašymas	Atsakingi vykdytojai (-as)	Finansavimo šaltinis	Įgyvendinimo pradžia	Įgyvendinimo pabaiga	Statusas	Įgyvendinimo data	Rezultato aprašymas
	normatyvų.	Tikslas Nr.2.1; Uždavinys Nr.2.1.1; priemonė: 2.1.1.4 Lietaus nuotekų sistemos plėtra (inventorizavimas, atnaujinimas ir įrengimas, perdavimas UAB „Kretingos vandenys“).							
5.4.5	Atliekant lietaus nuotekų tvarkymo projektavimo ir statybos darbus turi būti pareikalauta, kad lietaus ir paviršiniai vandenys iš gamybinių objektų teritorijų ir transporto aptarnavimo aikštelių į lietaus nuotekų surinkimo vamzdynus būtų išleidžiami po apvalymo lokalinuose valymo įrenginiuose.	Nuolatinė priežiūra. Deleguota į Kretingos rajono savivaldybės 2014–2020 metų plėtros planą. Prioritetas Nr.2; Tikslas Nr.2.1; Uždavinys Nr.2.1.1; priemonė: 2.1.1.4 Lietaus nuotekų sistemos plėtra (inventorizavimas, atnaujinimas ir įrengimas, perdavimas UAB „Kretingos vandenys“).	KRSA Vietinio ūkio ir turto valdymo skyrius; UAB „Kretingos vandenys“	Kita	2008	2020	Vykdoma		Nuolat prižiūrima, kad lietaus ir paviršiniai vandenys iš gamybinių objektų teritorijų ir transporto aptarnavimo aikštelių į lietaus nuotekų surinkimo vamzdynus būtų išleidžiami po apvalymo lokalinuose valymo įrenginiuose.
5.4.6	Lietaus ir paviršinių nuotekų tvarkymo ūkio specialiaisiais planais, gyvenvietėse kuriose šis ūkis privalomas, turi būti numatytos teritorijos lietaus	TPD parengimas. Deleguota į Kretingos rajono savivaldybės 2014–2020 metų plėtros planą. Prioritetas Nr.2; Tikslas Nr.2.1; Uždavinys Nr.2.1.1; priemonė:	KRSA Vietinio ūkio ir turto valdymo skyrius; UAB „Kretingos vandenys“	Kita	2008	2020	Vykdoma		2012 metais parengtas Kretingos miesto paviršinių (lietaus) nuotekų tinklų plėtros specialusis planas

Nr.	Priemonės pavadinimas	Laukiamų rezultatų aprašymas	Atsakingi vykdytojai (-as)	Finansavimo šaltinis	Įgyvendinimo pradžia	Įgyvendinimo pabaiga	Statusas	Įgyvendinimo data	Rezultato aprašymas
	nuotekų valymo įrenginių statybai prie išleistuvų į atvirus telkinius. Lietaus nuotekų išvalymas turi užtikrinti, kad į vandens telkinius patenkančių nuotekų taršos rodikliai neviršytų normatyvinių taršos koncentracijų	2.1.1.4 Lietaus nuotekų sistemos plėtra (inventorizavimas, atnaujinimas ir įrengimas, perdavimas UAB „Kretingos vandenys“).							
5.5	Šilumos teikimo ūkio stovis ir plėtra				2008	2020	Įgyvendintos priemonės: 0 Vykdomos priemonės: 2 Nepradėtos vykdyti priemonės: 2 Neįgyvendintos priemonės: 0 Iš viso: 4		
5.5.1	Visuose katilinėse yra galingumų rezervas, todėl gyvenvietėse (Salantų m., Darbėnų mst., Jokūbavo k., Laukžemės k., Grūšlaukės k., Rūdaičių k., Kūlupėnų k. Kartenos mst., Vydmantų k., Baublių k., Piliakalnio k., Kalniškių k.) atsiradus visuomeninės paskirties, sąlyginai stambiams	Naujų visuomeninės paskirties pastatų šildymo sistemų prijungimas prie centralizuotos šilumos tinklų. Deleguota į Kretingos rajono savivaldybės 2014–2020 metų plėtros planą. Prioritetas Nr.2; Tikslas Nr.2.1; Uždavinys Nr.2.1.1; priemonė: 2.1.1.3 Šilumos ūkio modernizavimas.	KRSA Vietinio ūkio ir turto valdymo skyrius; UAB „Kretingos šilumos tinklai“	Kita	2008	2020	Vykdoma		Atsiradus naujiems visuomeninės paskirties pastatams, jie prijungiami prie centralizuotos šilumos tinklų sistemos. Kretingos m. biblioteka, Sporto kompleksas prijungti

Nr.	Priemonės pavadinimas	Laukiamų rezultatų aprašymas	Atsakingi vykdytojai (-as)	Finansavimo šaltinis	Igyvendinimo pradžia	Igyvendinimo pabaiga	Statusas	Igyvendinimo data	Rezultato aprašymas
	pastatams, jų šildymo sistemos turi būti prijungtos prie centralizuotos šilumos tinklų								
5.5.2	Kretingos miesto priemiesčio zonose, kuriose numatytas žemės paskirties keitimas ir mažaaukščių individualių gyvenamųjų namų kvartalų statyba (į rytus, į šiaurę, į vakarus nuo miesto ribų) namus numatyti prijungti prie Kretingos miesto gamtinių dujų dujotiekių tinklo.	TPD rengimas. Deleguota į Kretingos rajono savivaldybės 2014–2020 metų plėtros planą. Prioritetas Nr.2; Tikslas Nr.2.1; Uždavinys Nr.2.1.1.; priemonė: 2.1.1.3 Šilumos ūkio modernizavimas.	KRSA Vietinio ūkio ir turto valdymo skyrius; ESO	Kita	2008	2020	Vykdoma		Rengiami teritorijų planavimo dokumentai
5.5.3	Individualių gyvenamųjų namų statybos kvartalams, planuojamose teritorijose, esančiose tarp Vidmantų k.-Darbėnų k. ir Palangos miesto ribų, šilumos tiekimą reikia spręsti paklojant gamtinių dujų vidutinio spaudimo dujotiekių nuo Palangos DSS iki Darbėnų mst.	TPD rengimas. Deleguota į Kretingos rajono savivaldybės 2014–2020 metų plėtros planą. Prioritetas Nr.2; Tikslas Nr.2.1; Uždavinys Nr.2.1.1.; priemonė: 2.1.1.3 Šilumos ūkio modernizavimas.	KRSA Vietinio ūkio ir turto valdymo skyrius; ESO	Kita	2008	2020	Nepradėta vykdyti		-
5.5.4	Prieš rengiant Kretingos rajono gyvenviečių	TPD rengimas, investicinių planų rengimas.	KRSA Vietinio ūkio ir turto valdymo skyrius, ESO	Kita	2008	2020	Nepradėta vykdyti		-

Nr.	Priemonės pavadinimas	Laukiamų rezultatų aprašymas	Atsakingi vykdytojai (-as)	Finansavimo šaltinis	Įgyvendinimo pradžia	Įgyvendinimo pabaiga	Statusas	Įgyvendinimo data	Rezultato aprašymas
	teritorijų urbanistinio sutvarkymo Bendruosius planus turi būti nustatytos infrastruktūros gerinimo priemonės pagal rajono ekonomines galimybes, parengti investiciniai planai, jų įgyvendinimo finansavimas ir jo administravimas, liečiantis gamtinių dujų dujotiekių klojimą, vartotojų prijungimą ir dujų naudojimą.								
5.6	Gamtinių dujų naudojimo plėtra				2008	2020	Igyvendintos priemonės: 0 Vykdamos priemonės: 0 Nepradėtos vykdyti priemonės: 2 Neįgyvendintos priemonės: 0 Iš viso: 2		
5.6.1	Statant vidutinio spaudimo dujų tinklus dujas reikėtų tiekti Jokūbavo k. ir jo gretimybėse esantiems vartotojams, Kretingos miesto prieigose esantiems sodų bendrijoms,	TPD parengimas, gyvenviečių aprūpinimas gamtinėmis dujomis.	KRSA Vietinio ūkio ir turto valdymo skyrius; UAB „Amber Grid“	Kita	2008	2020	Nepradėta vykdyti		-

Nr.	Priemonės pavadinimas	Laukiamų rezultatų aprašymas	Atsakingi vykdytojai (-as)	Finansavimo šaltinis	Įgyvendinimo pradžia	Įgyvendinimo pabaiga	Statusas	Įgyvendinimo data	Rezultato aprašymas
	numatytiems gyvenamųjų namų kvartalams teritorijoje tarp Vydmantų-Darbėnų K. ir Palangos miesto ribos. Nuo Kretingos DSS vidutinio spaudimo dujotiekiu numatoma aprūpinti gamtinėmis dujomis Karteną ir Kūlupėnus.								
5.6.2	Paklojus magistralinio dujotiekio atšaką nuo Plungės m. iki Skuodo, atsiras galimybė tiekti gamtines dujas Salantų miestui ir jo gretimybėje esantiems vartotojams, todėl atliekant detalų planavimą miesto teritorijoje, šią galimybę reikia vertinti.	TPD parengimas, paklotas magistralinis dujotiekis nuo Plungės m. iki Skuodo.	KRSA Vietinio ūkio ir turto valdymo skyrius; UAB „Amber Grid	Kita	2008	2020	Nepradėta vykdyti		-
5.7	Elektros energijos plėtra				2008	2020	Įgyvendintos priemonės: 1 Vykdomos priemonės: 2 Nepradėtos vykdyti priemonės: 1 Neįgyvendintos priemonės: 0 Iš viso: 4		
5.7.1	Skirstomasis 10 kV elektros	TPD parengimas.	KRSA Vietinio ūkio ir turto valdymo	Kita	2008	2020	Vykdoma		Rengiami TPD

Nr.	Priemonės pavadinimas	Laukiamų rezultatų aprašymas	Atsakingi vykdytojai (-as)	Finansavimo šaltinis	Įgyvendinimo pradžia	Įgyvendinimo pabaiga	Statusas	Įgyvendinimo data	Rezultato aprašymas
	tinklas, įskaitant naujas 10/0,4 kV transformatorinės bei paskirstymo punktus turi būti formuojamas teritorijų detalaus planavimo apimtyje, rišantis prie esamų transformatorinių 10 kV skirstymo įrenginių.		skyrius; ESO						
5.7.2	110/20 kV transformatorinės, pastatytos vėjo elektrinių prijungimui į 110 kV perdavimo tinklą skirstomojo tinklo funkcijų neturi, todėl rajono elektros apkrovimų padengimo balanse nedalyvauja. Numatyta pastatyti dar viena 110 /20 kV transformatorinė prie baigimų projektuoti vėjo elektrinių parkų Sudėnų ir Lėdimų kaimų gretimybėje.	Naujų transformatorinių įrengimas.	KRSA Vietinio ūkio ir turto valdymo skyrius; ESO	Kita	2008	2018	Įgyvendinta	2009	Įrengtas Sudėnų vėjo elektrinių parkas
5.7.3	Sudarant rajono gyvenviečių bendruosius planus reikalinga numatyti gatvių apšvietimo tinklų sutvarkymą ir	Gyvenviečių bendrųjų planų parengimas.	KRSA Vietinio ūkio ir turto valdymo skyrius; ESO	Kita	2008	2020	Nepradėta vykdyti		-

Nr.	Priemonės pavadinimas	Laukiamų rezultatų aprašymas	Atsakingi vykdytojai (-as)	Finansavimo šaltinis	Įgyvendinimo pradžia	Įgyvendinimo pabaiga	Statusas	Įgyvendinimo data	Rezultato aprašymas
	plėtrą ypač tranzitinio autotransporto judėjimo keliuose.								
5.7.4	Kretingos rajonas būdamas turtingu atsinaujinančios energijos ištekliais šiaurinėje teritorijos dalyje (Benaičių kaimo gretimybėje) gali plėsti vėjo elektrinių statybos programas. Veikiančių vėjo elektrinių skaičius – 25 ir planuojamų – 27 turėtų būti didinamas. Esančio 110 kV elektros tinklo galimybės leidžia prijungti 5 kart tiek. Todėl perspektyvoje reikia orientuotis, kad vyriausybė tokias vėjo elektrinių statybos apimtis Kretingos rajono teritorijoje planuos	TPD rengimas, vėjo jėgainių parko plėtra.	KRSA Vietinio ūkio ir turto valdymo skyrius; ESO	Kita	2008	2020	Vykdoma		Rengiami TPD, įrengtas Benaičių - 1 vėjo elektrinių parkas. Rūdaičiuose išplėstas vėjo elektrinių parkas, statomi vėjo elektrinių parkai ir pavienės vėjo elektrinės
5.8	Suskystintų dujų tiekimo plėtra				2008	2020	Įgyvendintos priemonės: 0 Vykdomos priemonės: 1 Nepradėtos vykdyti priemonės: 0 Neįgyvendintos priemonės: 0 Iš viso: 1		
5.8.1	Suskystintų dujų pagrindinis	TPD rengimas, gyventojų	KRSA Vietinio ūkio ir turto valdymo	Kita	2008	2020	Vykdoma		Suskystintų dujų poreikis Kretingos

Nr.	Priemonės pavadinimas	Laukiamų rezultatų aprašymas	Atsakingi vykdytojai (-as)	Finansavimo šaltinis	Įgyvendinimo pradžia	Įgyvendinimo pabaiga	Statusas	Įgyvendinimo data	Rezultato aprašymas
	<p>tiekėjas AB "Suskystintos dujos" suskystintų dujų tiekimo problemų neturi ir kaip dabar taip ir ateityje garantuoja dujų pristatymą reikiama kiekiu kaip gyventojų virtuvėms, taip ir autotransporto poreikiams. Suskystintų dujų prekybos taškai, planuojant gyvenvietes turi būti derinami su deglinių statybos aikštelėmis.</p>	aprūpinimas skystomis dujomis.	skyriu; UAB „Amber Grid“						rajone pilnai patenkinamas. Dujų tiekimas vykdomas bendrovių lėšomis.
5.9	Ryšiai ir komunikacijos				2008	2020	<p>Įgyvendintos priemonės: 0</p> <p>Vykdomos priemonės: 2</p> <p>Nepradėtos vykdyti priemonės: 0</p> <p>Neįgyvendintos priemonės: 0</p> <p>Iš viso: 2</p>		
5.9.1	Naudojantis fiksuoto laidinio ryšio ir interneto paslaugomis planuojant naujų kvartalų statybą reikalinga numatyti žemės sklypus nuo 20 iki 70 kv.m. ploto gyvenviečių centruose ir techninius koridorius	TPD rengimas.	KRSA Vietinio ūkio ir turto valdymo skyrius; privatūs asmenys	Kita	2008	2020	Vykdoma		Plėtojama telekomunikacijų infrastruktūra ir mobiliojo ryšio operatoriai pilnai tenkina rajono gyventojų poreikius; Pavienių TPD rengimas.

Nr.	Priemonės pavadinimas	Laukiamų rezultatų aprašymas	Atsakingi vykdytojai (-as)	Finansavimo šaltinis	Igyvendinimo pradžia	Igyvendinimo pabaiga	Statusas	Igyvendinimo data	Rezultato aprašymas
	kabelinėms linijoms tiesti nuo esamų telekomunikacinių tinklų iki planuojamų įrenginių vietos bei nuo jų iki vartotojų.								
5.9.2	Mobiliojo ryšio operatoriai savo veiklą plečia planuodami naujų bazinių stočių statybą. Statant naujas bazines stotis privalu derinti atskirų operatorių galimybes kooperuotis laikančių konstrukcijų panaudojimo klausimuose tikslu galimai sumažinti statomų bokštų kiekį, nes bokštai negatyviai įtakoja aplinkos kraštovaizdį.	TPD rengimas.	KRSA Vietinio ūkio ir turto valdymo skyrius; privatūs asmenys	Kita	2008	2020	Vykdoma		Plėtojama telekomunikacijų infrastruktūra ir mobiliojo ryšio operatoriai pilnai tenkina rajono gyventojų poreikius; Pavienių TPD rengimas.
5.10	Atliekų tvarkymas				2008	2020	Igyvendintos priemonės: 3 Vykdomos priemonės: 1 Nepradėtos vykdyti priemonės: 0 Neįgyvendintos priemonės: 0 Iš viso: 4		
5.10.1	Nuo 2008 metų pradžios pradės veikti Dumpių sąvartynas, kuris	Nauja atliekų tvarkymo sistema, mažesnių sąvartynų uždarymas.	KRSA Vietinio ūkio ir turto valdymo skyrius; UAB „Klaipėdos regiono	Kita	2008	2018	Igyvendinta	2014-12-31	Atnaujinta atliekų tvarkymo sistema, uždaryti mažesni sąvartynai.

Nr.	Priemonės pavadinimas	Laukiamų rezultatų aprašymas	Atsakingi vykdytojai (-as)	Finansavimo šaltinis	Igyvendinimo pradžia	Igyvendinimo pabaiga	Statusas	Igyvendinimo data	Rezultato aprašymas
	yra sudėtinė Klaipėdos regione kuriamos naujos atliekų tvarkymo sistemos dalis. Visi veikiantys sąvartynai, išskyrus Juoskaudų ir Ankštakių turi būti uždaryti. Juoskaudų ir Ankštakių sąvartynai funkcionuos stambiagabaritinių atliekų tvarkymui ir žaliosios masės kompostavimui. Šių sąvartynų operatoriumi bus KRATC.	Deleguota į Kretingos rajono savivaldybės 2014–2020 metų plėtros planą. Prioritetas Nr.2; Tikslas Nr.2.1; Uždavinys Nr.2.1.1; priemonė: 2.1.1.2 Atliekų tvarkymo ir šalinimo sistemos modernizavimas bei plėtra.	atliekų tvarkymo centras“						
5.10.2	Visose Kretingos rajono seniūnijose atliekų surinkimo ir tvarkymo paslaugas atliks KRATC.	KRATC atlieka atliekų surinkimo ir tvarkymo paslaugas.	KRSA Vietinio ūkio ir turto valdymo skyrius; UAB „Klaipėdos regiono atliekų tvarkymo centras“	Kita	2008	2020	Vykdoma		Paslaugos atliekamos SĮ „Kretingos komunalininkas“
5.10.3	Visuose esamuose ir planuojamuose rajono gyvenviečių kvartaluose turi būti numatomos konteinerių pastatymo ir jų aptarnavimo aikštelės bei patogūs privažiavimai prie jų. Konteinerių kiekis ir tipažas turi užtikrinti pirminį atliekų rūšiavimą.	Atliekų surinkimo aikštelių tinklo plėtra, schemas parengimas. Deleguota į Kretingos rajono savivaldybės 2014–2020 metų plėtros planą. Prioritetas Nr.2; Tikslas Nr.2.1; Uždavinys Nr.2.1.1; priemonė: 2.1.1.2 Atliekų tvarkymo ir šalinimo sistemos modernizavimas bei	KRSA Vietinio ūkio ir turto valdymo skyrius; UAB „Klaipėdos regiono atliekų tvarkymo centras“	Savivaldybės biudžeto lėšos	2008	2018	Igyvendinta	2013-12-31	2013 parengta Kretingos rajono antrinių žaliavų konteinerių išdėstymo schema

Nr.	Priemonės pavadinimas	Laukiamų rezultatų aprašymas	Atsakingi vykdytojai (-as)	Finansavimo šaltinis	Įgyvendinimo pradžia	Įgyvendinimo pabaiga	Statusas	Įgyvendinimo data	Rezultato aprašymas
		plėtra.							
5.10.4	Nors Juoskaudų ir Ankštakių sąvartynuose buitinių atliekų saugojimas nenumatomas, jų teritorijų sanitarinės apsaugos zonos (SAZ) išlieka. „Specialiųjų žemės ir miško naudojimo sąlygų“ (Žin. 1996, Nr.2,43) ir LR ministro 2004-08-19 įsakymo Nr. V-586 reikalavimais, šių sąvartynų SAZ dėl cheminės, fizikinės, biologinės taršos ir kvapų nustatyta 500 metrų	Nustatytos apsaugos zonos	Vietinio ūkio ir turto valdymo skyrius	Savivaldybės biudžeto lėšos	2008	2018	Įgyvendinta	2013-12-31	SAZ nustatytos vadovaujantis SAZ ribų nustatymo ir režimo taisyklių 28.4 punktu.
5.11	Melioracijos statinių ir sistemų apsauga				2008	2020	Įgyvendintos priemonės: 0 Vykdamos priemonės: 1 Nepradėtos vykdyti priemonės: 0 Neįgyvendintos priemonės: 0 Iš viso: 1		
5.11.1	Keičiant žemės ūkio paskirties žemės paskirtį į kitą ir joje planuojant statybas, detalaus planavimo stadijoje būtina sutvarkyti esamus	TPD parengimas. Deleguota į Kretingos rajono savivaldybės 2014–2020 metų plėtros planą. Prioritetas Nr.2; Tikslas Nr.2.1; Uždavinys Nr.2.1.1;	KRSA Žemės ūkio skyrius.	Kita	2008	2020	Vykdoma		TPD rengimas

Nr.	Priemonės pavadinimas	Laukiamų rezultatų aprašymas	Atsakingi vykdytojai (-as)	Finansavimo šaltinis	Įgyvendinimo pradžia	Įgyvendinimo pabaiga	Statusas	Įgyvendinimo data	Rezultato aprašymas
	melioracijos statinius ir vamzdynus, pritaikant jas namų valdų paviršinio bei gruntinio vandens nuvedimui taip, kad nepabloginti gretimybių sklypų naudojimo sąlygų.	priemonė: 1.1.3.6 Melioracijos, hidrotechninių įrenginių atnaujinimas ir plėtra.							
5.12	Vėjo elektrinių statyba				2008	2020	Įgyvendintos priemonės: 0 Vykdomos priemonės: 5 Nepradėtos vykdyti priemonės: 0 Neįgyvendintos priemonės: 0 Iš viso: 5		
5.12.1	Prie šiuo metų veikiančių trejų pavienių vėjo elektrinių (UAB "Dalis Gero", UAB "Kuprijus", N.Stanienės įmonės vėjo elektrinės) ir vėjo elektrinių parkų (UAB „Vėjo spektras“, UAB "Achemos hidrostotys") Kretingos rajone numatyta pastatyti naujas jėgaines tik šiaurinėje rajono dalyje pagal PAV išvadas.	TPD rengimas, vėjo jėgainių parko plėtra.	KRSA Architektūros ir teritorijų planavimo skyrius, Vietinio ūkio ir turto valdymo skyrius; ESO	Kita	2008	2020	Vykdoma		Kretingos rajono Darbėnų seniūnijoje atidarytas 34 megavatų (MW) galios vėjo elektrinių parkas "Benaičiai 1".
5.12.2	Įvertinant Kretingos rajono teritorijos ypatumus,	TPD rengimas, vėjo jėgainių parko plėtra.	KRSA Architektūros ir teritorijų planavimo skyrius, Vietinio ūkio ir turto	Kita	2008	2020	Vykdoma		Kretingos rajono Darbėnų seniūnijoje atidarytas 34 megavatų (MW)

Nr.	Priemonės pavadinimas	Laukiamų rezultatų aprašymas	Atsakingi vykdytojai (-as)	Finansavimo šaltinis	Įgyvendinimo pradžia	Įgyvendinimo pabaiga	Statusas	Įgyvendinimo data	Rezultato aprašymas
	palankius vėjo elektrinių statybai ir eksploatavimui, naujų pramoninių vėjo elektrinių statyba numatoma tik šiaurinėje rajono dalyje Benaičių kaimo gretimybėje.		valdymo skyrius; ESO						galios vėjo elektrinių parkas "Benaičiai 1".
5.12.3	Pagal atskirų Kretingos rajono žemės savininkų ar naudotojų pageidavimus, rajono teritorijoje galima pavienių privačių mažo galingumo (iki 250kW) vėjo elektrinių statyba, prisilaikant visų statinio projektavimo ir statybos taisyklių pagal savivaldybės administracijos išduotus leidimus statybai. Prieš išduodant leidimą, turi būti parengtas poveikio aplinkai, poveikio žmonių sveikatai vertinimas ir gautas kaimyninių sklypų savininkų raštiškas sutikimas	Nuolatinė priežiūra, TPD parengimas, statybos leidimų išdavimas. Ypatingas dėmesys turi būti skiriamas poveikio kraštovaizdžiui vertinimui. Vėjo jėgainių statyba negalima gamtinio karkaso teritorijose, Salantų regioninio parko prieigose, kultūros paveldo vertybių vizualinės apsaugos zonose ir prie Minijos rezervato išskirtoje buferinėje apsaugos zonoje.	KRSA Architektūros ir teritorijų planavimo skyrius, Vietinio ūkio ir turto valdymo skyrius.	Kita	2008	2020	Vykdoma		Pagal atskirų Kretingos rajono žemės savininkų pageidavimus, rajono teritorijoje galima pavienių privačių mažo galingumo vėjo elektrinių statyba atsižvelgiant į galiojančių teisės aktų reikalavimus.
5.12.4	Būtina parengti išsamią mokslinę studiją,	Mokslinės studijos parengimas.	KRSA Architektūros ir teritorijų planavimo skyrius,	Kita	2008	2020	Vykdoma		Nuolat rengiamos vėjo elektrinių plėtros galimybių

Nr.	Priemonės pavadinimas	Laukiamų rezultatų aprašymas	Atsakingi vykdytojai (-as)	Finansavimo šaltinis	Įgyvendinimo pradžia	Įgyvendinimo pabaiga	Statusas	Įgyvendinimo data	Rezultato aprašymas
	kompleksiškai įvertinant visus negatyvius vėjo jėginių poveikio aplinkai ir žmogaus sveikatai faktorius. Rekomenduotina vėjo jėginių parkus formuoti ne arčiau kaip 1,5-2 km. atstumu nuo gyvenamųjų teritorijų.		Vietinio ūkio ir turto valdymo skyrius.						analizės/studijos
5.12.5	Savininkams, turintiems sklypus ar sklypų dalis vėjo jėginių SAZ ribose, joms sumažėjus, leisti detaliaisiais planais keisti žemės ūkio paskirties žemę į tokią kokia yra su sklypu besiribojančioje teritorijoje.	TPD rengimas.	KRSA Architektūros ir teritorijų planavimo skyrius, Vietinio ūkio ir turto valdymo skyrius.	Kita	2008	2020	Vykdoma		Pavienių TPD rengimas
5.13	Specialiųjų planų parengimo rekomendacijos				2008	2020	Įgyvendintos priemonės: 1 Vykdomos priemonės: 1 Nepradėtos vykdyti priemonės: 0 Neįgyvendintos priemonės: 1 Iš viso: 3		
5.13.1	Parengti Kretingos rajono vandens tiekimo, nuotėkų tvarkymo, lietaus ir paviršinių vandenų nuvedimo	Teritorijų planavimo dokumentų parengimas.	KRSA Architektūros ir teritorijų planavimo skyrius, Vietinio ūkio ir turto valdymo skyrius.	Kita	2008	2020	Vykdomas		Kretingos rajono savivaldybės vandens tiekimo ir nuotėkų tvarkymo infrastruktūros plėtros specialusis planas. Patvirtintas

Nr.	Priemonės pavadinimas	Laukiamų rezultatų aprašymas	Atsakingi vykdytojai (-as)	Finansavimo šaltinis	Igyvendini mo pradžia	Igyvendini mo pabaiga	Statusas	Igyvendini mo data	Rezultato aprašymas
	specialusis planą.								2010 m. spalio 28 d. tarybos sprendimu Nr. T2-379).2020 m. pradėta SP korektūra. Neparengtas Kretingos rajono lietaus ir paviršinių vandenų nuvedimo specialusis planas
5.13.2	Parengti elektros tinklų plėtros specialusis planą.	Teritorijų planavimo dokumentų parengimas.	KRSA Architektūros ir teritorijų planavimo skyrius, Vietinio ūkio ir turto valdymo skyrius.	Kita	2008	2020	Igyvendinta	2020	2020 m. parengtas ypatingos valstybinės svarbos elektros energetikos sistemos sinchronizacijos projekto „330 kV elektros perdavimo linijos Darbėnai–Bitėnai statyba“ inžinerinės infrastruktūros vystymo planas.
5.13.3	Parengti dujotiekio tinklų plėtros specialusis planą.	Teritorijų planavimo dokumentų parengimas.	KRSA Architektūros ir teritorijų planavimo skyrius, Vietinio ūkio ir turto valdymo skyrius.	Kita	2008	2020	Neįgyvendinta		Neaktualus, dėl pasikeitusio teisinio reguliavimo, alternatyvių energijos šaltinių naudojimo skatinimo

TEIGIAMOS TENDENCIJOS:

1. 2020 m. parengtas ypatingos valstybinės svarbos elektros energetikos sistemos sinchronizacijos projekto „330 kV elektros perdavimo linijos Darbėnai–Bitėnai statyba“ inžinerinės infrastruktūros vystymo planas. Rengiamas projektas 330 kV elektros perdavimo linijos Darbėnai-Bitėnai statyba.
2. 2020 metais pradėta Kretingos rajono savivaldybės vandens tiekimo ir nuotekų tvarkymo infrastruktūros plėtros specialiojo plano korektūra. Lietaus ir paviršinių vandens nuotekų tvarkymo sprendiniai yra racionalūs, o realizacija vyksta planingai. 2018 m. įgyvendintas projektas Paviršinių nuotekų valymo įrenginių statyba Kretingos mieste
3. Rajono BP atliekų tvarkymo sprendinių realizacija vyksta stabiliai ir planingai. 2017-2020 m. įrengti antžeminiai, požeminiai atliekų surinkimo konteineriai, kompostavimo konteineriai.
4. Konkretūs BP telekomunikacijų ir ryšių sprendiniai yra vykdomi pagal poreikius, rengiamo TPD.

NEIGIAMOS TENDENCIJOS:

1. Gyvenamųjų namų modernizavimo projektai rengiami pavieniems objektams, o ne kvartaliniu principu.
2. Žemės sklypų pagrindinės paskirties keitimas pagal teisinį reguliavimą, kuris įsigaliojo nuo 2014 m. sausio 1 d., sudaro prielaidas nespęsti inžinerinės infrastruktūros plėtros klausimų kompleksiskai ir racionaliai.

Nr.	Priemonės pavadinimas	Laukiamų rezultatų aprašymas	Atsakingi vykdytojai (-as)	Finansavimo šaltinis	Igyvendinimo pradžia	Igyvendinimo pabaiga	Statusas	Igyvendinimo data	Rezultato aprašymas
6	GAMTINĖS APLINKOS SPRENDINIŲ KONKRETIZAVIMAS				2008	2020	Igyvendintos priemonės: 5 Vykdamos priemonės: 60 Nepradėtos vykdyti priemonės: 56 Neįgyvendintos priemonės: 0 Iš viso: 121		
6.1	Gamtinis karkasas, biologinė įvairovė				2008	2020	Igyvendintos priemonės: 1 Vykdamos priemonės: 8 Nepradėtos vykdyti priemonės: 5 Neįgyvendintos priemonės: 0 Iš viso: 14		
6.1.1	Plėsti Darbėnų-Laukžemės, Kūlupėnų-Vaineikių, Jokūbavo, Kartenos, Mikoliškių, Grūšlaukės miškų apimtis bei skatinti šių miškų vientisumo formavimą, apželdinant mišku nedideles agrarines teritorijas skaidančias šiuos miško masyvus.	Miškų apželdinimo projektų, schemų parengimas.	KRSA Architektūros ir teritorijų planavimo skyrius, Strateginio planavimo ir investicijų skyrius Vietinio ūkio ir turto valdymo skyrius; Kretingos miškų urėdija	Kita	2008	2020	Vykdoma		Parengta nacionalinio miškų ūkio sektoriaus plėtros programa 2012-2020 metai
6.1.2	Plėsti esamą saugomų teritorijų tinklą (Darbėnų-Laukžemės, Kūlupėnų-Vaineikių, Jokūbavo, Kartenos,	TPD rengimas, projektų, schemų rengimas.	KRSA Architektūros ir teritorijų planavimo skyrius, Strateginio planavimo ir investicijų skyrius Vietinio ūkio ir turto valdymo skyrius	Kita	2008	2020	Vykdoma		Rengiami projektai saugomų teritorijų tinklo plėtrai.

Nr.	Priemonės pavadinimas	Laukiamų rezultatų aprašymas	Atsakingi vykdytojai (-as)	Finansavimo šaltinis	Įgyvendinimo pradžia	Įgyvendinimo pabaiga	Statusas	Įgyvendinimo data	Rezultato aprašymas
	Mikoliškių, Grūšlaukės miškų masyvuose ir Tenžės, Salanto, Akmenos, Minijos upių baseinuose), įskaitant ir ES saugomų teritorijų tinklą NATURA 2000, taip pat šiose zonose rezervuoti vertingas gamtines teritorijas kaip potencialias teritorijas saugomų teritorijų plėtrai								
6.1.3	Išlaikyti upių ir upelių, kaip svarbių gamtinio karkaso sudėtinių dalių –migracinių koridorių, priekrantės aplinkinėse teritorijose gamtinės aplinkos kokybę, minimizuoti šiose teritorijose ūkinę veiklą, griežtai ribojant intensyvų žemės ūkį bei urbanizaciją.	Parengti projektai, TPD parengimas.	KRSA Architektūros ir teritorijų planavimo skyrius, Strateginio planavimo ir investicijų skyrius Vietinio ūkio ir turto valdymo skyrius	Kita	2008	2020	Vykdoma		Parengti pavieniai TPD projektai
6.1.4	Pirmiausia būtina paruošti rajono gyvenviečių detaliuosius planus, kuriuose turi būti numatytos gamtinį karkasą	TPD parengimas.	KRSA Architektūros ir teritorijų planavimo skyrius, Strateginio planavimo ir investicijų skyrius Vietinio ūkio ir turto valdymo skyrius	Kita	2008	2020	Vykdoma		Rengiami detalieji planai, kuriuose įvertinamos gamtinį karkasą saugančios priemonės

Nr.	Priemonės pavadinimas	Laukiamų rezultatų aprašymas	Atsakingi vykdytojai (-as)	Finansavimo šaltinis	Įgyvendinimo pradžia	Įgyvendinimo pabaiga	Statusas	Įgyvendinimo data	Rezultato aprašymas
	saugančios priemonės, inžinerinė, socialinė ir susisiekimo infrastruktūra pagal tos gyvenvietės ir gretimų vystymosi poreikius. Juos ruošiant nustatyti teritorijų funkcinio prioriteto plotus vadovaujantis ekogeologinių rekomendacijų žemėlapiu (parengė Lietuvos geologijos tarnyba)								
6.1.5	Gamtinio karkaso teritorijose galimi tik pavieniai žemės ūkio paskirties keitimo atvejai atskiroms sodyboms, o ne kvartalams, vadovaujantis gamtinio karkaso nuostatais. Žemės ūkio paskirties teritorijose, esančiose gamtinio karkaso teritorijose ūkininkų sodybas formuoti detaliaisiais planais atliekant PAV.	Teritorijų planavimo dokumentų rengimas, priežiūra.	KRSA Architektūros ir teritorijų planavimo skyrius, Strateginio planavimo ir investicijų skyrius Vietinio ūkio ir turto valdymo skyrius	Kita	2008	2020	Vykdoma		Detaliųjų planų rengimas; Pastoviai vykdomas išduodant sąlygas.
6.1.6	Suformuoti naujus miško parkus prie	Suformuoti nauji miško parkai,	KRSA Architektūros ir teritorijų	Savivaldybės biudžeto	2008	2018	Įgyvendinta	2014-12-31	Suformuoti miškų parkai.

Nr.	Priemonės pavadinimas	Laukiamų rezultatų aprašymas	Atsakingi vykdytojai (-as)	Finansavimo šaltinis	Įgyvendinimo pradžia	Įgyvendinimo pabaiga	Statusas	Įgyvendinimo data	Rezultato aprašymas
	Akmenos ir Minijos upių.	įgyvendinta.	planavimo skyrius, Strateginio planavimo ir investicijų skyrius Vietinio ūkio ir turto valdymo skyrius	lėšos					
6.1.7	Nustatyti tikslus kiekvienos rajono gyvenvietės privalomai išsaugomų ar naujai suformuojamų žaliųjų plotų normatyvus, rengiant atskirų teritorijų detaliuosius planus.	TPD rengimas.	KRSA Architektūros ir teritorijų planavimo skyrius, Strateginio planavimo ir investicijų skyrius Vietinio ūkio ir turto valdymo skyrius	Kita	2008	2020	Vykdoma		Vykdoma išduodant sąlygas
6.1.8	Siekiant sudaryti sąlygas geresnei gyvenimo kokybei rajono gyventojams bei stiprinti gamtinio karkaso atsparumą antropogeniniam poveikiui, išsaugoti esamą Kretingos rajono gyvenviečių parkų ir skverų tinklą bei suformuoti papildomas teritorijas su aiškėmis ribomis naujiems parkams ir skverams, parengti gyvenviečių želdynų sistemų specialiuosius	Parengti TPD.	KRSA Architektūros ir teritorijų planavimo skyrius, Strateginio planavimo ir investicijų skyrius Vietinio ūkio ir turto valdymo skyrius	Kita	2008	2020	Nepradėta vykdyti		-

Nr.	Priemonės pavadinimas	Laukiamų rezultatų aprašymas	Atsakingi vykdytojai (-as)	Finansavimo šaltinis	Igyvendinimo pradžia	Igyvendinimo pabaiga	Statusas	Igyvendinimo data	Rezultato aprašymas
	planus (iki 2012 metų). Į skverų ir parkų teritorijas įtraukti teritorijose esančių senųjų kapinių teritorijas								
6.1.9	Suformuoti stabilius vandens telkinių apsaugos juostų želdinius palei mažuosius Akmenos upės intakus ir Tenžės upelį	Parengti TPD.	KRSA Architektūros ir teritorijų planavimo skyrius, Strateginio planavimo ir investicijų skyrius Vietinio ūkio ir turto valdymo skyrius	Kita	2008	2020	Nepradėta vykdyti		-
6.1.10	Siekiant mažinti oro taršos ir triukšmo įtaką žmogaus sveikatai gyvenvietėse suformuoti stabilius apsauginius želdynus nuo magistralinių gatvių ir gamybinių zonų ar objektų.	Parengti TPD.	KRSA Architektūros ir teritorijų planavimo skyrius, Strateginio planavimo ir investicijų skyrius Vietinio ūkio ir turto valdymo skyrius	Kita	2008	2020	Vykdoma		Vykdoma išduodant sąlygas
6.1.11	Parengti Grūšlaukės kraštovaizdžio draustinio tvarkymo planą, kuriuo numatyti jo teritorijos tolimesnio tvarkymo priemonės	Grūšlaukės kraštovaizdžio draustinio tvarkymo plano parengimas.	KRSA Architektūros ir teritorijų planavimo skyrius, Strateginio planavimo ir investicijų skyrius Vietinio ūkio ir turto valdymo skyrius	Kita	2008	2020	Nepradėta vykdyti		-
6.1.12	Renovuoti bei rekultivuoti rajono teritorijoje esančius apleistus vandens telkinius ir jų pakrantes,	Apleistų vandens telkinių renovacija, nuolatinė priežiūra.	KRSA Architektūros ir teritorijų planavimo skyrius, Strateginio planavimo ir investicijų skyrius	Kita	2008	2020	Vykdoma		Vykdoma išduodant sąlygas

Nr.	Priemonės pavadinimas	Laukiamų rezultatų aprašymas	Atsakingi vykdytojai (-as)	Finansavimo šaltinis	Įgyvendinimo pradžia	Įgyvendinimo pabaiga	Statusas	Įgyvendinimo data	Rezultato aprašymas
	taip pat užterštas šlapžemes, jas pritaikant rekreacijai bei biologinės įvairovės gausinimui		Vietinio ūkio ir turto valdymo skyrius						
6.1.13	Išplėsti rajono saugomų teritorijų sistemą - parengti saugotinių gamtos ir kultūros paveldo vietovių tinklo schemą (vadovaujantis Lietuvos Respublikos nekilnojamojo kultūros paveldo apsaugos įstatymu (Žin., 1995, Nr. 3-37; 2004, Nr. 153-5571) ir Lietuvos Respublikos saugomų teritorijų įstatymu (Žin., 1993, Nr. 63-1188; 2001, Nr. 108-3902).	Saugotinių gamtos ir kultūros paveldo vietovių tinklo schemos parengimas.	KRSA Architektūros ir teritorijų planavimo skyrius, Strateginio planavimo ir investicijų skyrius Vietinio ūkio ir turto valdymo skyrius	Kita	2008	2020	Nepradėta vykdyti		-
6.1.14	Atlikti rajono kraštovaizdžio stebėseną (monitoringą) saugomose ir atrinkose jautriausio geopotencialo teritorijose, vykdyti valstybinėje monitoringo programoje numatytas kraštovaizdžio	Rajono kraštovaizdžio stebėsenos ataskaitos parengimas.	KRSA Architektūros ir teritorijų planavimo skyrius, Strateginio planavimo ir investicijų skyrius Vietinio ūkio ir turto valdymo skyrius	Kita	2008	2020	Nepradėta vykdyti		-

Nr.	Priemonės pavadinimas	Laukiamų rezultatų aprašymas	Atsakingi vykdytojai (-as)	Finansavimo šaltinis	Įgyvendinimo pradžia	Įgyvendinimo pabaiga	Statusas	Įgyvendinimo data	Rezultato aprašymas
	stebėsenos (monitoringo) priemonės, padedančias stebėti kraštovaizdžio pokyčius ir numatančias jam išsaugoti būtinus veiksmus.								
6.2	Kraštovaizdis, miškai				2008	2020	Įgyvendintos priemonės: 1 Vykdamos priemonės: 16 Nepradėtos vykdyti priemonės: 13 Neįgyvendintos priemonės: 0 Iš viso: 30		
6.2.1	Parengti Kretingos rajono teritorijos kraštovaizdžio planą, vadovaujantis Europos Kraštovaizdžio konvencija, Lietuvos Kraštovaizdžio krypčių aprašu.	Parengtas kraštovaizdžio planas.	KRSA Architektūros ir teritorijų planavimo skyrius, Strateginio planavimo ir investicijų skyrius, Kultūros skyrius	Kita	2008	2020	Nepradėta vykdyti		-
6.2.2	Įkurti Šventosios miško parką, įjungiant į jį Senosios Įpilties kultūrinę zoną, Sudėnų botaninį – zoologinį draustinį, Šventosios upės slėnius bei dalį Šventosios girininkijos II ir III grupės miškų abipus Šventosios	Parengtas projektas.	KRSA Architektūros ir teritorijų planavimo skyrius, Strateginio planavimo ir investicijų skyrius, Kultūros skyrius	Kita	2008	2020	Vykdoma		Projektas neparengtas; įkurtas Sudėnų botaninis – zoologinis draustinis

Nr.	Priemonės pavadinimas	Laukiamų rezultatų aprašymas	Atsakingi vykdytojai (-as)	Finansavimo šaltinis	Įgyvendinimo pradžia	Įgyvendinimo pabaiga	Statusas	Įgyvendinimo data	Rezultato aprašymas
	upės (Projektą parengti iki 2010 metų).								
6.2.3	Parengti Kretingos rajono architektūrinį reglamentą. Parengti ir išleisti Kretingos rajono tradicinės architektūros katalogą (iki 2010 metų).	Parengtas Kretingos rajono architektūrinis reglamentas, išleistas Kretingos rajono tradicinės architektūros katalogas.	KRSA Architektūros ir teritorijų planavimo skyrius, Strateginio planavimo ir investicijų skyrius, Kultūros skyrius	Kita	2008	2020	Nepradėta vykdyti		-
6.2.4	Naujus mobiliojo ryšio bokštus ir vėjo jėgaines planuoti galima tik atlikus Poveikio aplinkai (kraštovaizdžio požiūriu) ir Poveikio žmonių sveikatai vertinimą, ne saugomose teritorijose, ne upių slėnių šlaituose ir ne kultūros vertybių vizualinės apsaugos zonose.	Atliktas poveikio aplinkai ir žmonių sveikatai vertinimas.	KRSA Architektūros ir teritorijų planavimo skyrius, Strateginio planavimo ir investicijų skyrius, Kultūros skyrius	Kita	2008	2020	Vykdoma		Nuolat vykdoma nustatant sąlygas
6.2.5	Parengti rekreacijos zonų šalia Lazdininkų, Juodupėnų, Tūzų, Tūbausių, Padvarių, Vydmantų ir kt. tvenkinių, bei Kašučių ežero kraštovaizdžio formavimo studijas, specialiuosius ir	Parengtos rekreacijos zonų kraštovaizdžio formavimo studijos, parengti TPD.	KRSA Architektūros ir teritorijų planavimo skyrius, Strateginio planavimo ir investicijų skyrius, Kultūros skyrius	Kita	2008	2020	Nepradėta vykdyti		-

Nr.	Priemonės pavadinimas	Laukiamų rezultatų aprašymas	Atsakingi vykdytojai (-as)	Finansavimo šaltinis	Įgyvendinimo pradžia	Įgyvendinimo pabaiga	Statusas	Įgyvendinimo data	Rezultato aprašymas
	detaliuosius planus ir tik pagal juos vykdyti teritorijos tvarkymo ir statybos darbus.								
6.2.6	Įrengti naujai ar tinkamai sutvarkyti Darbėnuose, Vidmantuose, Baubliuose, Rūdaičiuose ir kitose gyvenvietėse turinčiuose daugiau nei 300 gyventojų gyvenviečių parkus.	Naujai įrengti gyvenviečių parkai.	KRSA Architektūros ir teritorijų planavimo skyrius, Strateginio planavimo ir investicijų skyrius, Kultūros skyrius	Kita	2008	2020	Vykdoma		Įrengti keli parkai
6.2.7	Vykiant gyvenvietėse gyvenamųjų kvartalų ir pastatų rekonstrukciją kartu iš esmės pertvarkyti kiemų ir gatvių mikrolandšaftines erdves.	Parengti TPD.	KRSA Architektūros ir teritorijų planavimo skyrius, Strateginio planavimo ir investicijų skyrius, Kultūros skyrius	Kita	2008	2020	Vykdoma		Rengiami pavieniai TPD dokumentai
6.2.8	Atstatant Darbėnų vandens malūną išsaugoti jo autentiškumą ir pritaikyti jį kultūriniam turizmui.	Darbėnų vandens malūnas pritaikytas turizmui.	KRSA Architektūros ir teritorijų planavimo skyrius, Strateginio planavimo ir investicijų skyrius, Kultūros skyrius	Kita	2008	2020	Nepradėta vykdyti		-
6.2.9	Parengti Svarbiausių rajono autokelių (Plungė-Palanga, Kretinga Klaipėda, Kretinga	Parengtas Kretingos rajono autokelių kraštovaizdžio formavimo specialieji planai, sprendinių	KRSA Architektūros ir teritorijų planavimo skyrius, Strateginio planavimo ir	Kita	2008	2020	Nepradėta vykdyti		-

Nr.	Priemonės pavadinimas	Laukiamų rezultatų aprašymas	Atsakingi vykdytojai (-as)	Finansavimo šaltinis	Įgyvendinimo pradžia	Įgyvendinimo pabaiga	Statusas	Įgyvendinimo data	Rezultato aprašymas
	– Salantai) kraštovaizdžio formavimo specialiuosius planus ir įgyvendinti jų sprendinius.	įgyvendinimas.	investicijų skyrius, Kultūros skyrius						
6.2.10	Rajono magistraliniai ir krašto keliai turi būti rekonstruoti atliekant pakelių kraštovaizdžio formavimo darbus, įrengiant 15-20 metrų pločio apsauginių želdinių juostas.	Parengti TPD.	KRSA Architektūros ir teritorijų planavimo skyrius, Strateginio planavimo ir investicijų skyrius, Kultūros skyrius	Kita	2008	2020	Vykdoma		Rengiami TPD
6.2.11	Archeologijos paveldo objektams – piliakalniams taikyti kraštovaizdį formuojančius kirtimus, siekiant juos išryškinti iš bendros supančios aplinkos.	Parengti piliakalnių kirtimų projektai.	KRSA Architektūros ir teritorijų planavimo skyrius, Strateginio planavimo ir investicijų skyrius, Kultūros skyrius	Kita	2008	2020	Vykdoma		Atliekami piliakalnių tvarkymo darbai Kartenos ir Imbarės piliakalniuose
6.2.12	Inicijuoti rekreacinių zonų tvarkymą ir plėtrą, Kretingos rajono rytinėje dalyje (kaip Lietuvos pajūrio rekreacinio rajono buferinės zonos) numatant integruotas rekreacijos, sporto ir pramogų verslo veiklas.	Parengtas Kretingos rajono rytinės dalies rekreacinių zonų tvarkymo projektas.	KRSA Architektūros ir teritorijų planavimo skyrius, Strateginio planavimo ir investicijų skyrius, Kultūros skyrius	Kita	2008	2020	Nepradėta vykdyti		-
6.2.13	Pastatyti aukštos kokybės	Pastatyti rekreacinės infrastruktūros	KRSA Architektūros ir teritorijų	Kita	2008	2020	Nepradėta vykdyti		-

Nr.	Priemonės pavadinimas	Laukiamų rezultatų aprašymas	Atsakingi vykdytojai (-as)	Finansavimo šaltinis	Įgyvendinimo pradžia	Įgyvendinimo pabaiga	Statusas	Įgyvendinimo data	Rezultato aprašymas
	būtiniausias rekreacinės infrastruktūros aptarnavimo objektus Kretingoje, Darbėnuose, Vydmantuose, Lazdininkuose, Mažučiuose.	aptarnavimo objektai.	planavimo skyrius, Strateginio planavimo ir investicijų skyrius, Kultūros skyrius						
6.2.14	Parengti rajono kapinių ir laidojimo namų optimizavimo priemonių planą, sprendžiant naujai formuojamų gyvenviečių poreikius	Parengtas optimizavimo planas, parengti TPD.	KRSA Architektūros ir teritorijų planavimo skyrius, Strateginio planavimo ir investicijų skyrius, Kultūros skyrius	Kita	2008	2020	Nepradėta vykdyti		-
6.2.15	Panaikinti visus Akmenos upės ir jos slėnio teršimo šaltinius, atlikti upės valymo darbus, paruošti krantinių su dviračių takais, poilsio aikštelių, prieigų bei privažiavimų, atvirų visuomenės poreikiams, įrengimo projektus etapiškai juos įgyvendinti.	Parengtas Akmenos upės sutvarkymo projektas.	KRSA Architektūros ir teritorijų planavimo skyrius, Strateginio planavimo ir investicijų skyrius, Kultūros skyrius	Kita	2008	2020	Nepradėta vykdyti		-
6.2.16	Parengti Kretingos rajono bemotorio transporto specialųjį planą, numatant pirmąjį Kretingos miesto - Palangos kurorto dviračių tako įrengimą (2009m.).	Parengtas bemotorio transporto specialusis planas.	KRSA Architektūros ir teritorijų planavimo skyrius, Strateginio planavimo ir investicijų skyrius, Kultūros skyrius	Kita	2008	2018	Įgyvendinta	2014	2014-03-27 metais patvirtintas Kretingos rajono dviračių takų infrastruktūros specialusis planas

Nr.	Priemonės pavadinimas	Laukiamų rezultatų aprašymas	Atsakingi vykdytojai (-as)	Finansavimo šaltinis	Įgyvendinimo pradžia	Įgyvendinimo pabaiga	Statusas	Įgyvendinimo data	Rezultato aprašymas
6.2.17	Išsaugoti ir kurįmanoma išplėsti, kokybiškai įrengti poilsio, sporto aikštes, sujungiant pėsčiųjų ir dviračių takais želdynų juostas, pritaikytas rekreacijai daugiabučių gyvenamųjų namų rajonuose.	Išplėsta rekreacijos ir sporto infrastruktūra.	KRSA Architektūros ir teritorijų planavimo skyrius, Strateginio planavimo ir investicijų skyrius, Kultūros skyrius	Kita	2008	2020	Vykdoma		Įrengti pavieniai objektai.
6.2.18	Paruošti Kretingos rajono rekreacinių zonų plėtros prioritетinių veiksmų planą ir rekreacinės infrastruktūros specialųjį planą.	Parengti TPD, parengtas rekreacinių zonų plėtros prioritетinių veiksmų planas.	KRSA Architektūros ir teritorijų planavimo skyrius, Strateginio planavimo ir investicijų skyrius, Kultūros skyrius	Kita	2008	2020	Nepradėta vykdyti		-
6.2.19	Kompleksiškai įvertinus Kretingos, Salantų miestų kraštovaizdžio ypatumus, nustatyta, kad svarbiausios miestų vertikalinės dominantės – bažnyčių bokštai. Formuojant tolimesnę užstatymą bažnyčių bokštai turi išlikti svarbiausiais kraštovaizdžio akcentais.	Nuolatinė priežiūra.	KRSA Architektūros ir teritorijų planavimo skyrius, Strateginio planavimo ir investicijų skyrius, Kultūros skyrius	Kita	2008	2020	Vykdoma		Urbanizacija vykdoma atsižvelgiant į miestų kompozicinę koncepciją

Nr.	Priemonės pavadinimas	Laukiamų rezultatų aprašymas	Atsakingi vykdytojai (-as)	Finansavimo šaltinis	Įgyvendinimo pradžia	Įgyvendinimo pabaiga	Statusas	Įgyvendinimo data	Rezultato aprašymas
6.2.20	Nustatyti viešųjų erdvių prioritetą planuojamose teritorijose ir tvarkyti urbanistines struktūras, išsaugant gamtines ir kultūros paveldo vertybes, vadovautis atvirumo visuomenei principais planuojant šių struktūrų kokybišką plėtrą.	Parengti TPD, nuolatinė priežiūra.	KRSA Architektūros ir teritorijų planavimo skyrius, Strateginio planavimo ir investicijų skyrius, Kultūros skyrius	Kita	2008	2008	Vykdoma		Vykdoma nuolatinė urbanizacijos ir urbanistinės aplinkos priežiūra
6.2.21	Sutvarkyti Akmenos upės krantines, pritaikant rekreaciniam naudojimui, kaip vieną iš svarbiausių Kretingos miesto centro aplinkos elementų.	Parengti TPD, upės krantinių sutvarkymas.	KRSA Architektūros ir teritorijų planavimo skyrius, Strateginio planavimo ir investicijų skyrius, Kultūros skyrius	Kita	2008	2020	Nepradėta vykdyti		-
6.2.22	Užtikrinti, kad archeologijos paveldo objektų apsaugos zonose tik parengus specialiuosius ribų planus, būtų vykdomas ūkininkų sodybų formavimas.	Parengti TPD.	KRSA Architektūros ir teritorijų planavimo skyrius, Strateginio planavimo ir investicijų skyrius, Kultūros skyrius	Kita	2008	2020	Vykdoma		Parengti pavieniai TPD
6.2.23	Išduodant projektavimo sąlygų sąvadus renovacijos	Parengti TPD.	KRSA Architektūros ir teritorijų planavimo skyrius, Strateginio	Kita	2008	2020	Vykdoma		Parengti pavieniai TPD

Nr.	Priemonės pavadinimas	Laukiamų rezultatų aprašymas	Atsakingi vykdytojai (-as)	Finansavimo šaltinis	Įgyvendinimo pradžia	Įgyvendinimo pabaiga	Statusas	Įgyvendinimo data	Rezultato aprašymas
	projektams, reikalauti renovacijos kompleksškumo: kokybiškai pagerinti visą aplinką, susisiekimo sistemą, inžinerinio aprūpinimo kompleksą, poilsio, apželdinimo plotus;		planavimo ir investicijų skyrius, Kultūros skyrius						
6.2.24	Vėjo energetiką plėtoti tik tam tikslui tinkančiose šiaurinėse rajono teritorijose.	TPD rengimas, vėjo jėgainių parko plėtra.	KRSA Architektūros ir teritorijų planavimo skyrius, Strateginio planavimo ir investicijų skyrius, Kultūros skyrius	Kita	2008	2020	Vykdoma		Kretingos rajono Darbėnų seniūnijoje atidarytas 34 megavatų (MW) galios vėjo elektrinių parkas "Benaičiai 1".
6.2.25	Naujos architektūros pastatai kultūros vertę ir jos požymius turinčiose teritorijose, paminklų teritorijose turi būti projektuojami paruošiant maketus su gretimybių tūriais, apsvarstant rajono užstatymo taryboje, parengiant poveiko kraštovaizdžiui vertinimą, siekiant viešai parinkti	Nuolatinė priežiūra.	KRSA Architektūros ir teritorijų planavimo skyrius, Strateginio planavimo ir investicijų skyrius, Kultūros skyrius	Kita	2008	2020	Vykdoma		Vykdoma pagal poreikį

Nr.	Priemonės pavadinimas	Laukiamų rezultatų aprašymas	Atsakingi vykdytojai (-as)	Finansavimo šaltinis	Įgyvendinimo pradžia	Įgyvendinimo pabaiga	Statusas	Įgyvendinimo data	Rezultato aprašymas
	kokybiškiausią, suinteresuotai visuomenei priimtinausią sprendimą iš siūlomų alternatyvų.								
6.2.26	Želdiniai, esantys senamiestyje ir istorinėje miesto dalyje turi būti saugomi, nes yra vertingi, kaip sudarantys vieningą visumą su užstatymu, kuriam būdinga žmogaus veiklos, gamtinės ir istorinės aplinkos dermė.	Nuolatinė priežiūra.	KRSA Architektūros ir teritorijų planavimo skyrius, Strateginio planavimo ir investicijų skyrius, Kultūros skyrius	Kita	2008	2020	Vykdoma		Vykdoma pagal poreikį
6.2.27	Parengti Šventosios girininkijos miškų, miškų esančių šalia Minijos, Akmenos-Danės, Salanto bei kitų vandens telkinių teritorijų tvarkymo detaliuosius planus ir juos įgyvendinti	Parengti TPD.	KRSA Architektūros ir teritorijų planavimo skyrius, Strateginio planavimo ir investicijų skyrius, Kultūros skyrius	Kita	2008	2020	Nepradėta vykdyti		-
6.2.28	Privačių miškų tinklo optimizavimas, skatinant privačių miškų didėjimą kitų privačių žemės naudmenų sąskaita bei privačių miško ūkio vienetų stambinimas,	Parengti TPD.	KRSA Architektūros ir teritorijų planavimo skyrius, Strateginio planavimo ir investicijų skyrius, Kultūros skyrius	Kita	2008	2020	Nepradėta vykdyti		-

Nr.	Priemonės pavadinimas	Laukiamų rezultatų aprašymas	Atsakingi vykdytojai (-as)	Finansavimo šaltinis	Įgyvendinimo pradžia	Įgyvendinimo pabaiga	Statusas	Įgyvendinimo data	Rezultato aprašymas
	skatinant privačių miškų ūkių kooperaciją ir konsolidaciją.								
6.2.29	Rekreacinių ir apsauginių miškų plėtra, ypač Salanto, Minijos, Tenžės, Atmos upių baseinuose bei Šventosios, Lenkimų, Darbėnų, Grūšlaukės bei Kartenos girininkijų miškuose (miškuose esančiuose SRP teritorijoje plėtra reglamentuojama pagal SRP tvarkymo sprendinius).	Parengti rekreacinių ir apsauginių miškų plėtros projektai.	KRSA Architektūros ir teritorijų planavimo skyrius, Strateginio planavimo ir investicijų skyrius, Kultūros skyrius; Kretingos miškų urėdija	Kita	2008	2020	Vykdoma		Nuolatinė Kretingos miškų urėdijos priežiūra
6.2.30	Išlaikyti bei plėsti Kretingos miškų urėdijos medelyno Kukoriškių kaime ūkinį potencialą struktūrinę ir teritorinę plėtra).	Nuolatinė priežiūra.	KRSA Architektūros ir teritorijų planavimo skyrius, Strateginio planavimo ir investicijų skyrius, Kultūros skyrius; Kretingos miškų urėdija	Kita	2008	2020	Vykdoma		Nuolatinė Kretingos miškų urėdijos priežiūra
6.3	Rekreacija				2008	2020	Įgyvendintos priemonės: 3 Vykdomos priemonės: 4 Nepradėtos vykdyti priemonės: 13 Neįgyvendintos priemonės: 0 Iš viso: 20		

Nr.	Priemonės pavadinimas	Laukiamų rezultatų aprašymas	Atsakingi vykdytojai (-as)	Finansavimo šaltinis	Igyvendini mo pradžia	Igyvendini mo pabaiga	Statusas	Igyvendini mo data	Rezultato aprašymas
6.3.1	Kretingos rajono Plėtros strateginiame plane svarbiu prioritetu nustatyti rekreacijos ir turizmo darnų vystymą.	Nustatytas prioritetas.	KRSA Architektūros ir teritorijų planavimo skyrius, Strateginio planavimo ir investicijų skyrius, Vietinio ūkio ir turto valdymo skyrius; Kretingos rajono savivaldybės 2014-2016 metų strateginis veiklos planas	Kita	2008	2018	Igyvendinta	2014-12-31	Rekreacija ir turizmas nustatyti kaip svarbus prioritetas
6.3.2	Prioritetine veikla rajono upių pakrantėse nustatyti rekreacinę, smulkiosios rekreacinės laivybos, dviračių ir pėsčiųjų turizmo takų tinklo sukūrimą.	Nustatytas prioritetas. Deleguota į Kretingos rajono savivaldybės 2014–2020 metų plėtros planą. Prioritetas Nr.1; Tikslas Nr.1.1; Uždavinys Nr.1.1.2; priemonė: 1.1.2.2 Vandens išteklių pritaikymas turizmui ir rekreacijai.	KRSA Architektūros ir teritorijų planavimo skyrius, Strateginio planavimo ir investicijų skyrius, Vietinio ūkio ir turto valdymo skyrius	Kita	2008	2020	Nepradėta vykdyti		-
6.3.3	Parengti Kretingos rajono dviračių takų specialųjį planą (2009 m.).	Vykdytas, teritorijų planavimo dokumentų parengimas.	Architektūros ir teritorijų planavimo skyrius, Strateginio planavimo ir investicijų skyrius, Vietinio ūkio ir turto valdymo skyrius	Kita	2008	2018	Igyvendinta	2014	2014-03-27 metais patvirtintas Kretingos rajono dviračių takų infrastruktūros specialusis planas.
6.3.4	Parengti Kretingos rajono rekreacinių teritorijų specialųjį planą (2010m.).	Vykdytas, teritorijų planavimo dokumentų parengimas.	KRSA Architektūros ir teritorijų planavimo skyrius, Strateginio planavimo ir investicijų skyrius, Vietinio ūkio ir turto	Kita	2008	2020	Nepradėta vykdyti		-

Nr.	Priemonės pavadinimas	Laukiamų rezultatų aprašymas	Atsakingi vykdytojai (-as)	Finansavimo šaltinis	Igyvendini mo pradžia	Igyvendini mo pabaiga	Statusas	Igyvendini mo data	Rezultato aprašymas
			valdymo skyrius						
6.3.5	Parengti Akmenos rekreacinės vietovės (RV1) specialųjį planą (2011m.).	Vykdymas, teritorijų planavimo dokumentų parengimas.	KRSA Architektūros ir teritorijų planavimo skyrius, Strateginio planavimo ir investicijų skyrius, Vietinio ūkio ir turto valdymo skyrius	Kita	2008	2020	Nepradėta vykdyti		-
6.3.6	Parengti Laukžemės rekreacinės vietovės (RV2) specialųjį planą (2011m.).	Vykdymas, teritorijų planavimo dokumentų parengimas.	KRSA Architektūros ir teritorijų planavimo skyrius, Strateginio planavimo ir investicijų skyrius, Vietinio ūkio ir turto valdymo skyrius	Kita	2008	2020	Nepradėta vykdyti		-
6.3.7	Parengti Žibininkų rekreacinės funkcijos prioriteto vietovės (R1).	Vykdymas, teritorijų planavimo dokumentų parengimas.	KRSA Architektūros ir teritorijų planavimo skyrius, Strateginio planavimo ir investicijų skyrius, Vietinio ūkio ir turto valdymo skyrius	Kita	2008	2020	Nepradėta vykdyti		-
6.3.8	Parengti Lazdininkų rekreacinės funkcijos prioriteto vietovės (R2).	Vykdymas, teritorijų planavimo dokumentų parengimas.	KRSA Architektūros ir teritorijų planavimo skyrius, Strateginio planavimo ir investicijų skyrius, Vietinio ūkio ir turto valdymo skyrius	Kita	2008	2020	Nepradėta vykdyti		-
6.3.9	Andulių istorinio parko rekreacinės funkcijos prioriteto vietovės (R3).	Vykdymas, teritorijų planavimo dokumentų parengimas.	KRSA Architektūros ir teritorijų planavimo skyrius, Strateginio planavimo ir investicijų skyrius,	Kita	2008	2020	Nepradėta vykdyti		-

Nr.	Priemonės pavadinimas	Laukiamų rezultatų aprašymas	Atsakingi vykdytojai (-as)	Finansavimo šaltinis	Įgyvendinimo pradžia	Įgyvendinimo pabaiga	Statusas	Įgyvendinimo data	Rezultato aprašymas
			Vietinio ūkio ir turto valdymo skyrius						
6.3.10	Parengti Kartynaičių rekreacinės funkcijos prioriteto vietovės (R4).	Vykdytas, teritorijų planavimo dokumentų parengimas.	KRSA Architektūros ir teritorijų planavimo skyrius, Strateginio planavimo ir investicijų skyrius, Vietinio ūkio ir turto valdymo skyrius	Kita	2008	2020	Nepradėta vykdyti		-
6.3.11	Parengti Kūlsodžio – Imbarės rekreacinės funkcijos prioriteto vietovės (R5).	Vykdytas, teritorijų planavimo dokumentų parengimas.	KRSA Architektūros ir teritorijų planavimo skyrius, Strateginio planavimo ir investicijų skyrius, Vietinio ūkio ir turto valdymo skyrius	Kita	2008	2020	Nepradėta vykdyti		-
6.3.12	Plėtoti kaip turizmo centrus: Salantus, Darbėnus, Kretingą, Karteną, S.Impiltį.	Vykdytas.	KRSA Architektūros ir teritorijų planavimo skyrius, Strateginio planavimo ir investicijų skyrius, Vietinio ūkio ir turto valdymo skyrius	Kita	2008	2020	Vykdoma		Plėtojami turizmo centrai
6.3.13	Suformuoti poilsio zonas (su plažais) šalia Lazdininkų, Tūzų, Tūbausių, Patvarių, Vydmantų ir kt. tvenkinių, bei Kašučių ežero. Poilsio zonų plėtra SRP teritorijoje reglamentuojama pagal SRP tvarkymo sprendinius	Parengti TPD. Deleguota į Kretingos rajono savivaldybės 2014–2020 metų plėtros planą. Prioritetas Nr.1; Tikslas Nr.1.1; Uždavinys Nr.1.1.2; priemonė: 1.1.2.2 Vandens išteklių pritaikymas turizmui ir rekreacijai.	KRSA Architektūros ir teritorijų planavimo skyrius, Strateginio planavimo ir investicijų skyrius, Vietinio ūkio ir turto valdymo skyrius	Kita	2008	2020	Nepradėta vykdyti		-

Nr.	Priemonės pavadinimas	Laukiamų rezultatų aprašymas	Atsakingi vykdytojai (-as)	Finansavimo šaltinis	Įgyvendinimo pradžia	Įgyvendinimo pabaiga	Statusas	Įgyvendinimo data	Rezultato aprašymas
6.3.14	Pagal atliktą rekreacinės plėtros studiją formuoti vandens turizmo maršrutus Minijos upėje, taip pat atskiruose Akmenos-Danės ir Šventosios upių ruožuose įrengiant atitinkamą infrastruktūrą bei derinant šį procesą su numatyta rekreacinių teritorijų plėtra.	Upių infrastruktūros plėtra. Deleguota į Kretingos rajono savivaldybės 2014–2020 metų plėtros planą. Prioritetas Nr.1; Tikslas Nr.1.1; Uždavinys Nr.1.1.2; priemonė: 1.1.2.2 Vandens išteklių pritaikymas turizmui ir rekreacijai.	KRSA Architektūros ir teritorijų planavimo skyrius, Strateginio planavimo ir investicijų skyrius, Vietinio ūkio ir turto valdymo skyrius	Kita	2008	2020	Vykdoma		Vykdomas upių turizmas
6.3.15	Vystyti Lietuvos Respublikos teritorijos bendrajame plane Kretingos rajone numatytus tris nacionalinės reikšmės turistinius traktus: „Žemaitijos parkų žiedas“, „Pajūrio parkų žiedas“, rekomenduojamas nacionalinis maršrutas „Lietuvos istorijos ir kultūros vėrinys“.	Turistinių traktų vystymas.	KRSA Architektūros ir teritorijų planavimo skyrius, Strateginio planavimo ir investicijų skyrius, Vietinio ūkio ir turto valdymo skyrius	Kita	2008	2020	Vykdoma		Kretingos rajono turistiniai objektai nuolat pritaikomi lankymui.
6.3.16	Plėsti Kretingos rajone dviračių kelių tinklą, atskirtą nuo automobilių transporto, formuojant dviračių trasas Palanga-	Vykdytas, teritorijų planavimo dokumentų parengimas.	KRSA Architektūros ir teritorijų planavimo skyrius, Strateginio planavimo ir investicijų skyrius, Vietinio ūkio ir turto valdymo skyrius	Kita	2008	2018	Įgyvendinta	2014	2014-03-27 metais patvirtintas Kretingos rajono dviračių takų infrastruktūros specialusis planas.

Nr.	Priemonės pavadinimas	Laukiamų rezultatų aprašymas	Atsakingi vykdytojai (-as)	Finansavimo šaltinis	Įgyvendinimo pradžia	Įgyvendinimo pabaiga	Statusas	Įgyvendinimo data	Rezultato aprašymas
	Vidmantai-Kretinga, Kretinga-Kartena-Kūlpėnai-Salantai, Palanga-Darbėnai-Grūšlaukis-Salantai ir kt.								
6.3.17	Medžioklės ūkio optimizavimas ir komercializavimas bei kitų rekreacinių veiklų gamtinėje aplinkoje infrastruktūros (mėgėjiškos žvejybos, paukščių stebėjimo, pasivaikščiojimo bei ramaus poilsio gamtoje ir kt.) plėtra.	Rekreacinių veiklų gamtinėje aplinkoje infrastruktūros veikla.	KRSA Architektūros ir teritorijų planavimo skyrius, Strateginio planavimo ir investicijų skyrius, Vietinio ūkio ir turto valdymo skyrius; Kretingos miškų urėdija	Kita	2008	2020	Vykdoma		Vykdoma pagal poreikį
6.3.18	Numatyti teminio istorinio pramogų parko įrengimą buvusios miesto pilies teritorijoje.	Įrengtas teminis istorinis parkas.	KRSA Architektūros ir teritorijų planavimo skyrius, Strateginio planavimo ir investicijų skyrius, Vietinio ūkio ir turto valdymo skyrius	Kita	2008	2020	Nepradėta vykdyti		Vykdomos teminės ekskursijos Kretingos muziejaus parke
6.3.19	Parengti siūlymus (galimybių studijas) Gaudučių, Genčių (Pangesų), Kašučių, Šalyno, Mažučių dvaro sodybų pritaikymo turizmui bei aktyviai rekreacijai (struktūriniai fondai, etc.).	Parengtos galimybių studijos.	KRSA Architektūros ir teritorijų planavimo skyrius, Strateginio planavimo ir investicijų skyrius, Vietinio ūkio ir turto valdymo skyrius	Kita	2008	2020	Nepradėta vykdyti		Dvaro sodybos iš dalies pritaikytos lankymui; Galimybių studijos neparengtos.

Nr.	Priemonės pavadinimas	Laukiamų rezultatų aprašymas	Atsakingi vykdytojai (-as)	Finansavimo šaltinis	Įgyvendinimo pradžia	Įgyvendinimo pabaiga	Statusas	Įgyvendinimo data	Rezultato aprašymas
6.3.20	Paruošti Kretingos, Salantų, Kartenos, Kiauleikų, Liepynės, Kviečių, Prišmančių, Darbėnų, Vidmantų teritorijų planavimo dokumentų naujus sprendinius, atsižvelgiant į naujas jų rekreacinio naudojimo galimybes po Kretingos rajono Bendrojo plano patvirtinimo (iki 2010 m.).	Parengti TPD.	KRSA Architektūros ir teritorijų planavimo skyrius, Strateginio planavimo ir investicijų skyrius, Vietinio ūkio ir turto valdymo skyrius	Kita	2008	2020	Nepradėta vykdyti		-
6.4	Žemės ūkis				2008	2020	Įgyvendintos priemonės: 0 Vykdomos priemonės: 3 Nepradėtos vykdyti priemonės: 2 Neįgyvendintos priemonės: 0 Iš viso: 5		
6.4.1	Svarbi aplinkybė – tai konversijos kompleksškumas. Paskirties keitimas turi vykti viso teritorinio struktūrinio vieneto apimtimi, kad išvengti pavieniu mozaikos principu išbarstytų funkcijų, kurios normaliai veikti negalės, nes skirtingos veiklos neigiamai įtakos	Parengti TPD.	KRSA Architektūros ir teritorijų planavimo skyrius	Kita	2008	2020	Vykdoma		Parengti TPD

Nr.	Priemonės pavadinimas	Laukiamų rezultatų aprašymas	Atsakingi vykdytojai (-as)	Finansavimo šaltinis	Įgyvendinimo pradžia	Įgyvendinimo pabaiga	Statusas	Įgyvendinimo data	Rezultato aprašymas
	gretimybės. Kaip taisyklė, konversija turi vykti kvartalais.								
6.4.2	Buvusias fermas, žemės ūkio gamybinius centrus pirmiausiai pritaikyti žemės ūkio ar kito pobūdžio gamybai	Parengti TPD.	KRSA Architektūros ir teritorijų planavimo skyrius	Kita	2008	2020	Nepradėta vykdyti		Parengti pavieniai TPD
6.4.3	Parengti ir patvirtinti rajono savivaldybės teritorijos žemėtvarkos schemą, kurioje turi būti nustatyta: žemės ūkio plėtros ir žemės racionalaus naudojimo planavimo sprendinių suderinamumas su bendrojo plano sprendiniais, darnus agrarinio ir kultūrinio kraštovaizdžio formavimas kaimo vietovėse, gamtinio karkaso lokalizavimas agrarinio kraštovaizdžio sistemoje ir ekologinės pusiausvyros priemonės	Parengti TPD.	KRSA Architektūros ir teritorijų planavimo skyrius	Kita	2008	2020	Vykdoma		Parengti pavieniai TPD
6.4.4	Pakeisti fermų esančių Akmenos upės	Pakeista žemės paskirtis.	KRSA Architektūros ir teritorijų planavimo skyrius	Kita	2008	2020	Nepradėta vykdyti		-

Nr.	Priemonės pavadinimas	Laukiamų rezultatų aprašymas	Atsakingi vykdytojai (-as)	Finansavimo šaltinis	Igyvendinimo pradžia	Igyvendinimo pabaiga	Statusas	Igyvendinimo data	Rezultato aprašymas
	rekreaciniame koridoriuje (Kurmaičių, Tubausių) veiklą, ateityje keičiant žemės ūkio gamybos paskirtį į rekreacinę, komercinę ar visuomeninę.								
6.4.5	Visomis galimomis priemonėmis skatinti ekologinės žemdirbystės ir smulkių vietinių maisto įmonių plėtotę.	Nuolatinė priežiūra.	KRSA Architektūros ir teritorijų planavimo skyrius	Kita	2008	2020	Vykdoma		Nuolat skatinama ekologinės žemdirbystės plėtra.
6.5	Aplinkosauga				2008	2020	Igyvendintos priemonės: 0 Vykdomos priemonės: 5 Nepradėtos vykdyti priemonės: 8 Neįgyvendintos priemonės: 0 Iš viso: 13		
6.5.1	Prenkant vietą naujiems inžinerinių komunikacijų, susisiekimo, pramonės, komercijos kompleksams mieste ir priemiestyje turi būti taikomas apdairumo principas. Turi būti nustatytas planuojamos ūkinės veiklos, plėtros programų, teritorinių planų	Parengti TPD.	KRSA Vietinio ūkio ir turto valdymo skyrius	Kita	2008	2020	Vykdoma		Parengti pavieniai TPD

Nr.	Priemonės pavadinimas	Laukiamų rezultatų aprašymas	Atsakingi vykdytojai (-as)	Finansavimo šaltinis	Igyvendinimo pradžia	Igyvendinimo pabaiga	Statusas	Igyvendinimo data	Rezultato aprašymas
	įgyvendinimo poveikis gamtinei, rekreacinei, gyvenamajai aplinkai, numatytos ekstremalių situacijų prevencijos, padarinių mažinimo ir likvidavimo, kompensacinės priemonės								
6.5.2	Nustatyti tyliašias zonas gyvenamuosiuose kvartaluose, kur gyvenamosios paskirties į komercinę ar kitą nebūtų galima keisti ir planuoti.	Nuolatinė priežiūra.	KRSA Vietinio ūkio ir turto valdymo skyrius	Kita	2008	2020	Nepradėta vykdyti		Vykdoma pagal poreikį
6.5.3	Tiksliai nustatyti vandens telkinių apsaugos juostų ir zonų ribas, nustatant tikslius kiekvienos teritorijos reglamentus. Vandens telkinių pakrančių apsaugos zonų ir juostų patikslinimui parengiamas specialusis planas (iki 2010 metų).	Parengti TPD.	KRSA Vietinio ūkio ir turto valdymo skyrius	Kita	2008	2020	Nepradėta vykdyti		-
6.5.4	Urbanizuotose teritorijose rekonstruoti upių krantines centrinėse	Parengti TPD.	KRSA Vietinio ūkio ir turto valdymo skyrius	Kita	2008	2020	Nepradėta vykdyti		-

Nr.	Priemonės pavadinimas	Laukiamų rezultatų aprašymas	Atsakingi vykdytojai (-as)	Finansavimo šaltinis	Įgyvendinimo pradžia	Įgyvendinimo pabaiga	Statusas	Įgyvendinimo data	Rezultato aprašymas
	gyvenviečių dalyse panaikinant galimybę nuo krantinių nuotekoms patekti tiesiogiai į upę (iki 2011 metų).								
6.5.5	Palei vandens telkinius suformuoti atsparius poveikiui, taršai bei gebančius taršą absorbuoti želdinius, numatytus specialiajame želdynų plane, kuris turi būti parengtas iki 2011 metų. Suformuoti Tenžės upės slėnio šlaituose ištiesines ne mažiau kaip 50 m. pločio apsauginių želdinių juostas	Parengtas specialusis planas.	KRSA Vietinio ūkio ir turto valdymo skyrius	Kita	2008	2020	Nepradėta vykdyti		-
6.5.6	Miestų, miestelių ir kaimų ribose statinių statymo atstumas iki kranto linijos arba nuo pakrantės šlaito viršutinės briaunos nustatomas specialiaisiais arba detaliaisiais planais bet visais atvejais - ne arčiau nei 15 metrų nuo pakrantės šlaito briaunos.	Parengti TPD.	KRSA Vietinio ūkio ir turto valdymo skyrius	Kita	2008	2020	Vykdoma		Vykdoma rengiant TPD

Nr.	Priemonės pavadinimas	Laukiamų rezultatų aprašymas	Atsakingi vykdytojai (-as)	Finansavimo šaltinis	Įgyvendinimo pradžia	Įgyvendinimo pabaiga	Statusas	Įgyvendinimo data	Rezultato aprašymas
6.5.7	Plėsti pramonės ir sandėliavimo teritorijas, didinti jų užstatymo plotą ir veiklos mastus galima, tik atliekant aplinkos monitoringą vadovaujantis LR Aplinkos monitoringo Įstatymu nustatyta tvarka (Ūkio subjektų aplinkos monitoringo vykdymo tvarka. LR Aplinkos ministro 2003-05-15 Įsakymas Nr. 230).	Parengtas monitoringas, pramonės plėtra.	KRSA Vietinio ūkio ir turto valdymo skyrius	Kita	2008	2020	Nepradėta vykdyti		-
6.5.8	Prieš rengiant pramonės, logistikos objektų techninius projektus, jų sanitarinė apsaugos zona (SAZ) su reglamentu turi būti nustatyta tvarka patvirtinta, remiantis poveikio aplinkai vertinimo ataskaitos išvadomis ir detaliaisiais planais;	Parengti TPD.	KRSA Vietinio ūkio ir turto valdymo skyrius	Kita	2008	2020	Vykdoma		Vykdoma nustatant sąlygas
6.5.9	Išsaugoti ir renovuoti rajono mažųjų upelių tinklą.	Parengti TPD.	KRSA Vietinio ūkio ir turto valdymo skyrius	Kita	2008	2020	Nepradėta vykdyti		-
6.5.10	Sureguliuoti eismo srautus taip, kad	Parengti TPD.	KRSA Vietinio ūkio ir turto valdymo	Kita	2008	2020	Nepradėta vykdyti		-

Nr.	Priemonės pavadinimas	Laukiamų rezultatų aprašymas	Atsakingi vykdytojai (-as)	Finansavimo šaltinis	Įgyvendinimo pradžia	Įgyvendinimo pabaiga	Statusas	Įgyvendinimo data	Rezultato aprašymas
	sunkiojo transporto tranzitas per gyvenviečių centrą būtų eliminuotas.		skyrius						
6.5.11	Dujofikuoti Kretingos rajono gyvenamąsias teritorijas (Darbėnai, Rūdaičiai, Vidmantai, Kretingsodis...).	Parengti TPD.	KRSA Vietinio ūkio ir turto valdymo skyrius	Kita	2008	2020	Vykdoma		Kretingsodyje nutiesti dujų tinklai
6.5.12	Pavojingų medžiagų sandėliavimą ir krovos darbus koncentruoti tik už gyvenamųjų zonų.	Pavojingų medžiagų sandėliavimas užmiestyje.	KRSA Vietinio ūkio ir turto valdymo skyrius	Kita	2008	2020	Vykdoma		Pavojingos medžiagos sandėliuojamos už gyvenamųjų zonų ribų; Pavojingos medžiagos sandėliuojamas Ankštakių kaime.
6.5.13	Iškelti iš gyvenamųjų zonų mėsos bei žuvies konservų gamybinės patalpas, jas pertvarkant į verslo ir prekybos teritoriją, neplanuojant naujų skerdyklų bei stambių maisto perdirbimo gamybinių pajėgumų statymo gyvenviečių teritorijose.	Parengti TPD.	KRSA Vietinio ūkio ir turto valdymo skyrius	Kita	2008	2020	Nepradėta vykdyti		-

Nr.	Priemonės pavadinimas	Laukiamų rezultatų aprašymas	Atsakingi vykdytojai (-as)	Finansavimo šaltinis	Igyvendinimo pradžia	Igyvendinimo pabaiga	Statusas	Igyvendinimo data	Rezultato aprašymas
6.6	Civilinė sauga				2008	2020	Igyvendintos priemonės: 0 Vykdamos priemonės: 10 Nepradėtos vykdyti priemonės: 11 Neįgyvendintos priemonės: 0 Iš viso: 21		
6.6.1	Siūlyti LR Aplinkos ministerijai ir jos pavaldume esančiai Lietuvos hidrometeorologijos tarnybai automatizuoti vandens lygio stebėjimo procedūras Bajorų ir Kartenos postuose, tuo siekiant padidinti prevencinių prieš neigiamą potvynių poveikį priemonių efektyvumą. Parengti kitų potencialių vietų upių vandens lygio matavimo postams įrengti galimybių studiją	Parengta galimybių studija.	KRSA Civilinės saugos ir viešosios tvarkos skyrius	Kita	2008	2020	Nepradėta vykdyti		-
6.6.2	Turi būti svarstoma galimybė dėl upių užtvankų pritaikymo hidroenergetikai (Salantų, Tuzų, Juodupėnų, ir Darbėnų tvenkinių hidromazgai), tuo pačiu sprendžiant	Parengta galimybių studija.	KRSA Civilinės saugos ir viešosios tvarkos skyrius	Kita	2008	2020	Nepradėta vykdyti		-

Nr.	Priemonės pavadinimas	Laukiamų rezultatų aprašymas	Atsakingi vykdytojai (-as)	Finansavimo šaltinis	Įgyvendinimo pradžia	Įgyvendinimo pabaiga	Statusas	Įgyvendinimo data	Rezultato aprašymas
	šių hidrotechnikos įrenginių priežiūros problemas. Atlikti šių ir kitų potencialių vietų hidroelektrinėms įrengti galimybių studiją iki 2011 m.).								
6.6.3	Privalu išsaugoti užliejamas pievas, kurios svarbios ne tik gamtiniu-aplinkosauginiu požiūriu, bet ir civilinės saugos aspektu, kai potvynių metu šiuose plotuose yra kaupiamas vanduo, kuris vėliau, krintant vandens lygiui, grįžta atgal į upės vagą.	Parengti TPD, nuolatinė priežiūra.	KRSA Civilinės saugos ir viešosios tvarkos skyrius	Kita	2008	2020	Vykdoma		Parengti pavieniai TPD
6.6.4	Užliejamose teritorijose privalo būti ribojama bet kokia statyba, nesusijusi su upių vagotvarka	Parengti TPD.	KRSA Civilinės saugos ir viešosios tvarkos skyrius	Kita	2008	2020	Vykdoma		Vykdoma nustatant sąlygas
6.6.5	Rajono savivaldybei parengus, o seniūnijoms vykdant priežiūros funkcijas, turi būti parengti prevenciniai upių vagotvarkos ir tvenkinių priežiūros reglamentai,	Parengti reglamentai.	KRSA Civilinės saugos ir viešosios tvarkos skyrius	Kita	2008	2020	Nepradėta vykdyti		-

Nr.	Priemonės pavadinimas	Laukiamų rezultatų aprašymas	Atsakingi vykdytojai (-as)	Finansavimo šaltinis	Įgyvendinimo pradžia	Įgyvendinimo pabaiga	Statusas	Įgyvendinimo data	Rezultato aprašymas
	įpareigojantys greta esančių sklypų savininkus ir nuomininkus vykdyti reguliarią upių vagų ir jų pakrančių bei tvenkinių pakrančių valymą ir priežiūrą.								
6.6.6	Būtina numatyti ilgalaikės potvynių prevencijos priemonės. Rajone tai ypač svarbu Kretingos ir Kartenos zonoje	Parengti TPD.	KRSA Civilinės saugos ir viešosios tvarkos skyrius	Kita	2008	2020	Nepradėta vykdyti		-
6.6.7	Urbanizuojamų teritorijų ribas ir inžinerinius-komunikacinius koridorius būtina suderinti su jau esančių ir/arba projektuojamų drenažo sistemų ribomis, išskiriant vandens nuvedimo linijų komunikacinius koridorius.	Nuolatinė priežiūra.	KRSA Civilinės saugos ir viešosios tvarkos skyrius	Kita	2008	2020	Nepradėta vykdyti		Vykdoma nustatant sąlygas
6.6.8	Įrengti aplinkkelius pavojingų krovinių pervežimui. Transzitinis transportas, ypač kroviniškas ir vežantis pavojingus krovinius, turi aplenkti Kretingos rajono gyvenviečių centrinę dalį, įrengiant	Parengti TPD. Deleguota į Kretingos rajono savivaldybės 2014–2020 metų plėtros planą. Prioritetas Nr.2; Tikslas Nr.2.1; Uždavinys Nr.2.1.1; priemonė: 2.1.2.5 Inicijuoti Kretingos m. šiaurinio ir pietinio aplinkkelių	KRSA Civilinės saugos ir viešosios tvarkos skyrius; UAB „Klaipėdos regiono keliai“ Kretingos kelių tarnyba	Kita	2008	2020	Nepradėta vykdyti		-

Nr.	Priemonės pavadinimas	Laukiamų rezultatų aprašymas	Atsakingi vykdytojai (-as)	Finansavimo šaltinis	Įgyvendinimo pradžia	Įgyvendinimo pabaiga	Statusas	Įgyvendinimo data	Rezultato aprašymas
	aplinkkelius.	įrengimą.							
6.6.9	Įrengti apsaugines sienelės triukšmui sumažinti ties Vydmantų ir Kartenos teritorija	Apsauginių sienelių įrengimas.	-	Kita	2008	2020	Nepradėta vykdyti		-
6.6.10	Ruožai ties geležinkelio pervažomis turi būti nuolat prižiūrimi, kontroliuojamas matomumas ir eismo saugumas jose	Nuolatinė priežiūra.	KRSA Civilinės saugos ir viešosios tvarkos skyrius	Kita	2008	2020	Nepradėta vykdyti		Nuolatinė geležinkelio pervažų priežiūra.
6.6.11	Įrengti apsaugines sienelės ties Kretinga, Darbėnais ir Kūlupėnais kertančiomis geležinkelio linijomis.	Vykdomas.	KRSA Civilinės saugos ir viešosios tvarkos skyrius	Kita	2008	2020	Vykdoma		Įrengtos apsauginės sienelės Kūlupėnuose
6.6.12	Pietinėje ir pietrytinėje Kretingos miesto ir rajono dalyje nutiesta aukšto slėgio magistralinio dujotiekio atšaka Gargždai-Palangos DSS (dujų skirstymo stotis) ir atsišakojimas nuo Tolių kaimo iki Kretingos DSS. Būtina nuolatinė šių objektų apsauginių zonų priežiūra, sanitarinis	Nuolatinė priežiūra.	KRSA Civilinės saugos ir viešosios tvarkos skyrius	Kita	2008	2020	Nepradėta vykdyti		Nuolatinė objektų apsauginių zonų priežiūra, sanitarinis kirtimas ir valymas, apsauginis įspėjamasis žymėjimas.

Nr.	Priemonės pavadinimas	Laukiamų rezultatų aprašymas	Atsakingi vykdytojai (-as)	Finansavimo šaltinis	Igyvendinimo pradžia	Igyvendinimo pabaiga	Statusas	Igyvendinimo data	Rezultato aprašymas
	kirtimas ir valymas, o taip pat apsauginis įspėjamasis žymėjimas.								
6.6.13	Energetikos objektai, priklausantys gamtinių dujų ir naftos tiekimo įmonėms, tačiau esantys kitų savininkų žemėje, esant galimybei gali būti rekonstruojami arba perkeliami žemės savininko ir atitinkamos įmonės susitarimu.	Parengti TPD.	KRSA Civilinės saugos ir viešosios tvarkos skyrius	Kita	2008	2020	Vykdoma		Vykdoma pagal poreikį
6.6.14	Būtina numatyti sklypus, kuriame galėtų būti įrengtos suskystintų gamtinių dujų paruošimo ir autotransporto užpildymo degalinės. Šie objektai turėtų būti įrengiami pramoninėse zonose atokiau nuo gyvenamosios ir visuomeninės paskirties zonų.	Parengti TPD.	KRSA Civilinės saugos ir viešosios tvarkos skyrius	Kita	2008	2020	Nepradėta vykdyti		Rengiami pavieniai TPD, tačiau neparengtas degalinių išdėstymo specialusis planas.
6.6.15	Būtina numatyti perspektyvinio automobilių kuro degalinių įrengimo galimas vietas ir šio reglamento	Parengti TPD.	KRSA Civilinės saugos ir viešosios tvarkos skyrius	Kita	2008	2020	Nepradėta vykdyti		-

Nr.	Priemonės pavadinimas	Laukiamų rezultatų aprašymas	Atsakingi vykdytojai (-as)	Finansavimo šaltinis	Įgyvendinimo pradžia	Įgyvendinimo pabaiga	Statusas	Įgyvendinimo data	Rezultato aprašymas
	griežtai laikytis.								
6.6.16	Gamybiniais objektams, kurių gamybos ar paslaugų procesuose yra naudojamos cheminės medžiagos, ir kurių panaudojimas yra reglamentuotas civilinės saugos teisiniuose aktuose, jų perspektyvinei plėtrai ir naujų objektų atsiradimui turi būti numatytos specialios teritorijos. Šios teritorijos galėtų būti integruotos pramoninėse zonose.	Parengti TPD, nuolatinė priežiūra.	KRSA Civilinės saugos ir viešosios tvarkos skyrius	Kita	2008	2020	Vykdoma		Vykdoma nustatant sąlygas
6.6.17	Ruošiant detaliuosius planus ir techninius projektus Kartenos sportinio aerodromo apsaugos zonoje, statinių aukštį nustatyti pagal radijo švyturio, tolinačio ir radiolokatoriaus apsaugos zonas, derinant su Civilinės aviacijos inspekcija.	Parengti TPD, nuolatinė priežiūra.	KRSA Civilinės saugos ir viešosios tvarkos skyrius	Kita	2008	2010	Vykdoma		Vykdoma nustatant sąlygas

Nr.	Priemonės pavadinimas	Laukiamų rezultatų aprašymas	Atsakingi vykdytojai (-as)	Finansavimo šaltinis	Įgyvendinimo pradžia	Įgyvendinimo pabaiga	Statusas	Įgyvendinimo data	Rezultato aprašymas
6.6.18	Prie visų vandens telkinių, kurių plotas 0,5 ha ir daugiau, nežiūrint į jų juridinę ir teisinę priklausomybę, privalo būti palikti arba naujai įrengti ir nuolat prižiūrimi priešgaisriniai privažiavimai.	Parengti TPD, nuolatinė priežiūra.	KRSA Civilinės saugos ir viešosios tvarkos skyrius	Kita	2008	2020	Vykdoma		Vykdoma nustatant sąlygas
6.6.19	Miesteliuose ir kaimuose, įsikūrusiuose prie Akmenos-Danės ir Minijos upių, priešgaisriniai privažiavimai taip pat turi palikti arba naujai įrengti ir nuolat prižiūrimi prie šių upių.	Parengti TPD, nuolatinė priežiūra.	KRSA Civilinės saugos ir viešosios tvarkos skyrius	Kita	2008	2020	Vykdoma		Vykdoma nustatant sąlygas
6.6.20	Miškuose, turinčiuose aukščiausią galimo gaisringumo kategoriją, vengti steigti miško parkus ir kitas masinio lankymo bei susibūrimo vietas	Nuolatinė priežiūra.	KRSA Civilinės saugos ir viešosios tvarkos skyrius	Kita	2008	2020	Vykdoma		Vykdoma pagal poreikį
6.6.21	Šalia juodligės židinių prie Klanalių, Mišučių ir Kumpikų gyvenviečių gyvenamosios paskirties teritorijos neplanuojamos.	Parengti TPD.	KRSA Civilinės saugos ir viešosios tvarkos skyrius	Kita	2008	2020	Vykdoma		-

Nr.	Priemonės pavadinimas	Laukiamų rezultatų aprašymas	Atsakingi vykdytojai (-as)	Finansavimo šaltinis	Įgyvendinimo pradžia	Įgyvendinimo pabaiga	Statusas	Įgyvendinimo data	Rezultato aprašymas
6.7	Teritorijų rezervavimas visuomenės poreikiams				2008	2020	Įgyvendintos priemonės: 0 Vykdomos priemonės: 1 Nepradėtos vykdyti priemonės: 1 Neįgyvendintos priemonės: 0 Iš viso: 2		
6.7.1	Rezervuoti teritorijas gyventojų rekreacijos organizavimui ir rekreacinių poreikių tenkinimui Kretingos mieste ir visose rajono gyvenvietėse (parkų, skverų, plažų, vietinio turizmo takų įrengimui).	Parengti TPD.	KRSA Architektūros ir teritorijų planavimo skyrius	Kita	2008	2020	Vykdoma		Pavienių TPD rengimas
6.7.2	Rezervuoti teritorijas kapinėms.	Parengti TPD.	KRSA Architektūros ir teritorijų planavimo skyrius	Kita	2008	2020	Nepradėta vykdyti		Pavienių TPD rengimas
6.8	Pagrindinės tikslinės žemės naudojimo paskirties būdo nustatymas				2008	2020	Įgyvendintos priemonės: 0 Vykdomos priemonės: 13 Nepradėtos vykdyti priemonės: 3 Neįgyvendintos priemonės: 0 Iš viso: 16		
6.8.1	Planuojama, kad gamtiniai elementai, esantys šiaurės – pietų ruože tarp Kretingos ir Palangos patirs didelę	Nuolatinė priežiūra, Parengti TPD.	KRSA Architektūros ir teritorijų planavimo skyrius	Kita	2008	2020	Vykdoma		Rengiami TPD, vykdoma nuolatinė priežiūra.

Nr.	Priemonės pavadinimas	Laukiamų rezultatų aprašymas	Atsakingi vykdytojai (-as)	Finansavimo šaltinis	Įgyvendinimo pradžia	Įgyvendinimo pabaiga	Statusas	Įgyvendinimo data	Rezultato aprašymas
	<p>žmogiškosios veiklos įtaką. Kraštovaizdžio transformacijos šiose teritorijose neturi sunaikinti jo vertybių. Plėtojant infrastruktūrą, rekreaciją teritorijoje, kuri yra jautri gamtinių ir kultūrinių požiūriu, vadovautis darnaus vystymo išdėstytomis nuostatomis.</p>								
6.8.2	<p>Derinti visuomenės socialinės ir ekonominės plėtros bei ekologinius interesus, griežtai laikytis gyventojų aprūpinimo socialine ir inžinerine infrastruktūra normų, nepabloginti gyvenamosios aplinkos kokybės</p>	<p>Parengti TPD, nuolatinė priežiūra.</p>	<p>KRSA Architektūros ir teritorijų planavimo skyrius</p>	<p>Kita</p>	<p>2008</p>	<p>2020</p>	<p>Vykdoma</p>		<p>Rengiami TPD, vykdoma nuolatinė priežiūra.</p>
6.8.3	<p>Saugoti šiuo metu naudojamas ir numatyti (rezervuoti) pagal normatyvus bei poreikį naujas bendro naudojimo atviras erdves, skirtas gyventojų poilsiui, sportui, pramogoms.</p>	<p>Parengti TPD, nuolatinė priežiūra.</p>	<p>KRSA Architektūros ir teritorijų planavimo skyrius</p>	<p>Kita</p>	<p>2008</p>	<p>2020</p>	<p>Vykdoma</p>		<p>Rengiami TPD, vykdoma nuolatinė priežiūra.</p>

Nr.	Priemonės pavadinimas	Laukiamų rezultatų aprašymas	Atsakingi vykdytojai (-as)	Finansavimo šaltinis	Įgyvendinimo pradžia	Įgyvendinimo pabaiga	Statusas	Įgyvendinimo data	Rezultato aprašymas
6.8.4	Numatyti visuomenės poreikiams paimamas ir rezervuojamas teritorijas inžinerinei ir socialinei infrastruktūrai plėtoti, atliekoms surinkti, rūšiuoti, saugoti ir utilizuoti	Parengti TPD, nuolatinė priežiūra.	KRSA Architektūros ir teritorijų planavimo skyrius	Kita	2008	2020	Vykdoma		Rengiami TPD, vykdoma nuolatinė priežiūra.
6.8.5	Parengti DP - Rekonstruojamų sankryžų ir magistralinių gatvių, kur numatomas turto, žemės paėmimas visuomenės poreikiams.	Parengti TPD.	KRSA Architektūros ir teritorijų planavimo skyrius	Kita	2008	2020	Vykdoma		Parengti pavieniai TPD
6.8.6	Parengti DP - Visų rajono esamų ir planuojamų gyvenviečių didesnių nei 300 gyventojų.	Parengti TPD.	KRSA Architektūros ir teritorijų planavimo skyrius	Kita	2008	2020	Vykdoma		Parengti pavieniai TPD
6.8.7	Parengti DP - Visų visuomenės reikmėms skirtų rekreacinių zonų prie vandens telkinių.	Parengti TPD.	KRSA Architektūros ir teritorijų planavimo skyrius	Kita	2008	2020	Vykdoma		Parengti pavieniai TPD
6.8.8	Parengti DP - Prie gyvenviečių pagrindinių gatvių esantys sklypai gali būti daugiafunkcinio panaudojimo, intensyvumą numatant ne didesnį kaip galima sutalpinti	Parengti TPD.	KRSA Architektūros ir teritorijų planavimo skyrius	Kita	2008	2020	Vykdoma		Rengiami TPD

Nr.	Priemonės pavadinimas	Laukiamų rezultatų aprašymas	Atsakingi vykdytojai (-as)	Finansavimo šaltinis	Įgyvendinimo pradžia	Įgyvendinimo pabaiga	Statusas	Įgyvendinimo data	Rezultato aprašymas
	automobilių saugykla pagal bendro ploto normą sklype.								
6.8.9	Daugiafunkcinėse teritorijose būtina koncepcijos lygmenyje išnagrinėti eismo organizavimo pagerinimo schemas, socialinių objektų poreikį, nurodyti kiekių įrengia planavimo užsakovai, kaip numatyti vystyti inžinerinę infrastruktūrą.	Parengti TPD.	KRSA Architektūros ir teritorijų planavimo skyrius	Kita	2008	2020	Vykdoma		Rengiami TPD, vykdoma nustatant sąlygas.
6.8.10	Parengti Kretingos rajono ir miesto susisiekimo sistemos tyrimai.	Programos parengimas.	KRSA Architektūros ir teritorijų planavimo skyrius	Kita	2008	2020	Nepradėta vykdyti		-
6.8.11	Parengtas Švietimo ir mokymo įstaigų infrastruktūros plėtros projektas.	Programos parengimas.	KRSA Architektūros ir teritorijų planavimo skyrius	Kita	2008	2020	Vykdoma		Gerinti ugdymo paslaugų kokybę, įgyvendinami įvairūs projektai „Neformaliojo švietimo infrastruktūros gerinimas Kretingos rajono savivaldybėje“.
6.8.12	Parengta Socialinių paslaugų kaimo vietovėse plėtros programa.	Programos parengimas.	KRSA Architektūros ir teritorijų planavimo skyrius	Europos Sąjungos paramos lėšos	2008	2020	Vykdoma		Kasmet rengiami Kretingos rajono savivaldybės socialinių paslaugų planai
6.8.13	Parengta Turizmo centrų infrastruktūros ir paslaugų plėtros programa.	Programos parengimas.	KRSA Architektūros ir teritorijų planavimo skyrius	Kita	2008	2020	Vykdoma		Parengta Kretingos rajono savivaldybės 2016- 2021 metų turizmo rinkodaros strategija.
6.8.14	Parengta Viešojo susisiekimo sistemos optimizavimo	Programos parengimas.	KRSA Architektūros ir teritorijų planavimo skyrius	Kita	2008	2020	Vykdoma		Parengtas Kretingos rajono savivaldybės 2015 metų socialinių paslaugų planas

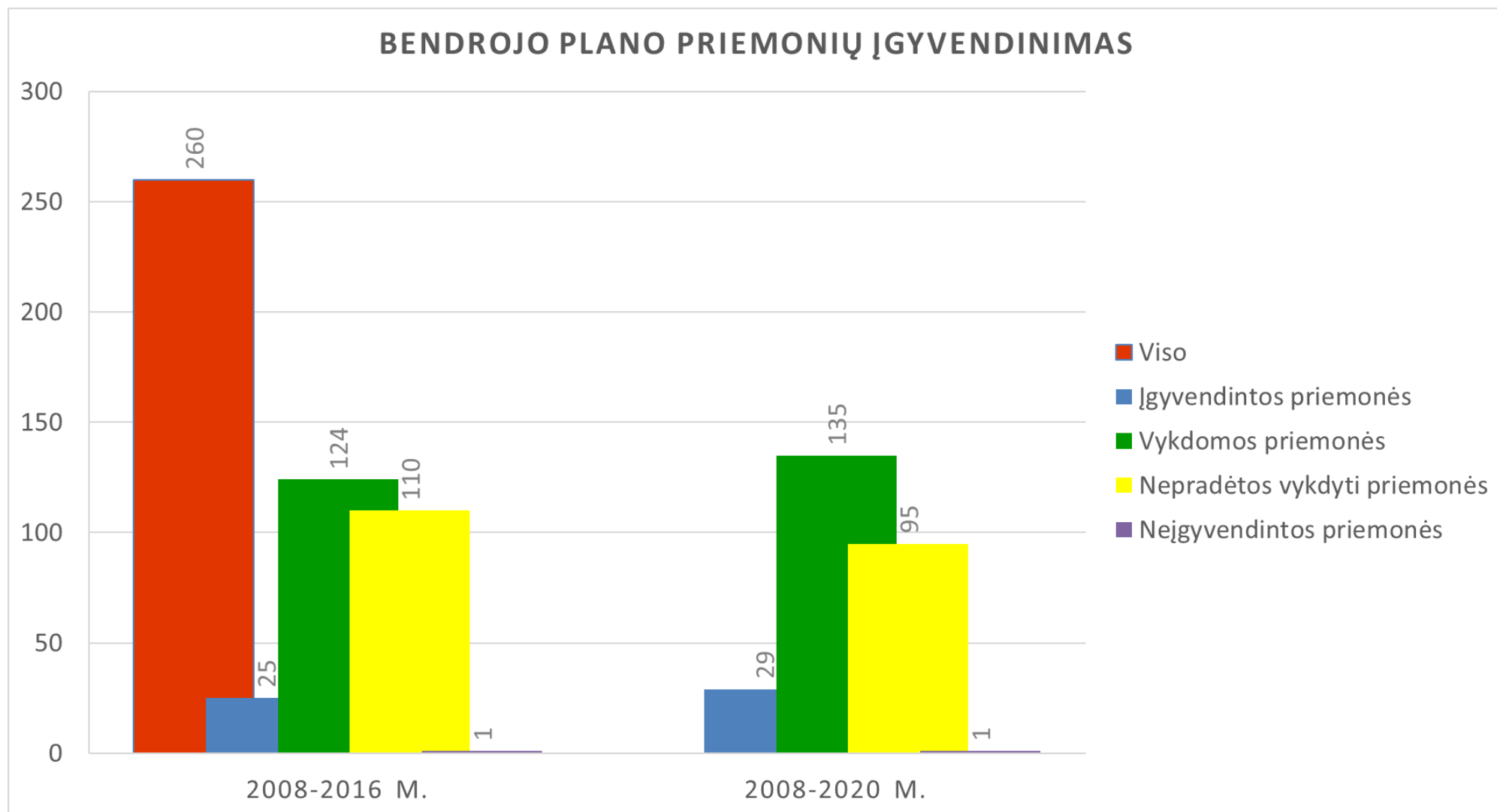
Nr.	Priemonės pavadinimas	Laukiamų rezultatų aprašymas	Atsakingi vykdytojai (-as)	Finansavimo šaltinis	Įgyvendinimo pradžia	Įgyvendinimo pabaiga	Statusas	Įgyvendinimo data	Rezultato aprašymas
	programa.								
6.8.15	Parengtas Kretingos rajono bendruomeninių paslaugų sistemos specialusis planas.	Programos parengimas.	KRSA Architektūros ir teritorijų planavimo skyrius	Kita	2008	2020	Nepradėta vykdyti		-
6.8.16	Parengta Smulkaus ir vidutinio verslo teritorinės plėtros programa.	Programos parengimas.	KRSA Architektūros ir teritorijų planavimo skyrius	Kita	2008	2020	Nepradėta vykdyti		-

TEIGIAMOS TENDENCIJOS:

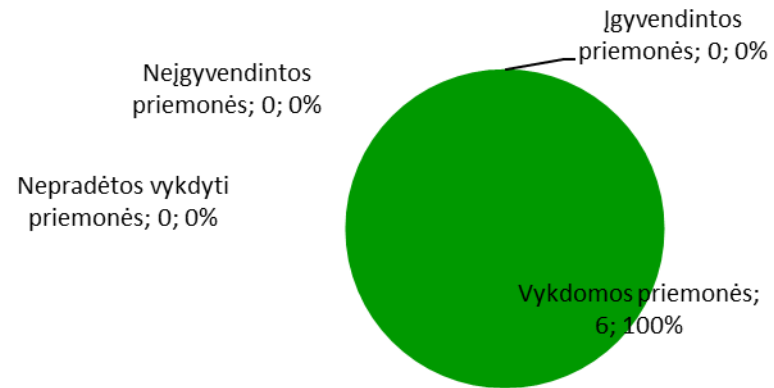
1. 2020 m. pradėta vykdyti savivaldybes jungiančių turizmo trasų ir turizmo maršrutų informacinės infrastruktūros plėtra.
2. ES struktūrinių fondų lėšomis siekiama pagerinti įvairaus lygmens kraštovaizdžio arealų (teritorijų) būklę, užtikrinant kraštovaizdžio planavimo kokybę, stiprinant ir palaikant kraštovaizdžio ekologinę pusiausvyrą, atkuriant pažeistas teritorijas, didinant kraštovaizdžio vizualinį estetinį potencialą. 2018 m pradėtas įgyvendinti projektas „Kraštovaizdžio formavimas ir ekologinės būklės gerinimo priemonių įgyvendinimas Kretingos rajono savivaldybės Pastauninko parko teritorijoje“
3. Įgyvendinamos potvynių rizikos mažinimo priemonės.

NEIGIAMOS TENDENCIJOS:

1. Tiksliniai Kretingos rajono gamtinio karkaso teritorijų tvarkymo projektai nerengiami ir neįgyvendinami. Šios teritorijos tvarkymą liečiantys projektai pavieniai, nesisteminiai, nedidelės apimties.
2. BP sprendiniai tik labai nedidele dalimi konkretizuojami žemesnio lygmens TPD.
3. Tikslinga parengti Kretingos rajono savivaldybės kraštovaizdžio apsaugos ir tvarkymo programą, kuri leistų planuoti reikiamus veiksmus ir priemones, kurios apimtų gamtinio karkaso formavimo, gamtinio kraštovaizdžio įvairovės apsaugos bei biologinės įvairovės apsaugos priemones ir sprendinius.
4. Sprendiniai vykdomi per lėtai. Toliau vykdant BP sprendinius reikia parengti nustatytų rekreacinio prioriteto arealų pasižyminčių rekreaciniais ištekliais ir rekreacinės plėtros galimybėmis teritorijų planavimo dokumentus.

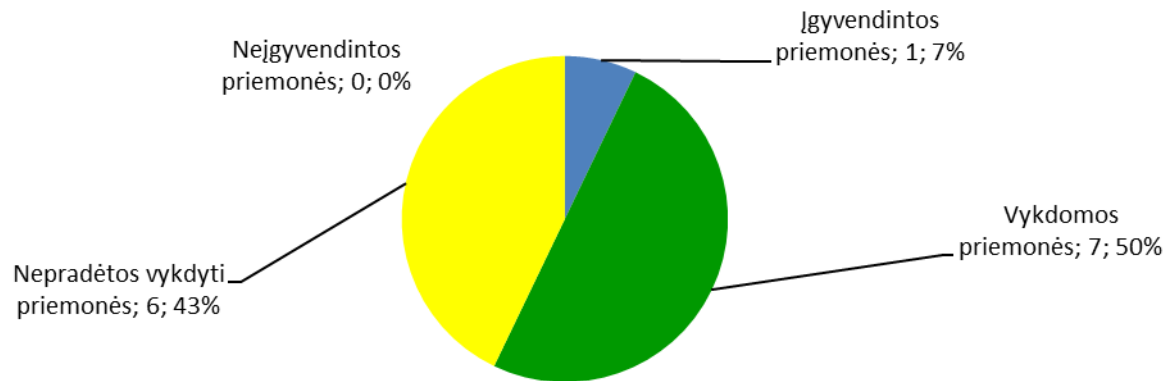


Urbanistinės dalies sprendinių konkretizavimas



- Igyvendintos priemonės
- Vykdamos priemonės
- Nepradėtos vykdyti priemonės
- Neįgyvendintos priemonės

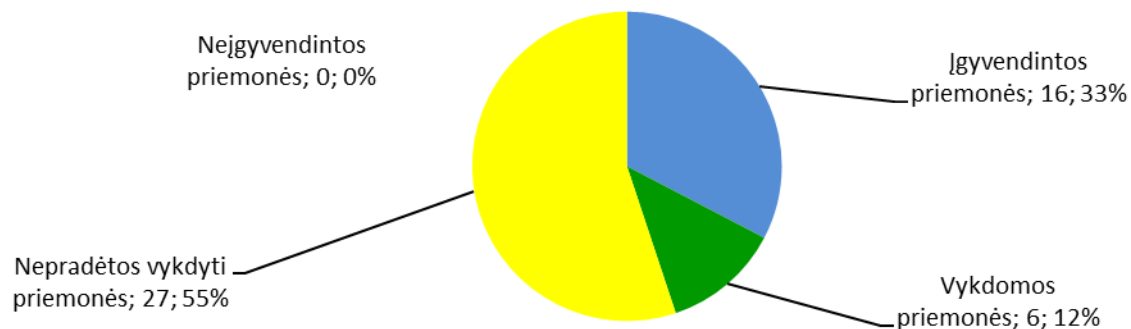
Socialinės dalies sprendinių konkretizavimas



Kultūros paveldo dalies sprendinių konkretizavimas

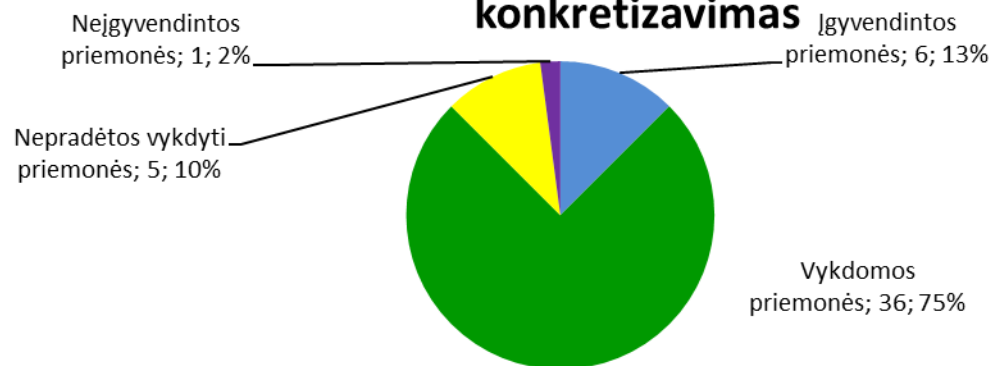


Susisiekimo, pramonės ir logistikos dalies sprendinių konkretizavimas

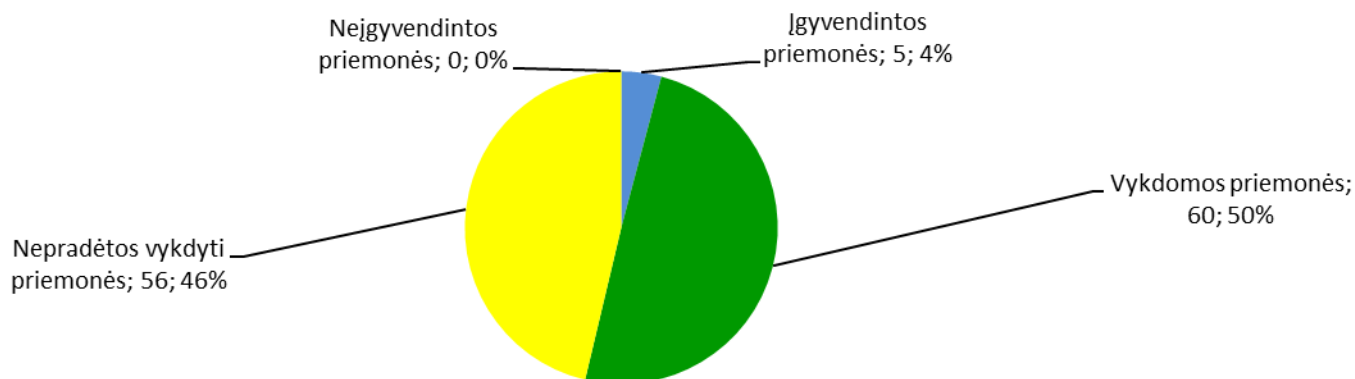


- Igyvendintos priemonės
- Vykdamos priemonės
- Nepradėtos vykdyti priemonės
- Neįgyvendintos priemonės

Inžinerinės infrastruktūros dalies sprendinių konkretizavimas



Gamtinės aplinkos dalies sprendinių konkretizavimas



IŠVADOS:

1. Vertinant Kretingos rajono bendrojo plano sprendinių atitikimą galiojančiam teisiniam reglamentavimui (LR teritorijų planavimo įstatymo pakeitimo įstatymui) bei šiuolaikinėms urbanistinio ir teritorijų planavimo tendencijoms aspektu, galima teigti, kad bendrasis planas nebeatitinka šiuolaikiniam rajono teritorijų planavimo dokumentui keliamų reikalavimų nei turiniu, nei forma ir yra keistinas. Kretingos rajono savivaldybės tarybos 2018 m. sausio 25 d. sprendimu Nr. T2-6 „Dėl Kretingos rajono savivaldybės teritorijos ir jos dalies – Kretingos miesto bendrojo plano keitimo pradžios ir planavimo tikslų nustatymo“ pradėtas rengti Bendrojo plano keitimas.
2. Bendrasis planas 2008-2020 m. laikotarpiu teigiamai valdė investicijas ir dalį numatytų sprendinių įgyvendino. Atsižvelgiant į Kretingos miesto teritorijos raidos tendencijas, nagrinėto bendrojo plano kokybinius trūkumus ir sprendinių įgyvendinimo eigą, taip pat įvertinant nuo 2014 m. sausio 1 d. pasikeitusį teritorijų planavimo teisinį reguliavimą, 2008-2016 m. bendrojo plano sprendinių įgyvendinimo ataskaitoje buvo pasiūlyta keisti Kretingos miesto bendrąjį planą.
3. Pakeistas Kretingos rajono BP, sudarytų prielaidas stiprinti šios gyvenamosios vietovės integralumą, padidintų investicinio potencialo patrauklumą, kuris sudaro galimybes siekti ES struktūrinių fondų paramos gamtiniam karkasui, inžinerinei infrastruktūrai bei kitoms sritims vystyti.
4. Rajono BP numatyti konkretūs sprendiniai kraštovaizdžio ekologinės būklės gerinimui, gamtinio karkaso, kultūros paveldo teritorijų tvarkymui. Užstatytų ir užstatomų teritorijų naudojimo ir vystymo tikslai ir uždaviniai nėra koordinuoti su kraštovaizdžio ir biologinės įvairovės išsaugojimo tikslais ir uždaviniais.
5. Atskirai ir fragmentiškai rengiami teritorijų vystymo projektai visoje savivaldybės teritorijoje (detalieji planai, statybų projektai) sudarė prielaidas nekompaktiškai užstatomų teritorijų vystymuisi. Tokiu būdu nesudaromos galimybės tinkamai išsaugoti teritorijų ateities poreikiams, įvertinti reikiamų atvirų erdvių išlaikymo, užtikrinti patrauklaus kraštovaizdžio formavimo.

Prognozės

Atlikus bendrojo plano sprendinių keitimą, pagal šiuo metu LR galiojančias normas, patikslinus reglamentavimą, integravus žemesnio lygmens teritorijų planavimo dokumentų sprendinius, būtų palengvintas ir supaprastintas Kretingos rajono bendrojo plano naudojimas, išspręstos kolizijos ir neatitikimai.

Siūlymai:

Dėl priemonių įgyvendinimo gerinimo:

Stiprinti bendradarbiavimą su Lietuvos Respublikos Vyriausybe, gretimomis savivaldybėmis ir privačiais investuotojais.

Dėl priemonių įgyvendinimo plano keitimo:

Dėl bendrojo plano keitimo:

Kretingos rajono savivaldybės tarybos 2018 m. sausio 25 d. sprendimu Nr. T2-6 „Dėl Kretingos rajono savivaldybės teritorijos ir jos dalies – Kretingos miesto bendrojo plano keitimo pradžios ir planavimo tikslų nustatymo“ pradėtas rengti Bendrojo plano keitimas.

Kretingos rajono savivaldybės administracijos direktoriaus 2018 m. gegužės 23 d. įsakymu Nr. A1-449 „Dėl Kretingos rajono savivaldybės teritorijos ir jos dalies – Kretingos miesto bendrojo plano keitimo ir planavimo darbų programos tvirtinimo“ patvirtinta darbų programa.

Kretingos rajono savivaldybės administracijos direktoriaus 2020 m. vasario 14 d. įsakymu Nr. A1-133 „Dėl pritarimo Kretingos rajono savivaldybės teritorijos ir jos dalies – Kretingos miesto bendrojo plano keitimo koncepcijos 2 variantui“ pritarta koncepcijos 2 variantui.

Kretingos rajono savivaldybės tarybos 2021 m. gegužės 13 d. sprendimu Nr. T2-178 „Dėl Kretingos rajono savivaldybės teritorijos ir jos dalies – Kretingos miesto bendrojo plano keitimo patvirtinimo“ patvirtinti Bendrojo plano keitimo sprendiniai.

Dėl bendrojo plano koregavimo:

Kiti siūlymai: