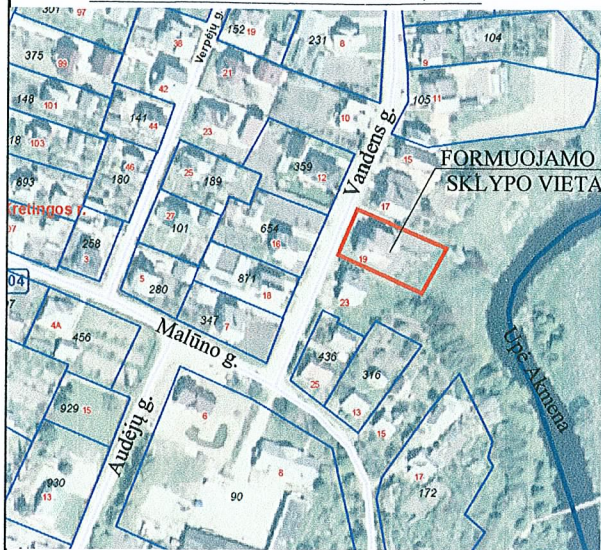
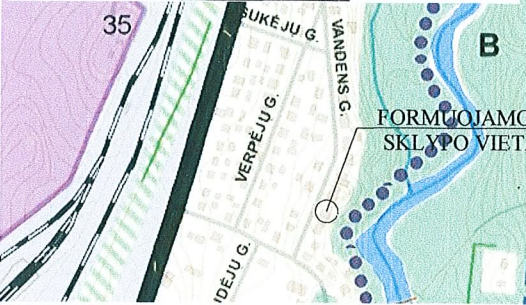


SITUACIJOS SCHEMA

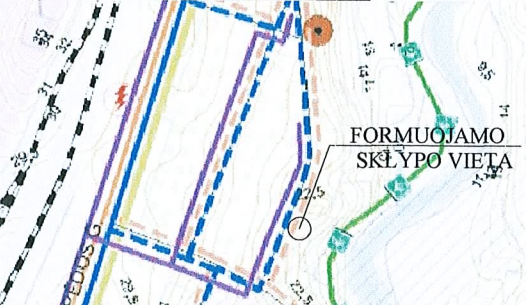


IŠTRAUKOS IŠ KRETINGOS MIESTO BENDROJO PLANO

URBANISTINĖ STRUKTŪRA, ŽEMĖS TVARKYMO IR KULTŪROS PAVELDO BRĖŽINYS



INŽINERINĖS INFRASTRUKTŪROS IR SUSISIEKIMŲ KOMUNIKACIJŲ BRĖŽINYS



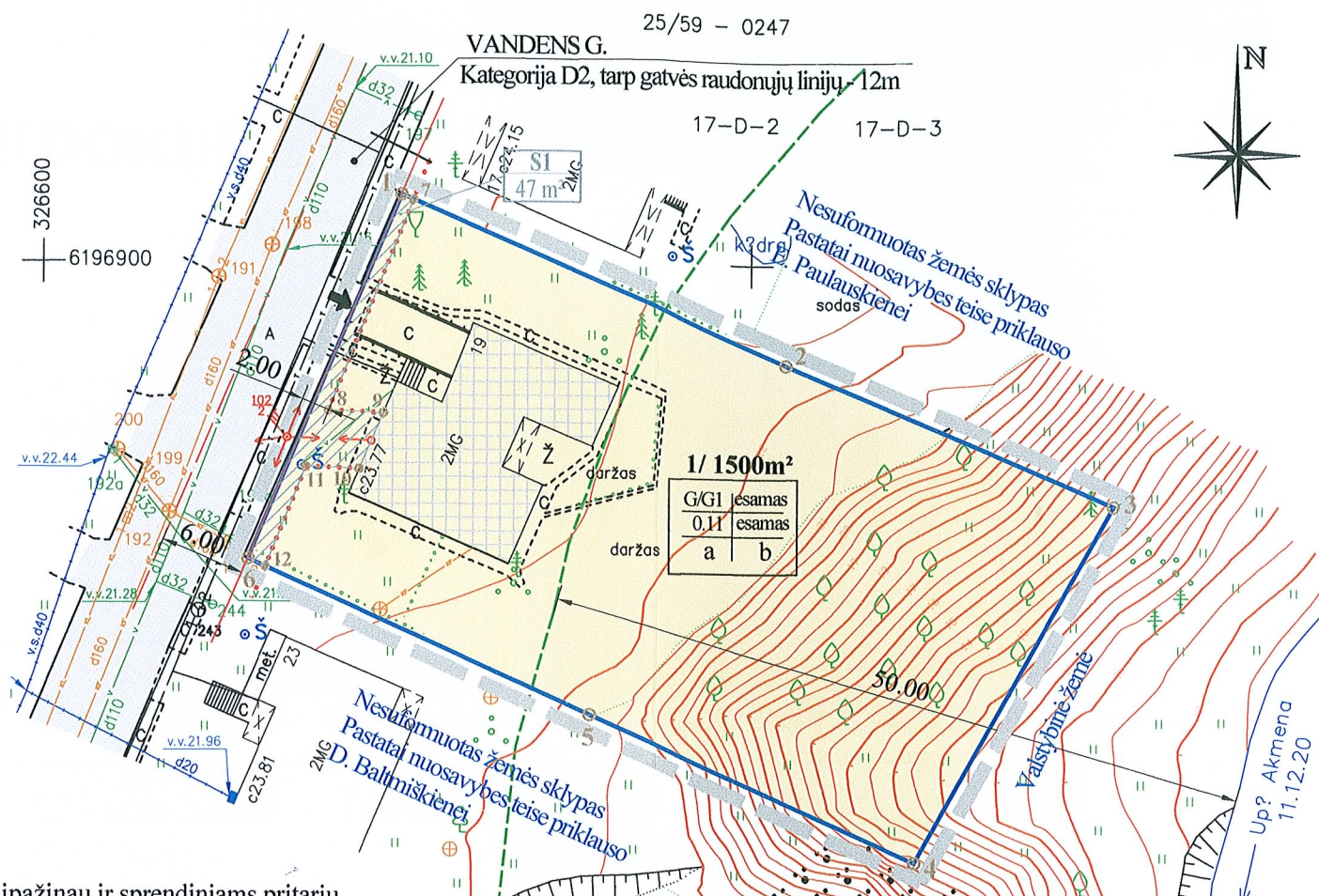
KRAŠTOVAIZDŽIO TVARKYMO, REKREACIJOS IR TURIZMO BRĖŽINYS



AUKŠTYBINIŲ PASTATŲ, VERTIKALIŲ AKCENTŲ IŠDĖSTYMO, PREKYBOS CENTRŲ BRĖŽINYS



ŽEMĖS SKLYPO PLANO PRILYGINAMO DETALIOJO TERITORIJŲ PLANAVIMO DOKUMENTUI SPRENDINIŲ BRĖŽINYS M1:500



SUTARTINIAI ŽENKLAI

- PLANUOJAMOS TERITORIJOS RIBA
- PROJEKTUOJAMO SKLYPO RIBA
- ESAMAS UŽSTATYMAS
- GYVENAMOJI TERITORIJA (G) (Vienbučių ir dvibučių gyvenamųjų pastatų statybos G1)
- SERVIDUTO TERITORIJA
- SKLYPŲ KAMPŲ NUMERIAI
- SERVIDUTŲ KAMPŲ NUMERIAI
- ESAMAS ĮVAŽIAVIMAS Į SKLYPĄ
- GATVĖS AŠINĖ LINIJA
- GATVĖS RAUDONOSIOS LINIJOS
- UPĖS APSAUGOS ZONA PRILYGINAMA APSAUGOS JUOSTAI - 50M
- INŽINERINIŲ TINKLŲ APSAUGOS ZONA
- ESAMI INŽINERINIAI TIKLAI
- VANDENTIEKIO TINKLAI
- BUITINIŲ NUOTEKŲ TINKLAI
- LIETAUS NUOTEKŲ
- DUJOTIEKIO TINKLAI VID. SLĖG.
- 0.4KV ELEKTROS ORO LINIJA
- RYŠIŲ TINKLAI
- ŠACHTINIS ŠULINYS
- BUITINIŲ NUOTEKŲ KAUPIMO REZERVUARAS

Su dokumentu asmeniškai susipažinau ir sprendinėjams pritariu

Sklypo naudotoja Vyda Šikšniuvienė- *[Signature]*

Su dokumentu asmeniškai susipažinau ir sprendiniams pritariu

Sklypo naudotojas Egidijus Šikšnius- *[Signature]*

SUBSIRNIA: Vėdejas  
Darius VITKUS  
2012.06.13  
Kretingos miesto savivaldybės administracija  
Kretingos miesto savivaldybės teritorijų planavimo skyriaus vedėjas

SPRENDINIŲ APRAŠOMOJI LENTELĖ

Sklypo Nr.	Suformuoto žemės sklypo (ar jo dalies) plotas (m²)	Sklypo (ar jo dalies) kampų žymėjimas	Sklypo kampų koordinatės		Sklypo plotas (m²)	Sklypo ribų ilgiai (m)	Žemės sklypo naudojimo paskirties naudojimo būdas ir pobūdis	Statinių aukštis (esamas)	Užstatymo tankumas (esamas)	Užstatymo intensyvumas (esamas)	Duomenys apie žemės naudojimo apribojimus		Žemės sklypo duomenys		
			x	y							Spec. žemės naudojimo sąlygos (m²)	Servitutas (kodai)	Formuojamų sklypų adresas	Formuoto žemės sklypo savininkas (naudotojas)	
1	1500	1 2 3 4 5 6	6196904.76	326625.18	1-2 2-3 3-4 4-5 5-6 6-1	29.70	G/G1 KITOS PASKIRTIES ŽEMĖ; GYVENAMOJI TERITORIJA (tp6,G) VIENBUČIŲ IR DVIBUČIŲ GYVENAMŲJŲ PASTATŲ STATYBOS (tp6, G1)	11,40	0.11 (11%)	ESAMAS	I. Ryšių linijų apsaugos zonos - 5; VI. Elektros linijų apsaugos zonos - 47; XXIX. Vandens telkinių apsaugos juostos ir zonos -925.	206; 207; 208	KRETINGOS	VANDENS G. 19	VYDA ŠIKŠNIUVIENĖ EGIDIJUS ŠIKŠNIUS
			6196892.97	326652.44		25.20									
			6196883.02	326675.59		28.70									
			6196857.96	326661.62		25.22									
			6196868.31	326638.62		26.50									
			6196879.17	326614.45		27.75									
SI	47	1 7 8 9 10 11 12	6196904.76	326625.18	6	29.70	G/G1 KITOS PASKIRTIES ŽEMĖ; GYVENAMOJI TERITORIJA (tp6,G) VIENBUČIŲ IR DVIBUČIŲ GYVENAMŲJŲ PASTATŲ STATYBOS (tp6, G1)	11,40	0.11 (11%)	ESAMAS	I. Ryšių linijų apsaugos zonos - 5; VI. Elektros linijų apsaugos zonos - 47; XXIX. Vandens telkinių apsaugos juostos ir zonos -925.	206; 207; 208	KRETINGOS	VANDENS G. 19	VYDA ŠIKŠNIUVIENĖ EGIDIJUS ŠIKŠNIUS
			6196904.40	326626.01		25.20									
			6196889.58	326620.08		28.70									
			6196889.44	326623.97		25.22									
			6196885.50	326622.27		26.50									
			6196885.64	326618.50		27.75									

TERITORIJOS TVARKYMO REŽIMAI

n	m
1	2
3	4
a	b

- 1 - ŽEMĖS SKLYPO (TERITORIJOS) NAUDOJIMO BŪDAS IR (AR) POBŪDIS
  - 2 - LEISTINAS STATINIŲ AUKŠTIS (METRAIS)
  - 3 - LEISTINAS ŽEMĖS SKLYPO UŽSTATYMO TANKUMAS
  - 4 - LEISTINAS ŽEMĖS SKLYPO UŽSTATYMO INTENSIVUMAS
- a - želdiniams skirti ne mažiau 25% sklypo ploto.  
b - automobilių parkavimas galimas sklypo ribose

n - sklypo numeris  
m - sklypo plotas kv.m.

UAB "DARENA"			
Usojeji Nr. 1479K-000, G-1013-(000), tel. 06602611			
pareiglas	v. pavardė	parašas	data
Direktorius	D. Jackus	<i>[Signature]</i>	2012 01 22
Vykdytojas	Z. Petraitis	<i>[Signature]</i>	2012 01 22
Užsakovas			
Objektas	Kretinga, Vandens g.19 Topografinė nuotrauka		
Koordinatų sistema	Aukštųjų sistemų	Mastelis	
LKS-94	Baltijos	1:500	

Atestato Nr.	Rengėjas:	Objektas:
A 050	UAB "Marteka"	SKLYPO PLANAS
A 050	Paupio g.22, Pliekiai, Klaipėdos r.	Vandens g. 19, Kretinga sklypo plotas - 0,1500ha .
	Architektas M. Zabarauskas	
	Asist. M. Petreikytė	
	Plansavimo organizatorius:	
DP	Vyda Šikšniuvienė, Egidijus Šikšnius	

TERITORIJOS TVARKYMO IR NAUDOJIMO REŽIMO BRĖŽINYS (PAGRINDINIAI SPRENDINIAI)		Mastelis	Laida
SKLYPO RIBŲ NUŽYMĖJIMO BRĖŽINYS		1:500	0
		Lapas	Lapų
		1	1